



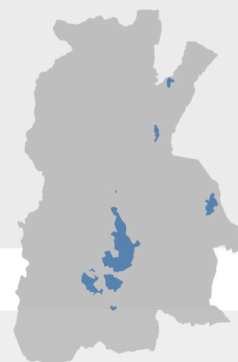
# Comune di Barberino di Mugello

Città Metropolitana di Firenze

## PO PIANO OPERATIVO

Legge regionale 10 novembre 2014, n. 65

QC.PEBA – Schede di rilievo



Marzo 2024

**Adozione**

**Sindaco e assessore all'Urbanistica**

Giampiero Mongatti

**Responsabile del Procedimento**

Ing. Sheila Cipriani

**Progettista e coordinatore dell'Ufficio di Piano**

Arch. Gabriele Banchetti

**Ufficio di Piano**

Arch. Franco De Seta - Aspetti Urbanistici

Arch. Nicola Pieri - Aspetti Urbanistici, integrazione varianti in itinere

Paesaggista Martina Tolomio - Aspetti Urbanistici e paesaggistici

Geom. Carlo Casati - Aspetti Edilizi

Arch. Francesca Fratini - Aspetti Edilizi

Dott.ssa Tania Maffei - Collaboratore amministrativo

Stefano Giovannardi - Collaboratore amministrativo

**Garante dell'informazione e della partecipazione**

Dott.ssa Carmela Ascantini

**Aspetti Geologici e sismici**

**GeoTecno**

Geol. Luciano Lazzeri

Geol. Nicolò Sbolci

**Aspetti idraulici**

**Chiarini Associati – ingegneria civile e ambientale**

Ing. Remo Chiarini

Ing. Alessandro Berni

Ing. Luigi Bigazzi

**Aspetti estimativi**

**TeM Studio Associato**

Prof. Arch. Stefano Stanghellini

Arch. Valentina Cosmi

**Valutazione Ambientale Strategica**

**Ambiente spa**

Ing. Francesca Tamburini

Dott.ssa Mariagrazia Equizi

Dott. ssa Rossella Valente

**Rischio sismico e premialità**

**S2R Srl**

Ing. Emanuele del Monte

Ing. Francesco Nicchi

**Supporto cartografico e SIT**

**LdP Progetti GIS Srl**

Pianificatore Stefano Niccolai

**Aspetti giuridici**

**Studio Gracili Associato**

Avv. Maria Giulia Giannoni

## Schede di rilievo

<b>001</b>	Parcheeggio Monte di Fo'.....	11
<b>002</b>	Parcheeggio Santa Lucia.....	13
<b>003</b>	Chiesa di Santa Lucia allo Stale.....	15
<b>004</b>	Cimitero di Montecarelli.....	17
<b>005</b>	Parcheeggio Montecarelli 1.....	19
<b>006</b>	Parcheeggio Montecarelli 2.....	21
<b>007</b>	Parcheeggio Montecarelli 3.....	23
<b>008</b>	Verde pubblico Montecarelli.....	25
<b>009</b>	Comitato di Frazione Montecarelli, Santa Lucia, Monte di Fo' – Ambulatori medici.....	27
<b>010</b>	Parcheeggio Montecarelli 4.....	29
<b>011</b>	Area gioco palla Montecarelli.....	31
<b>012</b>	Parcheeggio Montecarelli 5.....	33
<b>013</b>	Chiesa di San Michele a Montecarelli.....	35
<b>014</b>	Verde pubblico Ruzza.....	37
<b>015</b>	Parcheeggio Ruzza 1.....	39
<b>016</b>	Parcheeggio Ruzza 2.....	41
<b>017</b>	Cimitero di Cirignano.....	43
<b>018</b>	Chiesa SS. Pietro e Paolo a Cirignano.....	45
<b>019</b>	Parcheeggio Via di Cirignano 1.....	47
<b>020</b>	Parcheeggio Via di Cirignano 2.....	49
<b>021</b>	Parcheeggio Garibaldi 1.....	51
<b>022</b>	Parcheeggio Garibaldi 2.....	53
<b>023</b>	Verde pubblico Garibaldi.....	55
<b>024</b>	Parcheeggio Garibaldi 3.....	57
<b>025</b>	Parcheeggio Garibaldi 4.....	59
<b>026</b>	Parcheeggio Garibaldi 5.....	61
<b>027</b>	Parcheeggio Via del Pozzo 1.....	63

<b>028</b>	Parcheeggio Via del Pozzo 2.....	65
<b>029</b>	Verde pubblico Via del Pozzo.....	67
<b>030</b>	Parcheeggio Via del Pozzo 3.....	69
<b>031</b>	Associazione di Pubblica Assistenza Maria Bouturlin.....	71
<b>032</b>	Parcheeggio Via di Castello.....	73
<b>033</b>	Verde pubblico Via di Castello.....	75
<b>034</b>	Parcheeggio Via del Pozzo 4.....	77
<b>035</b>	Parcheeggio Via del Pozzo 5.....	79
<b>036</b>	Parcheeggio Via dell'Erede.....	81
<b>037</b>	Parcheeggio Monsignor Giuliano Agresti 1.....	83
<b>038</b>	Parcheeggio Monsignor Giuliano Agresti 2.....	85
<b>039</b>	Parcheeggio Via del Pozzo 6.....	87
<b>040</b>	Parcheeggio Viale della Repubblica 1.....	89
<b>041</b>	Parcheeggio Foscolo 1.....	91
<b>042</b>	Parcheeggio Foscolo 2.....	93
<b>043</b>	Verde pubblico Foscolo.....	95
<b>044</b>	Parcheeggio Monsignor Giuliano Agresti 3.....	97
<b>045</b>	Scuola secondaria di I grado "Lorenzo de' Medici" – Scuola dell'infanzia "G. Rodari".....	99
<b>046</b>	Campo polivalente.....	101
<b>047</b>	Campo sportivo "Spartaco Banti".....	103
<b>048</b>	Parcheeggio Viale della Repubblica 2.....	105
<b>049</b>	Scuola primaria "G. Mazzini".....	107
<b>050</b>	Parcheeggio Viale della Repubblica 3.....	109
<b>051</b>	Parcheeggio Via di Badia.....	111
<b>052</b>	Badia di Santa Maria a Vigesimo.....	113
<b>053</b>	Asilo nido comunale "Pollicino".....	115
<b>054</b>	Parcheeggio Viale della Repubblica 4.....	117
<b>055</b>	Verde pubblico Campana.....	119

056	Parcheeggio Campana.....	121
057	Uffici comunali – Settore tecnico (Ufficio di Piano).....	123
058	Uffici comunali – Settore tecnico.....	125
059	Parcheeggio Moro 1.....	127
060	Parcheeggio Moro 2.....	129
061	Parcheeggio Via Guido Rossa.....	131
062	Parcheeggio Leopardi.....	133
063	Parcheeggio Viale della Libertà 1.....	135
064	Verde pubblico Viale della Libertà 1.....	137
065	Parcheeggio Viale della Libertà 2.....	139
066	Parcheeggio Boccaccio 1.....	141
067	Parcheeggio Boccaccio 2.....	143
068	Parcheeggio Petrarca.....	145
069	Campi da tennis.....	147
070	Scuola dell'infanzia "Don Milani".....	149
071	Parcheeggio Viale della Libertà 3.....	151
072	Verde pubblico Viale della Libertà 2.....	153
073	Verde pubblico Viale della Libertà 3.....	155
074	Parcheeggio Viale della Libertà 4.....	157
075	Parcheeggio Giusti.....	159
076	Verde pubblico Giusti.....	161
077	Parcheeggio Viale della Libertà 5.....	163
078	Pieve di San Silvestro.....	165
079	Parcheeggio Moro 3.....	167
080	Parcheeggio Moro 4.....	169
081	Verde pubblico Via Guido Rossa.....	171
082	Ufficio postale.....	173
083	Parcheeggio Viale della Repubblica 5.....	175

<b>084</b>	Verde pubblico Viale della Repubblica.....	177
<b>085</b>	Palazzo Comunale.....	179
<b>086A</b>	Sala Consiliare.....	181
<b>086B</b>	Teatro comunale "Bartolomeo Corsini".....	183
<b>087</b>	Parcheggi Primo Maggio 1.....	185
<b>088</b>	Comando di Polizia Municipale.....	187
<b>089</b>	ASL – Presidio Barberino di Mugello.....	189
<b>090</b>	Parcheggi Primo Maggio 2.....	191
<b>091</b>	Verde Pubblico Viale del Lavoro 1.....	193
<b>092</b>	Verde Pubblico Venti Settembre 1.....	195
<b>093</b>	Parcheggio Venti Settembre 1.....	197
<b>094</b>	Parcheggio Achille Grandi.....	199
<b>095</b>	Parcheggio Viale del Lavoro 1.....	201
<b>096</b>	Verde pubblico Venti Settembre 2.....	203
<b>097</b>	Verde pubblico Venti Settembre 3.....	205
<b>098</b>	Parcheggio Venti Settembre 2.....	207
<b>099</b>	Parcheggio Venti Settembre 3.....	209
<b>100</b>	Parcheggio Piazza Cavour.....	211
<b>101</b>	Biblioteca Comunale "Padre Ernesto Balducci".....	213
<b>102</b>	Scuola dell'infanzia paritaria – Asilo nido "Suore Serve di Maria SS. Addolorata".....	215
<b>103</b>	Parcheggio Via di Ripa.....	217
<b>104</b>	Parcheggio Primo Maggio 3.....	219
<b>105</b>	Parcheggio Viale del Lavoro 2.....	221
<b>106</b>	Parcheggio Via del Piano.....	223
<b>107</b>	Parcheggio Via della Cooperazione 1.....	225
<b>108</b>	Verde pubblico Via della Cooperazione.....	227
<b>109</b>	Parcheggio Via della Cooperazione 2.....	229
<b>110</b>	Parcheggio Via della Cooperazione 3.....	231

111	Parcheeggio Via del Molino Vecchio.....	233
112	Parcheeggio Turlaccio 1.....	235
113	Parcheeggi Cerreto – Vignoni.....	237
114	Parcheeggi Gramsci 1.....	239
115	Verde pubblico Gramsci.....	241
116	Verde pubblico Viale del Lavoro 2.....	243
117	Parcheeggio Turlaccio 2.....	245
118	Verde pubblico Turlaccio.....	247
119	Parcheeggio Turlaccio 3.....	249
120	Parcheeggio Castellare 1.....	251
121	Parcheeggio Vespucci 1.....	253
122	Verde pubblico Via Flavio Gioia 1.....	255
123	Parcheeggio Via Flavio Gioia.....	257
124	Verde pubblico Via Flavio Gioia 2.....	259
125	Verde pubblico Vespucci.....	261
126	Centro Civico.....	263
127	Parcheeggio Vespucci 2.....	265
128	Parcheeggi Vespucci 3.....	267
129	Parcheeggio Castellare 2.....	269
130	Cimitero di Barberino.....	271
131	Parcheeggio Gramsci 2.....	273
132	Parcheeggio Matteotti.....	275
133	Parcheeggio Lora 1.....	277
134	Parcheeggio Lora 2.....	279
135	Parcheeggio Lora 3.....	281
136	Parcheeggio Lora 4.....	283
137	Parcheeggio Pian della Fonda 1.....	285
138	Parcheeggio Pian della Fonda 2.....	287

139	Parcheeggio Pian della Fonda 3.....	289
140	Parcheeggio Pian della Fonda 4.....	291
141	Parcheeggio Pian della Fonda 5.....	293
142	Parcheeggio Pian della Fonda 6.....	295
143	Parcheeggio Pian della Fonda 7.....	297
144	Parcheeggio Colombaia.....	299
145	Parcheeggio Miniera 1.....	301
146	Parcheeggio Miniera 2.....	303
147	Parcheeggio Lora 5.....	305
148	Verde pubblico Ponticino.....	307
149	Parcheeggio Ponticino.....	309
150	Parcheeggio Largo dei Pini 1.....	311
151	Parcheeggio Largo dei Pini 2.....	313
152	Parcheeggio Largo dei Pini 3.....	315
153	Parcheeggio Valiano 1.....	317
154	Parcheeggio Valiano 2.....	319
155	Parcheeggio Valiano 3.....	321
156	Scuola primaria "Lorenzo il Magnifico".....	323
157	Campo sportivo Cavallina.....	325
158	Parcheeggio Piazza Cavallina.....	327
159	Parcheeggio Poggiolo.....	329
160	Parcheeggio Marconi.....	331
161	Parcheeggio Via della Chiesa.....	333
162	Chiesa di San Jacopo alla Cavallina.....	335
163	Scuola dell'infanzia paritaria – Asilo nido "Sartilù".....	337
164	Parcheeggio Viottoline 1.....	339
165	Parcheeggio Torracchione 1.....	341
166	Parcheeggio Torracchione 2.....	343



167	Parcheeggio Torracchione 3.....	345
168	Verde pubblico Torracchione.....	347
169	Parcheeggio Viottoline 2.....	349
170	Parcheeggio Due Giugno 1.....	351
171	Parcheeggio Resistenza 1.....	353
172	Verde pubblico Resistenza.....	355
173	Parcheeggio Prato alla Croce 1.....	357
174	Parcheeggio Prato alla Croce 2.....	359
175	Verde pubblico Prato alla Croce.....	361
176	Parcheeggio Torino 1.....	363
177	Parcheeggio Torino 2.....	365
178	Parcheeggio Resistenza 2.....	367
179	Parcheeggio Resistenza 3.....	369
180	Parcheeggio Resistenza 4.....	371
181	Parcheeggio Resistenza 5.....	373
182	Parcheeggio Due Giugno 2.....	375
183	Verde pubblico Due Giugno 1.....	377
184	Parcheeggio Costituzione.....	379
185	Parcheeggi Due Giugno 3.....	381
186	Parcheeggi Due Giugno 4.....	383
187	Verde pubblico Due Giugno 2.....	385
188	Parcheeggio Marx 1.....	387
189	Verde pubblico Marx 1.....	389
190	Parcheeggio Marx 2.....	391
191	Verde pubblico Marx 2.....	393
192	Parcheeggio Marx 3.....	395
193	Ufficio postale – Comitato di Frazione di Cavallina – Ambulatori medici.....	397
194	Verde pubblico Palagio.....	399

195	Parcheeggio Quattro Strade 1.....	401
196	Parcheeggio Palagio.....	403
197	Parcheeggio Quattro Strade 2.....	405
198	Parcheeggio Quattro Strade 3.....	407
199	Parcheeggio Minzoni.....	409
200	Parcheeggio Tabaccaia.....	411
201	Parcheeggio Pinetina.....	413
202	Parcheeggio Le Prata.....	415
203	Parcheeggi Visano.....	417
204	Parcheeggi Meucci 1.....	419
205	Parcheeggio Meucci 2.....	421
206	Parcheeggio Casello 1.....	423
207	Parcheeggio Casello 2.....	425
208	Parcheeggio Casello 3.....	427
209	Parcheeggio Casello 4.....	429
210	Parcheeggio Casello 5.....	431
211	Parcheeggio Salieri 1.....	433
212	Verde pubblico Salieri 1.....	435
213	Verde pubblico Salieri 2.....	437
214	Parcheeggio Salieri 2.....	439
215	Parcheeggio Salieri 3.....	441
216	Verde pubblico San Francesco.....	443
217	Parcheeggio Verdi 1.....	445
218	Parcheeggio Verdi 2.....	447
219	Verde pubblico Verdi.....	449
220	Parcheeggio Puccini 1.....	451
221	Scuola dell'infanzia "Mariotti Zanobi".....	453
222	Parcheeggio Panna.....	455

223	Scuola primaria "Marco da Galliano".....	457
224	Parcheeggio Puccini 2.....	459
225	Campo sportivo.....	461
226	Parcheeggio Verdi 3.....	463
227	Parcheeggio Bellini.....	465
228	Verde pubblico Argini.....	467
229	Parcheeggio Primo Maggio.....	469
230	Ufficio postale.....	471
231	Verde pubblico Primo Maggio.....	473
232	Parcheeggi Piazza Galliano.....	475
233	Chiesa di San Bartolomeo a Galliano.....	477
234	Parcheeggio San Giuseppe.....	479
235	Campo sportivo Galliano.....	481
236	Campo da tennis Galliano.....	483
237	Parcheeggio Vivaldi.....	485
238	Verde pubblico Pian di Collina 1.....	487
239	Parcheeggio Pian di Collina 1.....	489
240	Verde pubblico Pian di Collina 2.....	491
241	Parcheeggio Pian di Collina 2.....	493
242	Parcheeggio Pian di Collina 3.....	495
243	Parcheeggio Pian di Collina 4.....	497
244	Parcheeggio SP 37.....	499
245	Cimitero di Galliano.....	501
246	Parcheeggio Cimitero Galliano.....	503
247	Parcheeggio Latera 1.....	505
248	Parcheeggio Latera 2.....	507
249	Parcheeggio Latera 3.....	509
250	Parcheeggio Latera 4.....	511

<b>251</b>	Cimitero di Latera.....	513
<b>252</b>	Chiesa di San Lorenzo a Cornocchio.....	515
<b>253</b>	Parcheeggio Nencini 1.....	517
<b>254</b>	Parcheeggio Nencini 2.....	519
<b>255</b>	Parcheeggio Nencini 3.....	521
<b>256</b>	Piazza fra Giuliano Ughi.....	523
<b>257</b>	Piazza Camillo Cavour.....	525
<b>258</b>	Piazza Quattro Novembre.....	527
<b>Percorso P01</b>	Cimitero Capoluogo – Piazza Camillo Cavour.....	529
<b>Percorso P02</b>	Piazza Camillo Cavour – Associazione Pubblica Assistenza Maria Bouturlin.....	531
<b>Percorso P03</b>	Piazza Camillo Cavour – Campo sportivo “Spartaco Banti”.....	533
<b>Percorso P04</b>	Viale della Repubblica – Asilo nido comunale “Pollicino”.....	535
<b>Percorso P05</b>	Viale della Repubblica – Scuola “Lorenzo de’ Medici” - Scuola “G. Rodari”.....	537
<b>Percorso P06</b>	Viale Giacomo Matteotti – Viale Don Minzoni.....	539
<b>Percorso P07</b>	Piazza fra Giuliano Ughi – Scuola primaria “Lorenzo il Magnifico”.....	541
<b>Percorso P08</b>	Chiesa di San Jacopo alla Cavallina – Piazza fra Giuliano Ughi.....	543
<b>Percorso P09</b>	Corso Marco da Galliano – Sede attuale della Scuola dell’infanzia “Mariotti Zanobi”.....	545
<b>Percorso P10</b>	Corso Marco da Galliano – Cimitero di Galliano.....	547
<b>Percorso P11</b>	Corso Marco da Galliano – Campo sportivo.....	549

## Territorio rurale

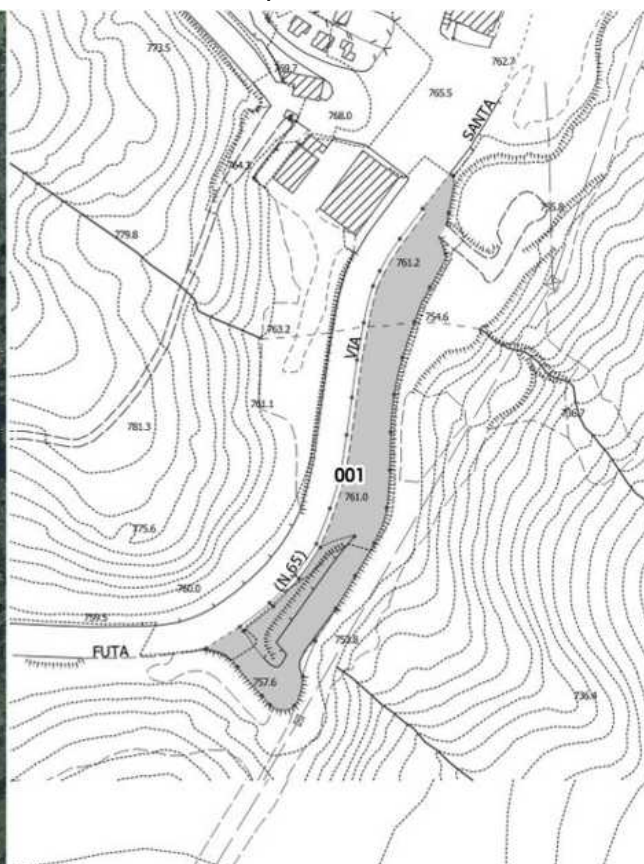
Scheda n. 001

## INFORMAZIONI GENERALI

Tav.:	-	Rilievo:	05/07/2023
Denominazione:	Parcheggio Monte di Fo'		
Indirizzo:	Via Santa Lucia	Numero civico:	-
Categoria:	Parcheggi pubblici		
Frequenza:	Bassa	Numero di piani:	-



Ortofoto 2019



CTR

## VALUTAZIONE COMPLESSIVA

Stato di manutenzione:	Basso	Comfort:	Basso
Fruibilità in autonomia:	Bassa	Sicurezza:	Bassa

## ANNOTAZIONI

## ACCESSIBILITÀ COMPLESSIVA

Numero di posti riservati adeguato: Non sono presenti posti auto riservati.  
 Segnaletica adeguata: -  
 Pavimentazione adeguata: No. La parte destinata ai posti auto è realizzata in blocchi di geopietra.  
 Contiguità a percorso pedonale: No  
 Dislivello con percorso pedonale adeguato: -

DOCUMENTAZIONE FOTOGRAFICA



Foto 1



Foto 2



Foto 3



Foto 4



Foto 5



Foto 6

## Santa Lucia

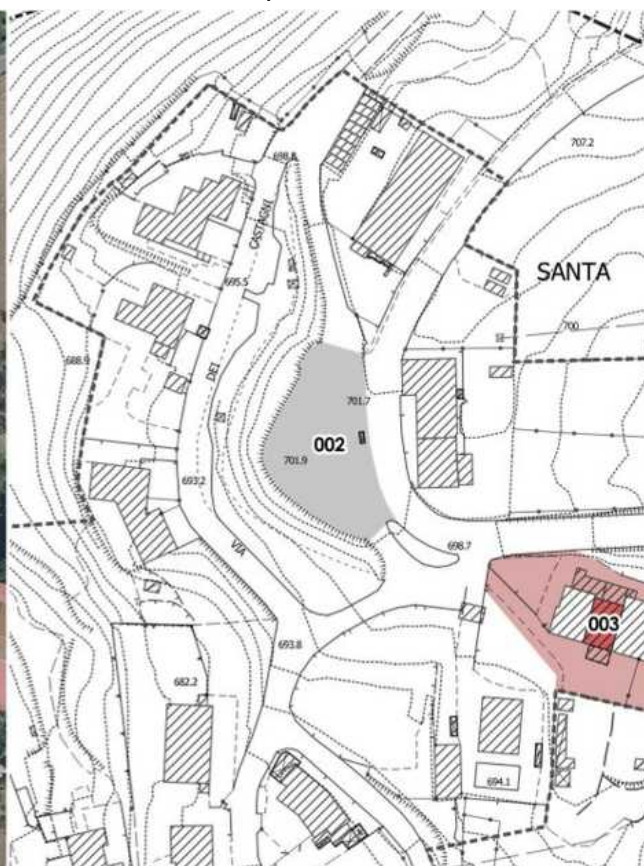
Scheda n. 002

## INFORMAZIONI GENERALI

Tav.:	PEBA.4.3	Rilievo: 05/07/2023
Denominazione:	Parceggio Santa Lucia	
Indirizzo:	Via Santa Lucia	Numero civico: -
Categoria:	Parceggi pubblici	
Frequenza:	Bassa	Numero di piani: -



Ortofoto 2019



CTR

## VALUTAZIONE COMPLESSIVA

Stato di manutenzione:	Basso	Comfort:	Basso
Fruibilità in autonomia:	Bassa	Sicurezza:	Bassa

## ANNOTAZIONI

## ACCESSIBILITÀ COMPLESSIVA

Numero di posti riservati adeguato: Non sono presenti posti auto riservati.  
 Segnaletica adeguata: -  
 Pavimentazione adeguata: No. Il parceggio è realizzato in asfalto in cattivo stato manutentivo.  
 Contiguità a percorso pedonale: No  
 Dislivello con percorso pedonale adeguato: -

DOCUMENTAZIONE FOTOGRAFICA



Foto 1



Foto 2



Foto 3



Foto 4



Foto 5



# Santa Lucia

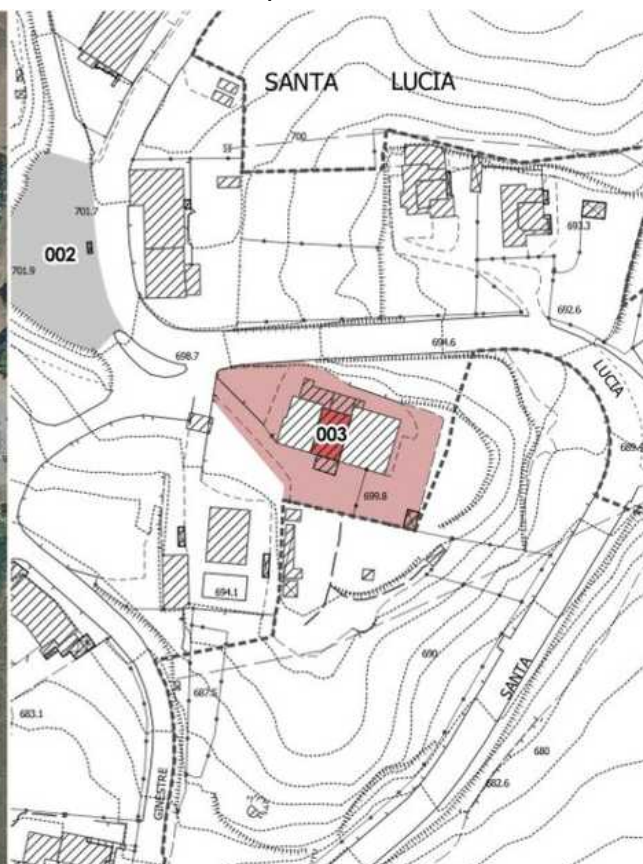
## Scheda n. 003

### INFORMAZIONI GENERALI

Tav.:	PEBA.4.3	Rilievo: 05/07/2023
Denominazione:	Chiesa di Santa Lucia allo Stale	
Indirizzo:	Via Santa Lucia	Numero civico: -
Categoria:	Attrezzature religiose	
Frequenza:	Bassa	Numero di piani: -



Ortofoto 2019



CTR

### VALUTAZIONE COMPLESSIVA

Stato di manutenzione:	Basso	Comfort:	Basso
Fruibilità in autonomia:	Bassa	Sicurezza:	Bassa

### ANNOTAZIONI

### ACCESSIBILITÀ COMPLESSIVA

**Percorsi esterni:** L'area di pertinenza è in parte asfaltata e in parte a ghiaia, pertanto il fondo non risulta compatto ed omogeneo.

**Parcheggi riservati:** No

**Accessi:** Sul lato ovest del portico è presente un gradino. Sui lati sud ed est è presente un dislivello minimo.

DOCUMENTAZIONE FOTOGRAFICA



Foto 1



Foto 2



Foto 3



Foto 4



Foto 5

## Territorio rurale

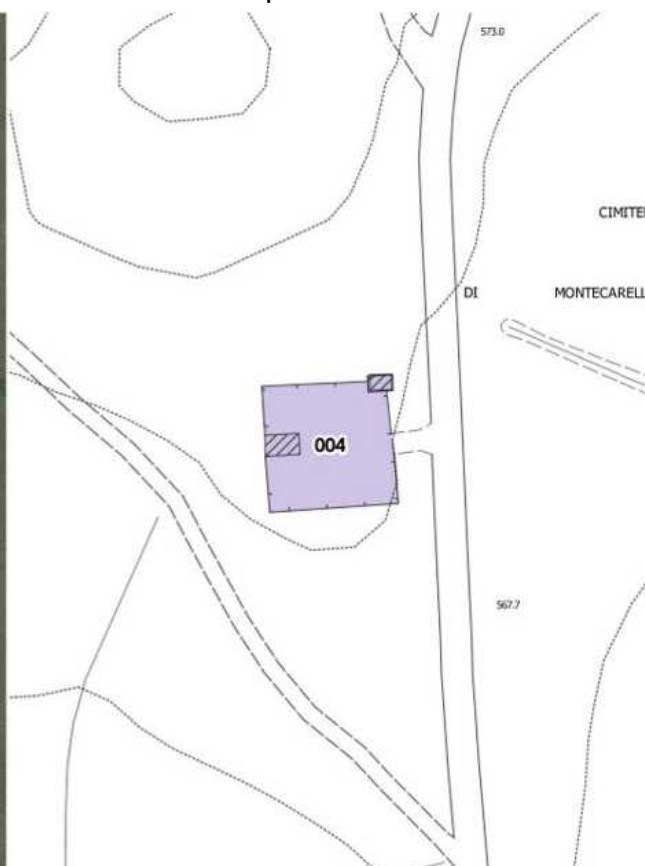
Scheda n. 004

## INFORMAZIONI GENERALI

Tav.:	-	Rilievo: 24/08/2022
Denominazione:	Cimitero di Montecarelli	
Indirizzo:	SS 65 della Futa	Numero civico: -
Categoria:	Cimitero	
Frequenza:	Bassa	Numero di piani: -



Ortofoto 2019



CTR

## VALUTAZIONE COMPLESSIVA

Stato di manutenzione:	Medio	Comfort:	Basso
Fruibilità in autonomia:	Basso	Sicurezza:	Basso

## ANNOTAZIONI

## ACCESSIBILITÀ COMPLESSIVA

**Percorsi esterni:** Il cimitero è ad una quota più elevata rispetto alla strada e l'ingresso è raggiungibile tramite una rampa con pendenza eccessiva.

**Parcheggi riservati:** Il cimitero è privo di un'area a parcheggio.

**Accessi:** Il cancello di ingresso presenta un gradino.

**Superamento dislivelli:** Si rileva la presenza di una rampa di accesso alla cappella.

**Percorsi interni:** I percorsi interni hanno un fondo non adeguato (erba e ghiaia).

**Servizi igienici accessibili:** -

DOCUMENTAZIONE FOTOGRAFICA



Foto 1



Foto 2



Foto 3



Foto 4



Foto 5



Foto 6



Foto 7



Foto 8



Foto 9

## Montecarelli

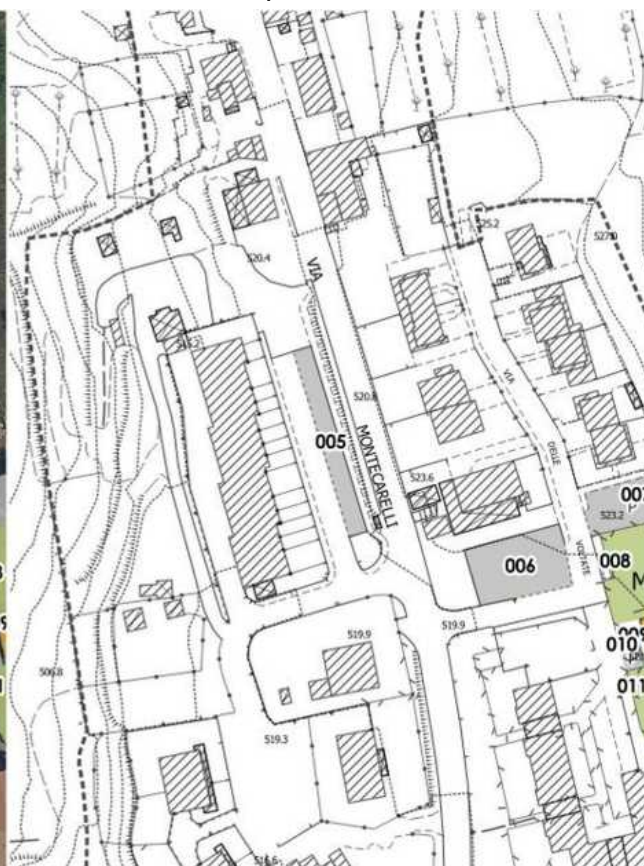
Scheda n. 005

## INFORMAZIONI GENERALI

Tav.:	PEBA.4.2	Rilievo: 05/07/2023
Denominazione:	Parceggio Montecarelli 1	
Indirizzo:	Via Montecarelli	Numero civico: -
Categoria:	Parceggi pubblici	
Frequenza:	Media	Numero di piani: -



Ortofoto 2019



CTR

## VALUTAZIONE COMPLESSIVA

Stato di manutenzione:	Medio	Comfort:	Basso
Fruibilità in autonomia:	Bassa	Sicurezza:	Bassa

## ANNOTAZIONI

## ACCESSIBILITÀ COMPLESSIVA

**Numero di posti riservati adeguato:** Si. È presente un posto auto riservato.

**Segnaletica adeguata:** In parte. La segnaletica verticale risulta non visibile.

**Pavimentazione adeguata:** Si. Pavimentazione in asfalto e autobloccanti.

**Contiguità a percorso pedonale:** No

**Dislivello con percorso pedonale adeguato:** Il marciapiede, posto ad una quota superiore rispetto al piano del parceggio, è raggiungibile attraverso gradini posti nella parte nord del parceggio. Nella parte sud si accede direttamente al marciapiede che conduce al livello stradale, il quale presenta però pendenza troppo elevata.

DOCUMENTAZIONE FOTOGRAFICA



Foto 1



Foto 2



Foto 3



Foto 4



Foto 5



Foto 6

## Montecarelli

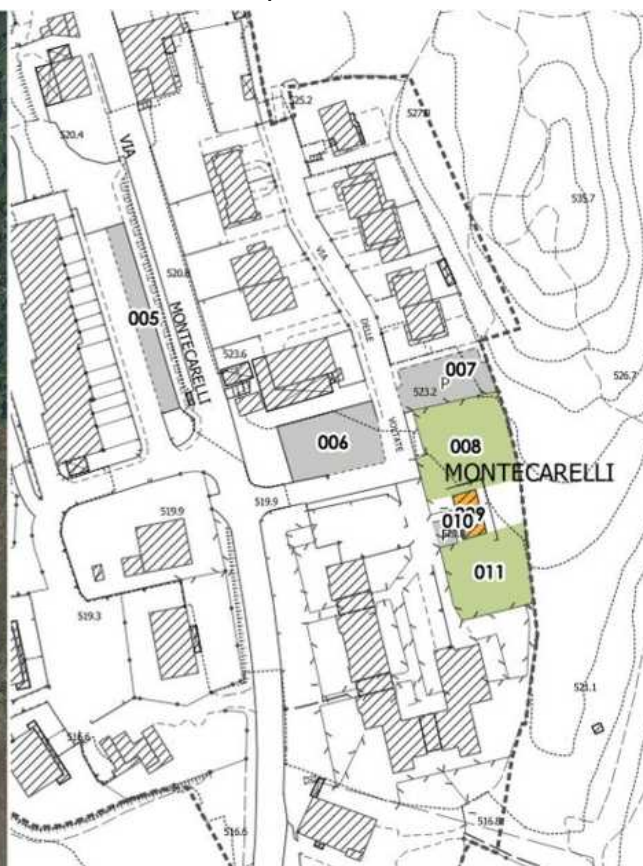
Scheda n. 006

## INFORMAZIONI GENERALI

Tav.:	PEBA.4.2	Rilievo: 05/07/2023
Denominazione:	Parcheggio Montecarelli 2	
Indirizzo:	Via delle Voltate	Numero civico: -
Categoria:	Parcheggi pubblici	
Frequenza:	Bassa	Numero di piani: -



Ortofoto 2019



CTR

## VALUTAZIONE COMPLESSIVA

Stato di manutenzione:	Medio	Comfort:	Basso
Fruibilità in autonomia:	Bassa	Sicurezza:	Bassa

## ANNOTAZIONI

## ACCESSIBILITÀ COMPLESSIVA

Numero di posti riservati adeguato: Non sono presenti posti auto riservati.

Segnaletica adeguata: -

Pavimentazione adeguata: Sì

Contiguità a percorso pedonale: No

Dislivello con percorso pedonale adeguato: -

DOCUMENTAZIONE FOTOGRAFICA



Foto 1



Foto 2



Foto 3



Foto 4



Foto 5



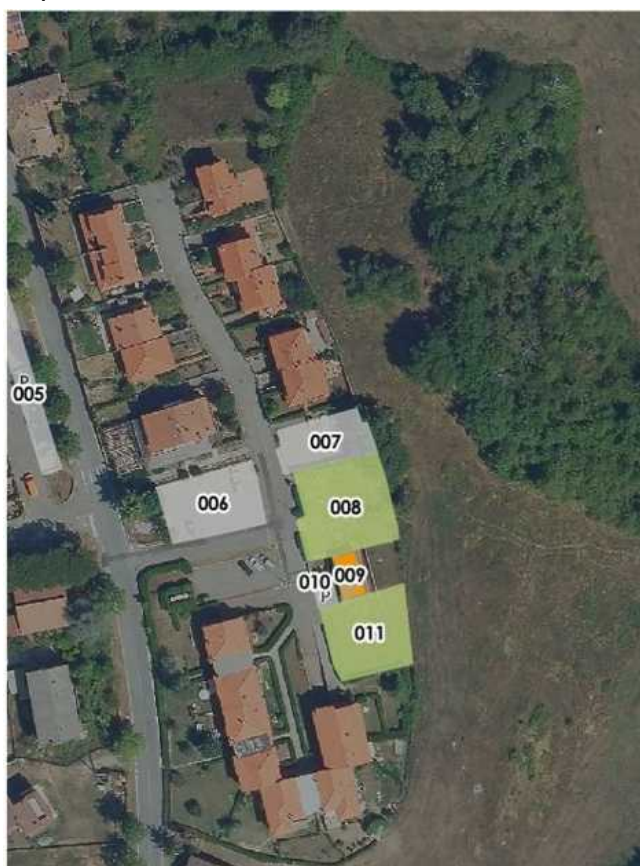
Foto 6



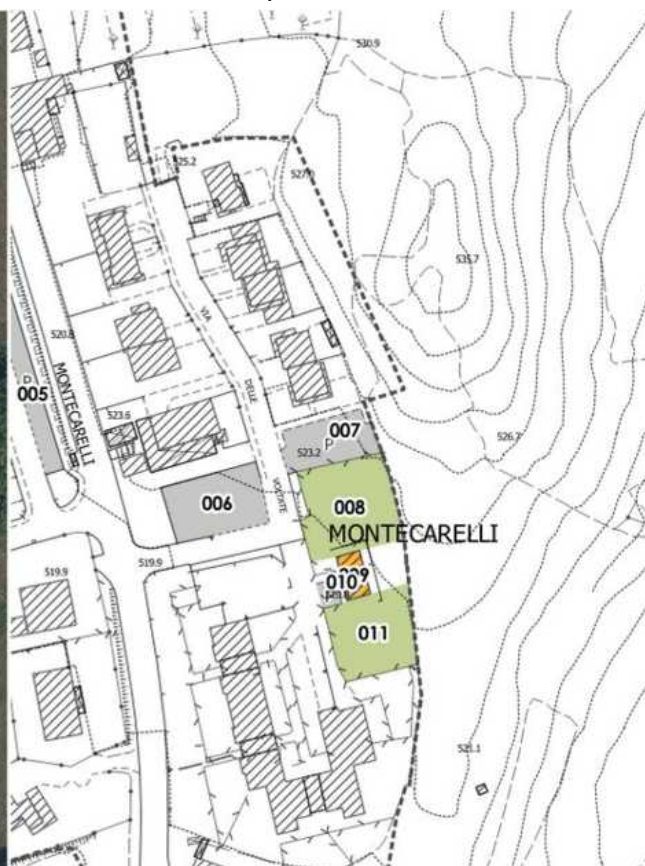
# Montecarelli

**Scheda n. 007**
**INFORMAZIONI GENERALI**

Tav.:	PEBA.4.2	Rilievo: 05/07/2023
Denominazione:	Parceggio Montecarelli 3	
Indirizzo:	Via delle Voltate	Numero civico: -
Categoria:	Parceggi pubblici	
Frequenza:	Bassa	Numero di piani: -



Ortofoto 2019



CTR

**VALUTAZIONE COMPLESSIVA**

Stato di manutenzione:	Basso	Comfort:	Basso
Fruibilità in autonomia:	Bassa	Sicurezza:	Bassa

**ANNOTAZIONI**
**ACCESSIBILITÀ COMPLESSIVA**

**Numero di posti riservati adeguato:** Non sono presenti posti auto riservati.  
**Segnaletica adeguata:** -  
**Pavimentazione adeguata:** Sì  
**Contiguità a percorso pedonale:** I posti auto sono disposti a pettine in aderenza al marciapiede.  
**Dislivello con percorso pedonale adeguato:** -

DOCUMENTAZIONE FOTOGRAFICA



Foto 1



Foto 2



Foto 3



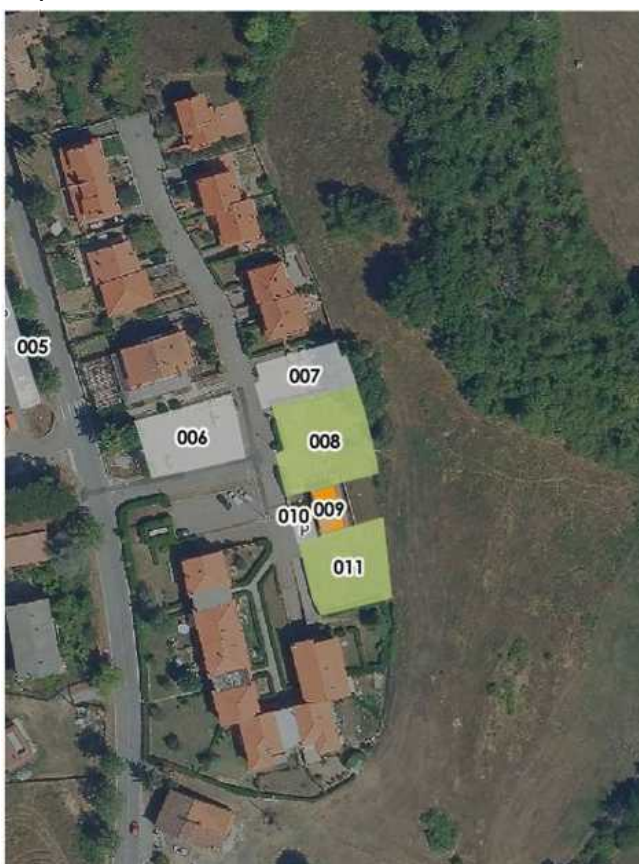
Foto 4

## Montecarelli

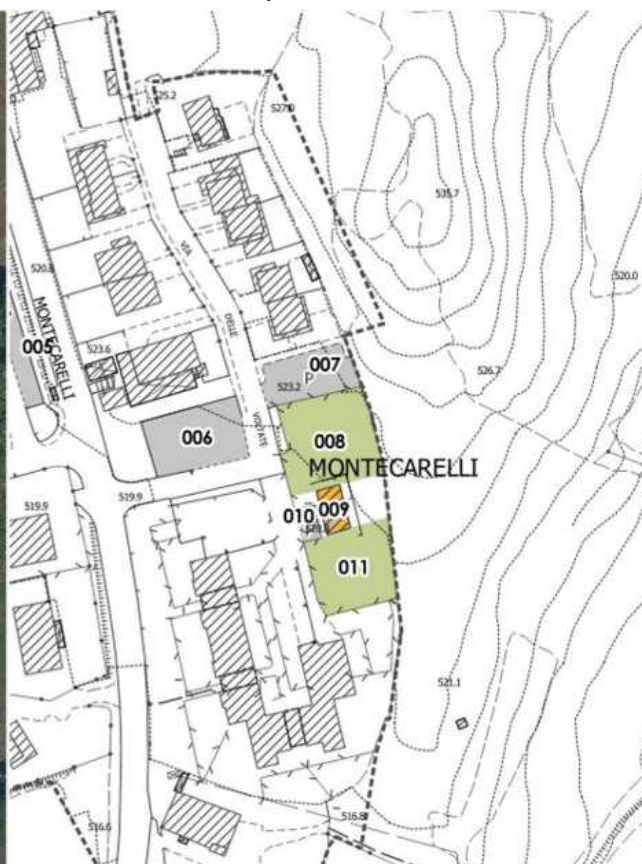
Scheda n. 008

## INFORMAZIONI GENERALI

Tav.:	PEBA.4.2	Rilevo: 05/07/2023
Denominazione:	Verde pubblico Montecarelli	
Indirizzo:	Via delle Voltate	Numero civico: -
Categoria:	Verde pubblico attrezzato	
Frequenza:	Bassa	Numero di piani: -



Ortofoto 2019



CTR

## VALUTAZIONE COMPLESSIVA

Stato di manutenzione:	Basso	Comfort:	Basso
Fruibilità in autonomia:	Bassa	Sicurezza:	Bassa

## ANNOTAZIONI

## ACCESSIBILITÀ COMPLESSIVA

**Superamento dislivelli:** All'area si accede superando un abbassamento del cordonato di cemento che delimita l'area.

**Percorsi:** No

**Piano di calpestio adeguato:** Il fondo è sconnesso. Le sedute sono posizionate su area non pavimentata.

**Illuminazione adeguata:** Si

DOCUMENTAZIONE FOTOGRAFICA



Foto 1



Foto 2



Foto 3



Foto 4



Foto 5



Foto 6



Foto 7

## Montecarelli

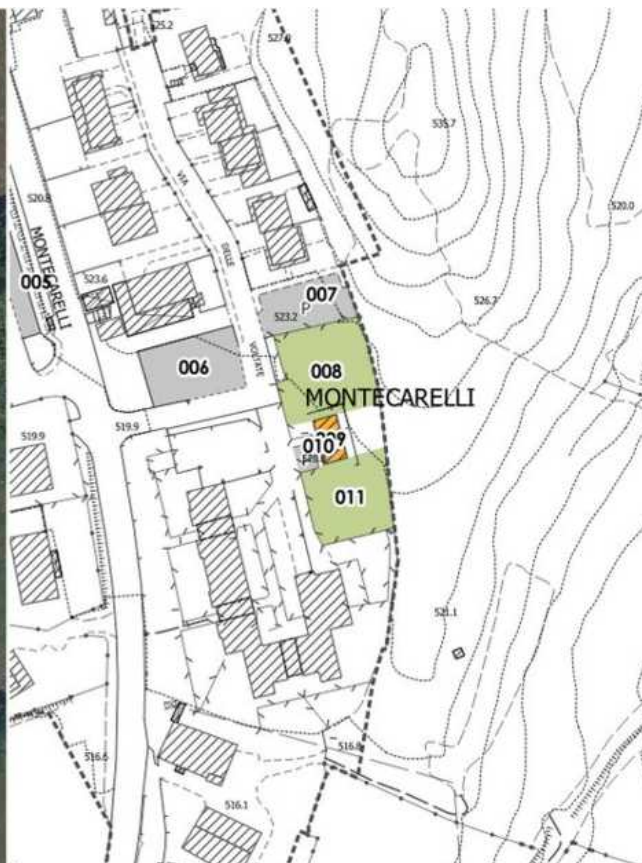
Scheda n. 009

## INFORMAZIONI GENERALI

Tav.:	PEBA.4.2	Rilievo:	20/11/2023
Denominazione:	Comitato di Frazione Montecarelli, Santa Lucia, Monte di Fo' – Ambulatori medici		
Indirizzo:	Via delle Voltate	Numero civico:	14A – 14B
Categoria:	Funzione mista: Servizi amministrativi – Servizi dedicati alla salute		
Frequenza:	Bassa	Numero di piani:	1



Ortofoto 2019



CTR

## VALUTAZIONE COMPLESSIVA

Stato di manutenzione:	Alto	Comfort:	Medio
Fruibilità in autonomia:	Bassa	Sicurezza:	Media

## ANNOTAZIONI

## ACCESSIBILITÀ COMPLESSIVA

**Percorsi esterni:** È presente una rampa che conduce dal piano della strada agli ingressi. In corrispondenza della rampa è presente una griglia di scolo delle acque meteoriche sconnessa.

**Parcheggi riservati:** Non sono presenti posti auto riservati in prossimità della struttura.

**Accessi:** Le porte di ingresso presentano larghezza adeguata.

**Superamento dislivelli:** Non sono presenti dislivelli interni.

**Percorsi interni:** Tutti in piano e con fondo adeguato, si rileva la presenza di arredi non fissi che ostacolano il passaggio.

**Servizi igienici accessibili:** Sì, presente un servizio igienico accessibile in ognuna delle due zone funzionali in cui è suddivisa la struttura.

DOCUMENTAZIONE FOTOGRAFICA



Foto 1



Foto 2



Foto 3



Foto 4



Foto 5



Foto 6



Foto 7



Foto 8



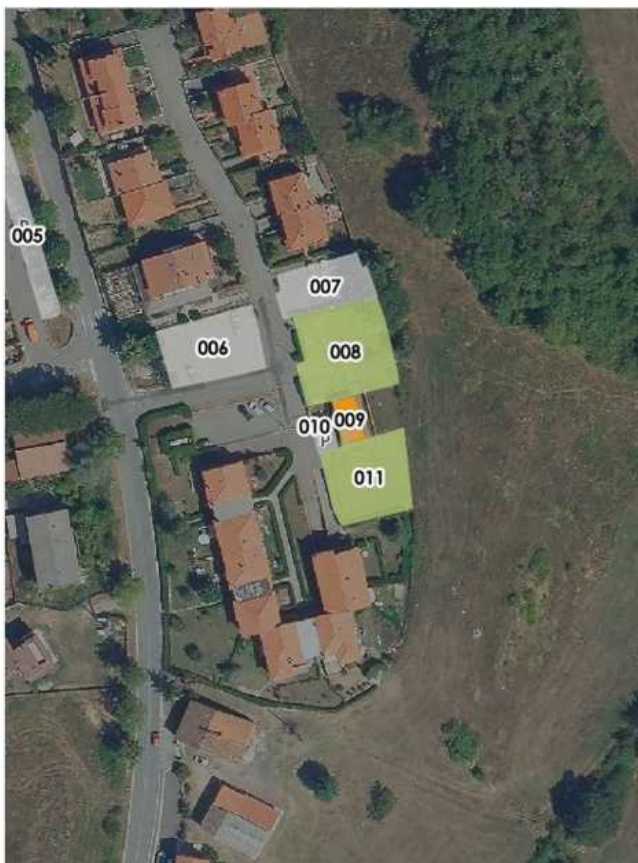
Foto 9

# Montecarelli

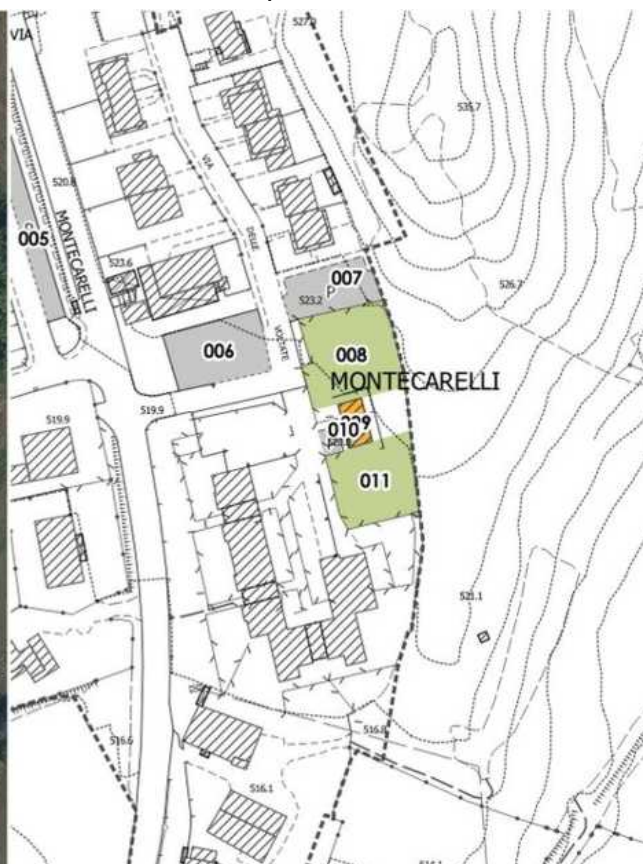
## Scheda n. 010

### INFORMAZIONI GENERALI

Tav.:	PEBA.4.2	Rilievo: 20/11/2023
Denominazione:	Parceggio Montecarelli 4	
Indirizzo:	Via delle Voltate	Numero civico: -
Categoria:	Parceggi pubblici	
Frequenza:	Bassa	Numero di piani: -



Ortofoto 2019



CTR

### VALUTAZIONE COMPLESSIVA

Stato di manutenzione:	Medio	Comfort:	Basso
Fruibilità in autonomia:	Bassa	Sicurezza:	Bassa

### ANNOTAZIONI

### ACCESSIBILITÀ COMPLESSIVA

Numero di posti riservati adeguato: Non sono presenti posti auto riservati.

Segnaletica adeguata: -

Pavimentazione adeguata: Sì

Contiguità a percorso pedonale: No

Dislivello con percorso pedonale adeguato: -

DOCUMENTAZIONE FOTOGRAFICA



Foto 1



Foto 2



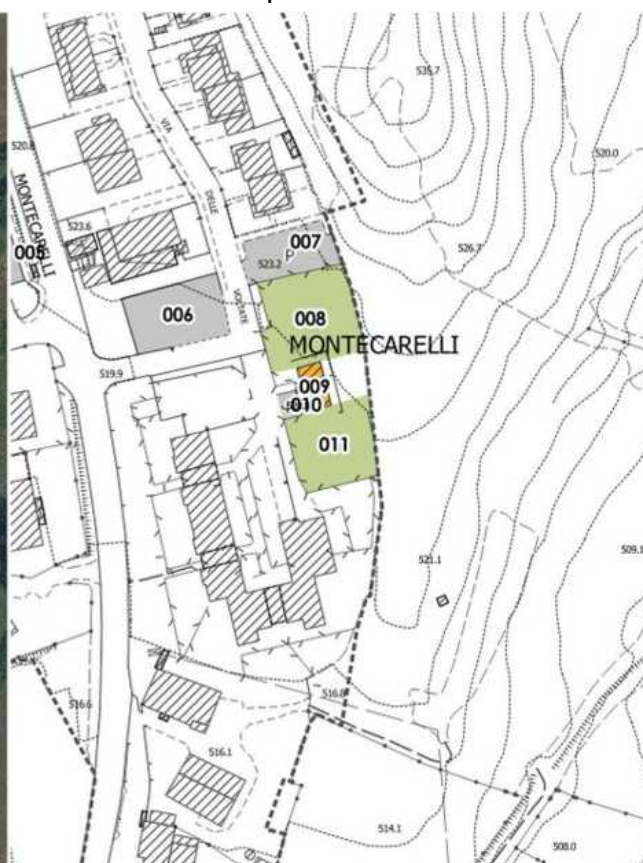
# Montecarelli

**Scheda n. 011**
**INFORMAZIONI GENERALI**

Tav.:	PEBA.4.2	Rilievo: 05/07/2023
Denominazione:	Area gioco palla Montecarelli	
Indirizzo:	Via delle Voltate	Numero civico: -
Categoria:	Verde pubblico attrezzato	
Frequenza:	Bassa	Numero di piani: -



Ortofoto 2019



CTR

**VALUTAZIONE COMPLESSIVA**

Stato di manutenzione:	Basso	Comfort:	Basso
Fruibilità in autonomia:	Bassa	Sicurezza:	Bassa

**ANNOTAZIONI**
**ACCESSIBILITÀ COMPLESSIVA**

**Superamento dislivelli:** All'area si accede superando un dislivello delimitato da un cordonato di cemento.

**Percorsi:** No

**Piano di calpestio adeguato:** All'interno dell'area non sono presenti superfici pavimentate.

**Illuminazione adeguata:** Si

DOCUMENTAZIONE FOTOGRAFICA



Foto 1



Foto 2



Foto 3

## Montecarelli

Scheda n. 012

## INFORMAZIONI GENERALI

Tav.:	PEBA.4.2	Rilievo: 05/07/2023
Denominazione:	Parceggio Montecarelli 5	
Indirizzo:	Via Montecarelli	Numero civico: -
Categoria:	Parceggi pubblici	
Frequenza:	Bassa	Numero di piani: -



CTR



Ortofoto 2019

## VALUTAZIONE COMPLESSIVA

Stato di manutenzione:	Buono	Comfort:	Basso
Fruibilità in autonomia:	Media	Sicurezza:	Bassa

## ANNOTAZIONI

## ACCESSIBILITÀ COMPLESSIVA

Numero di posti riservati adeguato: Sì, è presente un posto auto riservato.

Segnaletica adeguata: Sì

Pavimentazione adeguata: Sì, in asfalto.

Contiguità a percorso pedonale: No

Dislivello con percorso pedonale adeguato: -

DOCUMENTAZIONE FOTOGRAFICA



Foto 1



Foto 2



Foto 3



Foto 4



Foto 5



Foto 6

## Montecarelli

Scheda n. 013

## INFORMAZIONI GENERALI

Tav.:	PEBA.4.2	Rilievo:	05/07/2023
Denominazione:	Chiesa di San Michele a Montecarelli		
Indirizzo:	Via Montecarelli	Numero civico:	-
Categoria:	Attrezzature religiose		
Frequenza:	Media	Numero di piani:	-



Ortofoto 2019CTR

## VALUTAZIONE COMPLESSIVA

Stato di manutenzione:	Basso	Comfort:	Basso
Fruibilità in autonomia:	Bassa	Sicurezza:	Bassa

## ANNOTAZIONI

## ACCESSIBILITÀ COMPLESSIVA

**Percorsi esterni:** L'area di pertinenza presenta fondo poco compatto ed omogeneo.

**Parcheggi riservati:** La chiesa è priva di un'area a parcheggio vera e propria, non sono presenti posti auto riservati.

**Accessi:** L'accesso alla chiesa avviene mediante gradini.

DOCUMENTAZIONE FOTOGRAFICA



Foto 1



Foto 2



Foto 3



Foto 4



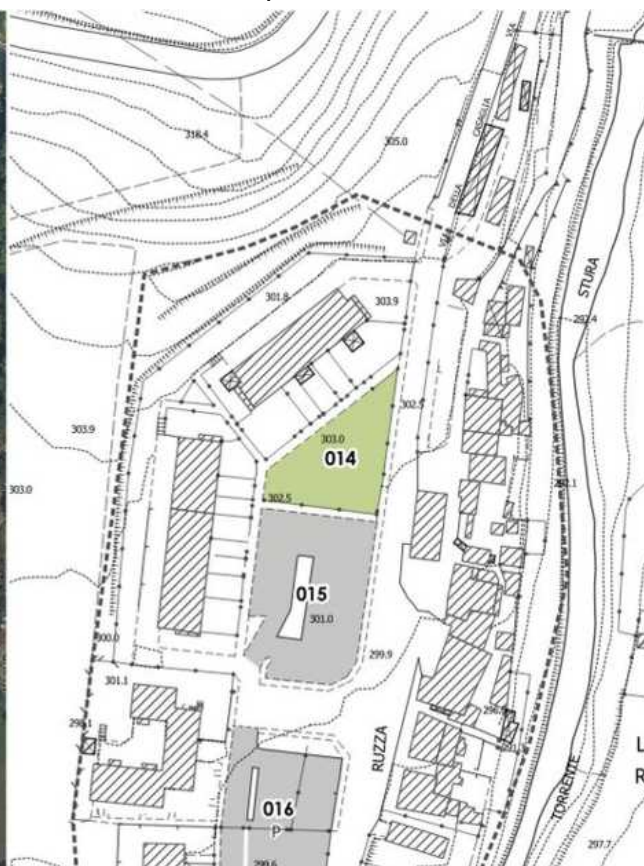
Foto 5

**RUZZA****Scheda n. 014****INFORMAZIONI GENERALI**

<b>Tav.:</b>	PEBA.1	<b>Rilievo:</b>	17/07/2023
<b>Denominazione:</b>	Verde pubblico Ruzza		
<b>Indirizzo:</b>	Via Ruzza	<b>Numero civico:</b>	-
<b>Categoria:</b>	Verde pubblico attrezzato		
<b>Frequenza:</b>	Bassa	<b>Numero di piani:</b>	-



Ortofoto 2019



CTR

**VALUTAZIONE COMPLESSIVA**

<b>Stato di manutenzione:</b>	Medio	<b>Comfort:</b>	Medio
<b>Fruibilità in autonomia:</b>	Bassa	<b>Sicurezza:</b>	Bassa

**ANNOTAZIONI****ACCESSIBILITÀ COMPLESSIVA**

**Superamento dislivelli:** L'area a verde si trova allo stesso livello del marciapiede circostante  
**Percorsi:** No. È presente solo un percorso perimetrale di accesso alle abitazioni  
**Piano di calpestio adeguato:** -  
**Illuminazione adeguata:** Si

DOCUMENTAZIONE FOTOGRAFICA



Foto 1



Foto 2



Foto 3



Foto 4



Foto 5



Foto 6



Foto 7



Foto 8



Foto 9



## RUZZA

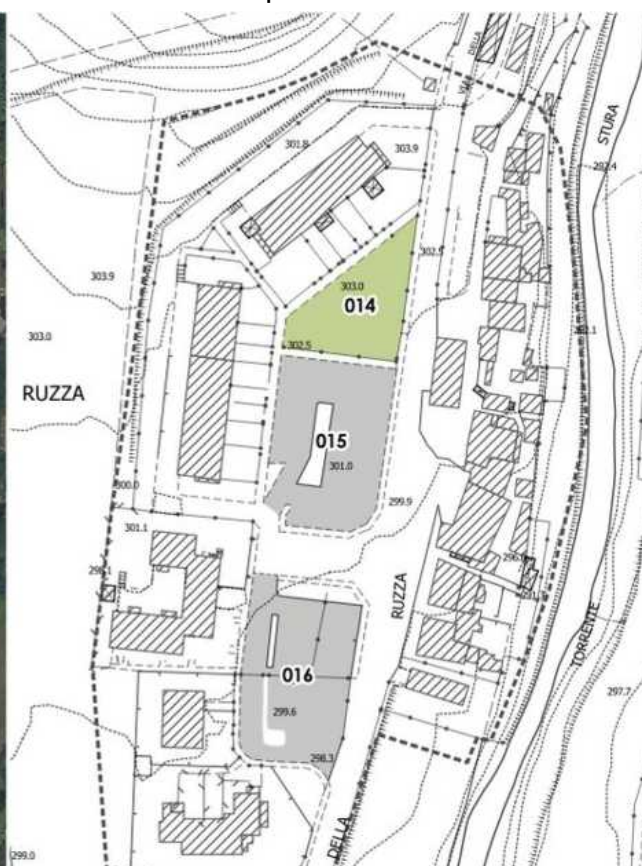
Scheda n. 015

## INFORMAZIONI GENERALI

Tav.:	PEBA.1	Rilievo: 17/07/2023
Denominazione:	Parceggio Ruzza 1	
Indirizzo:	Via Ruzza	Numero civico: -
Categoria:	Parceggi pubblici	
Frequenza:	Media	Numero di piani: -



Ortofoto 2019



CTR

## VALUTAZIONE COMPLESSIVA

Stato di manutenzione:	Medio	Comfort:	Basso
Fruibilità in autonomia:	Bassa	Sicurezza:	Bassa

## ANNOTAZIONI

## ACCESSIBILITÀ COMPLESSIVA

**Numero di posti riservati adeguato:** È presente un solo posto auto riservato. Andrebbe realizzato un ulteriore posto auto riservato.  
**Segnaletica adeguata:** È presente la segnaletica verticale e orizzontale ma sono entrambe in cattivo stato di manutenzione.  
**Pavimentazione adeguata:** Sì, realizzata in autobloccanti.  
**Contiguità a percorso pedonale:** No, tranne i posti auto disposti lungo il marciapiede di accesso alle abitazioni.  
**Dislivello con percorso pedonale adeguato:** No. Manca una rampa di raccordo tra il piano stradale e il livello del marciapiede.

DOCUMENTAZIONE FOTOGRAFICA



Foto 1



Foto 2



Foto 3



Foto 4



Foto 5



Foto 6

## RUZZA

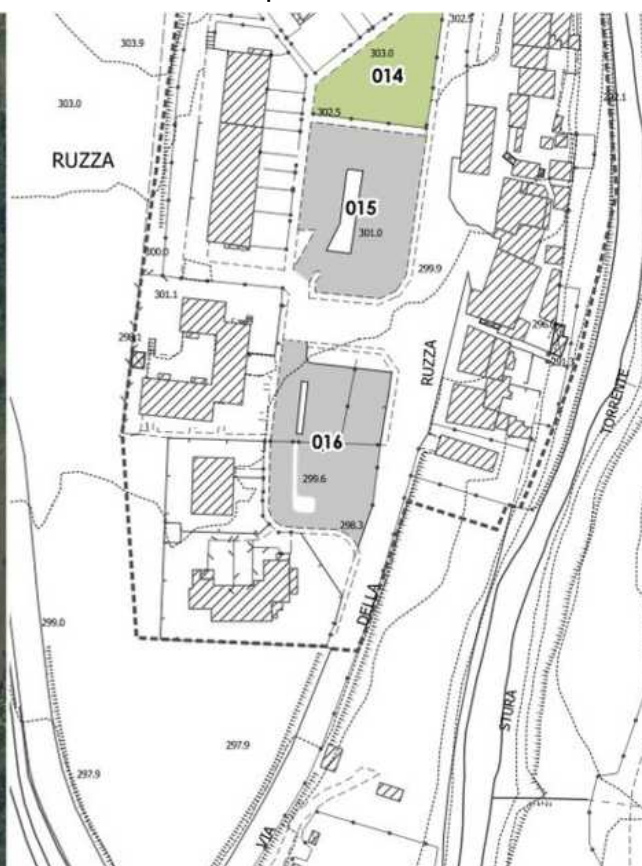
Scheda n. 016

## INFORMAZIONI GENERALI

Tav.:	PEBA.1	Rilievo: 17/07/2023
Denominazione:	Parceggio Ruzza 2	
Indirizzo:	Via Ruzza	Numero civico: -
Categoria:	Parceggi pubblici	
Frequenza:	Media	Numero di piani: -



Ortofoto 2019



CTR

## VALUTAZIONE COMPLESSIVA

Stato di manutenzione:	Medio	Comfort:	Basso
Fruibilità in autonomia:	Media	Sicurezza:	Bassa

## ANNOTAZIONI

## ACCESSIBILITÀ COMPLESSIVA

**Numero di posti riservati adeguato:** Sono presenti due posti auto riservati.  
**Segnaletica adeguata:** Sì, da ripristinare.  
**Pavimentazione adeguata:** Sì, realizzata in parte in autobloccanti ed in parte in asfalto.  
**Contiguità a percorso pedonale:** No, solo uno dei due posti auto riservati è disposto lungo il marciapiede.  
**Dislivello con percorso pedonale adeguato:** No, è presente una sola rampa di raccordo tra il piano stradale e il livello del marciapiede.

DOCUMENTAZIONE FOTOGRAFICA



Foto 1



Foto 2



Foto 3



Foto 4

## Territorio rurale

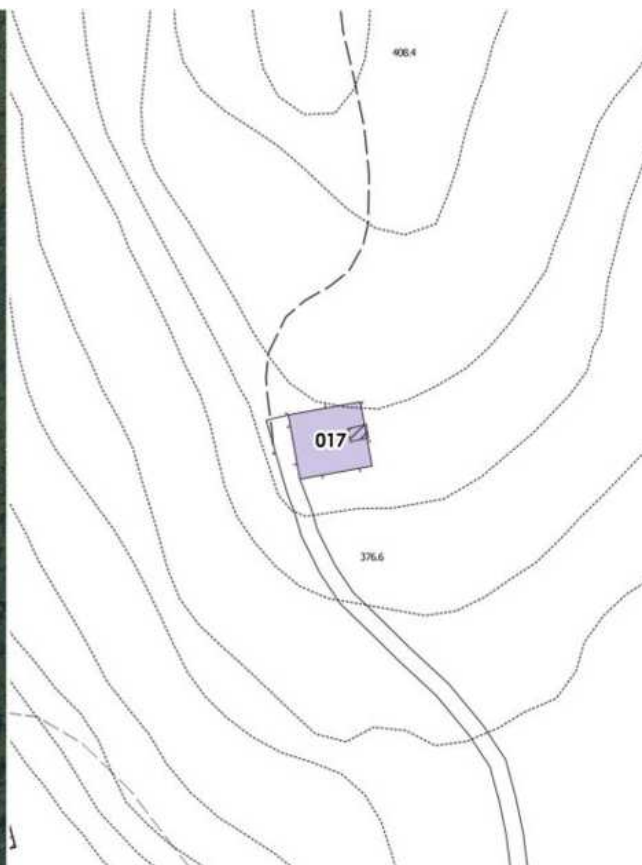
Scheda n. 017

## INFORMAZIONI GENERALI

Tav.:	-	Rilievo:	25/08/2022
Denominazione:	Cimitero di Cirignano		
Indirizzo:	Via di Cirignano	Numero civico:	-
Categoria:	Cimiteri		
Frequenza:	Bassa	Numero di piani:	-



Ortofoto 2019



CTR

## VALUTAZIONE COMPLESSIVA

Stato di manutenzione:	Basso	Comfort:	Basso
Fruibilità in autonomia:	Bassa	Sicurezza:	Bassa

## ANNOTAZIONI

## ACCESSIBILITÀ COMPLESSIVA

**Percorsi esterni:** Il cimitero si affaccia direttamente sulla strada pertanto non sono presenti marciapiedi o percorsi pedonali esterni. Il cimitero è raggiungibile solo con i mezzi.

**Parcheggi riservati:** Il cimitero è privo di un'area a parcheggio.

**Accessi:** Il cancello di ingresso presenta un gradino.

**Superamento dislivelli:** L'accesso alla cappella avviene mediante gradini. L'area sepoltura è delimitata da un cordonato in cemento.

**Percorsi interni:** Realizzati con un fondo non adeguato (erba e ghiaia). Sono inoltre presenti ostacoli che riducono la larghezza dei percorsi interni.

**Servizi igienici accessibili:** -

DOCUMENTAZIONE FOTOGRAFICA



Foto 1



Foto 2



Foto 3



Foto 4



Foto 5



Foto 6



Foto 7



Foto 8



Foto 9

## Territorio rurale

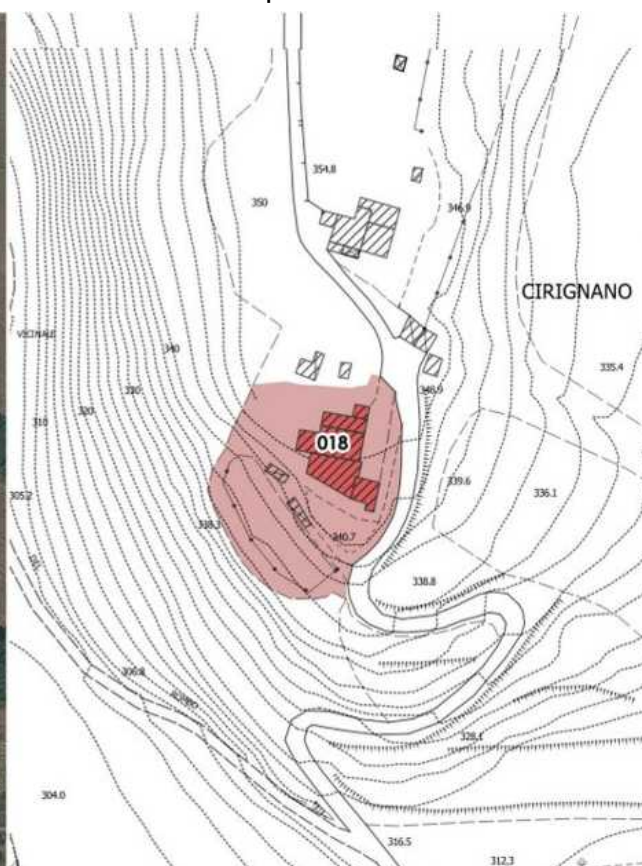
Scheda n. 018

## INFORMAZIONI GENERALI

Tav.:	-	Rilievo: 17/07/2023
Denominazione:	Chiesa SS. Pietro e Paolo a Cirignano	
Indirizzo:	Via di Cirignano	Numero civico: -
Categoria:	Attrezzature religiose	
Frequenza:	Bassa	Numero di piani: -



Ortofoto 2019



CTR

## VALUTAZIONE COMPLESSIVA

Stato di manutenzione:	Basso	Comfort:	Basso
Fruibilità in autonomia:	Bassa	Sicurezza:	Bassa

## ANNOTAZIONI

## ACCESSIBILITÀ COMPLESSIVA

**Percorsi esterni:** L'area di pertinenza si presenta in parte in salita e con fondo in lastre di pietra.

**Parcheggi riservati:** La chiesa è priva di un'area a parcheggio vera e propria, non sono presenti posti auto riservati.

**Accessi:** L'accesso alla chiesa avviene mediante gradini.

DOCUMENTAZIONE FOTOGRAFICA



Foto 1



Foto 2



Foto 3



## Barberino

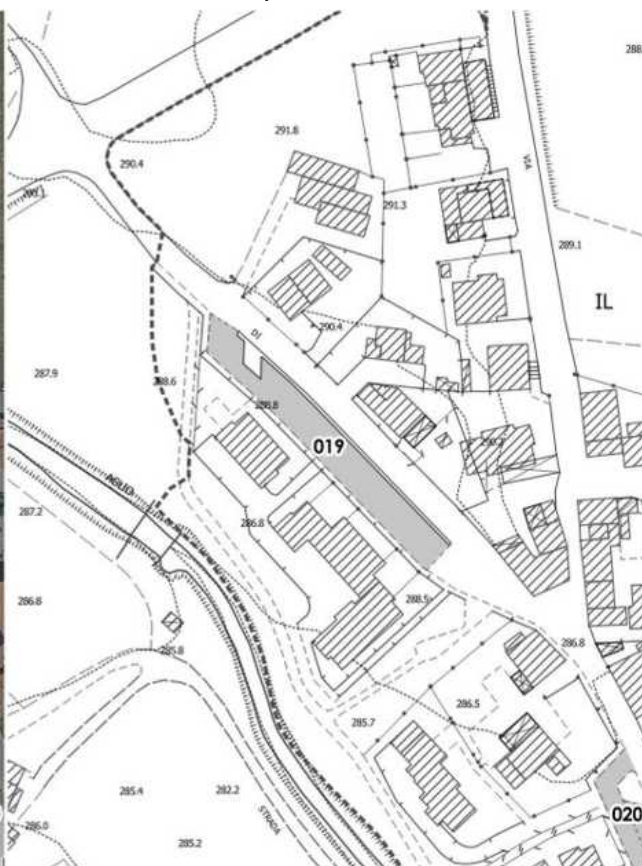
Scheda n. 019

## INFORMAZIONI GENERALI

Tav.:	PEBA.1	Rilievo: 17/07/2023
Denominazione:	Parcheeggio Via di Cirignano 1	
Indirizzo:	Via di Cirignano	Numero civico: -
Categoria:	Parcheeggi pubblici	
Frequenza:	Bassa	Numero di piani: -



Ortofoto 2019



CTR

## VALUTAZIONE COMPLESSIVA

Stato di manutenzione:	Medio	Comfort:	Basso
Fruibilità in autonomia:	Bassa	Sicurezza:	Bassa

## ANNOTAZIONI

## ACCESSIBILITÀ COMPLESSIVA

Numero di posti riservati adeguato: Sì, presente un posto auto riservato.  
 Segnaletica adeguata: Sì  
 Pavimentazione adeguata: Sì, realizzata in autobloccanti.  
 Contiguità a percorso pedonale: No  
 Dislivello con percorso pedonale adeguato: -

DOCUMENTAZIONE FOTOGRAFICA



Foto 1



Foto 2



Foto 3



Foto 4



Foto 5

## Barberino

Scheda n. 020

## INFORMAZIONI GENERALI

Tav.:	PEBA.1	Rilievo: 17/07/2023
Denominazione:	Parceggio Via di Cirignano 2	
Indirizzo:	Via di Cirignano	Numero civico: -
Categoria:	Parceggi pubblici	
Frequenza:	Media	Numero di piani: -



Ortofoto 2019



CTR

## VALUTAZIONE COMPLESSIVA

Stato di manutenzione:	Medio	Comfort:	Basso
Fruibilità in autonomia:	Bassa	Sicurezza:	Bassa

## ANNOTAZIONI

## ACCESSIBILITÀ COMPLESSIVA

Numero di posti riservati adeguato: È presente un posto auto riservato.  
 Segnaletica adeguata: Sì  
 Pavimentazione adeguata: Sì, realizzata in autobloccanti, anche se disconnessa in alcuni tratti.  
 Contiguità a percorso pedonale: No  
 Dislivello con percorso pedonale adeguato: -

DOCUMENTAZIONE FOTOGRAFICA



Foto 1



Foto 2



Foto 3



Foto 4

## Barberino

Scheda n. 021

## INFORMAZIONI GENERALI

Tav.:	PEBA.1	Rilievo:	20/11/2023
Denominazione:	Parceggio Garibaldi 1		
Indirizzo:	Via Garibaldi	Numero civico:	-
Categoria:	Parceggi pubblici		
Frequenza:	Bassa	Numero di piani:	-



Ortofoto 2019



CTR

## VALUTAZIONE COMPLESSIVA

Stato di manutenzione:	Medio	Comfort:	Basso
Fruibilità in autonomia:	Bassa	Sicurezza:	Bassa

## ANNOTAZIONI

## ACCESSIBILITÀ COMPLESSIVA

**Numero di posti riservati adeguato:** Non sono presenti posti auto riservati.  
**Segnaletica adeguata:** -  
**Pavimentazione adeguata:** Sì  
**Contiguità a percorso pedonale:** I posti auto disposti a pettine sono collocati in aderenza al marciapiede.  
**Dislivello con percorso pedonale adeguato:** No

DOCUMENTAZIONE FOTOGRAFICA



Foto 1



Foto 2

## Barberino

Scheda n. 022

## INFORMAZIONI GENERALI

Tav.:	PEBA.1	Rilievo: 17/07/2023
Denominazione:	Parceggio Garibaldi 2	
Indirizzo:	Via Garibaldi	Numero civico: -
Categoria:	Parceggi pubblici	
Frequenza:	Bassa	Numero di piani: -



Ortofoto 2019



CTR

## VALUTAZIONE COMPLESSIVA

Stato di manutenzione:	Medio	Comfort:	Basso
Fruibilità in autonomia:	Bassa	Sicurezza:	Bassa

## ANNOTAZIONI

## ACCESSIBILITÀ COMPLESSIVA

**Numero di posti riservati adeguato:** Sì, è presente un posto auto riservato.

**Segnaletica adeguata:** Visibile solo segnaletica verticale, segnaletica orizzontale completamente illeggibile.

**Pavimentazione adeguata:** Sì

**Contiguità a percorso pedonale:** No, tuttavia sono presenti percorsi pedonali e marciapiedi intorno al parceggio

**Dislivello con percorso pedonale adeguato:** -

DOCUMENTAZIONE FOTOGRAFICA



Foto 1



Foto 2



Foto 3



## Barberino

Scheda n. 023

## INFORMAZIONI GENERALI

Tav.:	PEBA.1	Rilievo:	17/07/2023
Denominazione:	Verde pubblico Garibaldi		
Indirizzo:	Via Garibaldi	Numero civico:	-
Categoria:	Verde pubblico attrezzato		
Frequenza:	Bassa	Numero di piani:	-



Ortofoto 2019



CTR

## VALUTAZIONE COMPLESSIVA

Stato di manutenzione:	Medio	Comfort:	Basso
Fruibilità in autonomia:	Bassa	Sicurezza:	Bassa

## ANNOTAZIONI

## ACCESSIBILITÀ COMPLESSIVA

**Superamento dislivelli:** Il bordo dell'area a verde si trova allo stesso livello dei marciapiedi circostanti.

**Percorsi:** L'unico percorso di attraversamento è realizzato con una pendenza eccessiva.

**Piano di calpestio adeguato:** Sì

**Illuminazione adeguata:** Sì

DOCUMENTAZIONE FOTOGRAFICA



Foto 1



Foto 2



Foto 3



Foto 4



Foto 5

## Barberino

Scheda n. 024

## INFORMAZIONI GENERALI

Tav.:	PEBA.1	Rilievo: 17/07/2023
Denominazione:	Parceggio Garibaldi 3	
Indirizzo:	Via Garibaldi	Numero civico: -
Categoria:	Parceggi pubblici	
Frequenza:	Bassa	Numero di piani: -



Ortofoto 2019



CTR

## VALUTAZIONE COMPLESSIVA

Stato di manutenzione:	Medio	Comfort:	Basso
Fruibilità in autonomia:	Bassa	Sicurezza:	Bassa

## ANNOTAZIONI

## ACCESSIBILITÀ COMPLESSIVA

Numero di posti riservati adeguato: Non sono presenti posti auto riservati.

Segnaletica adeguata: -

Pavimentazione adeguata: Sì

Contiguità a percorso pedonale: No

Dislivello con percorso pedonale adeguato: -

DOCUMENTAZIONE FOTOGRAFICA



Foto 1



Foto 2



Foto 3

## Barberino

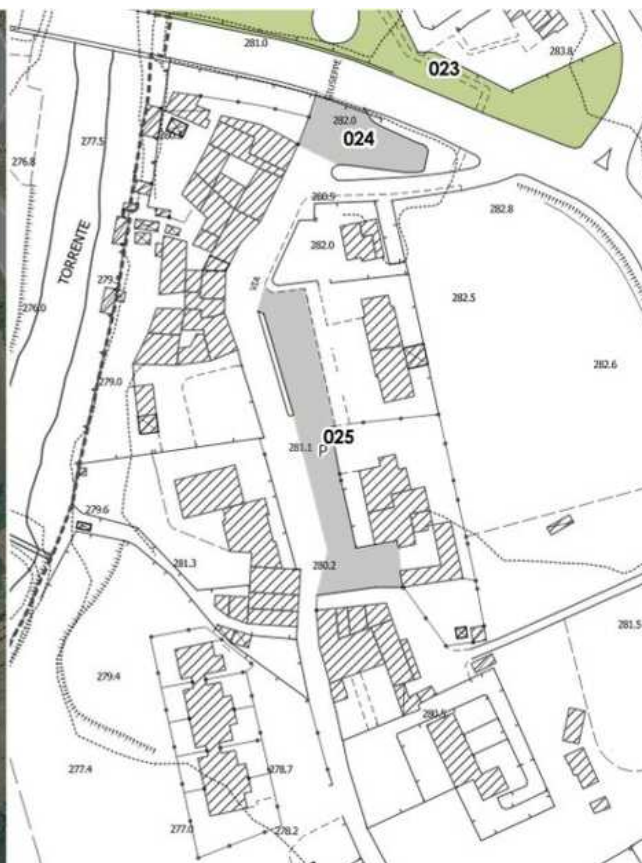
Scheda n. 025

## INFORMAZIONI GENERALI

Tav.:	PEBA.1	Rilievo: 17/07/2023
Denominazione:	Parceggio Garibaldi 4	
Indirizzo:	Via Garibaldi	Numero civico: -
Categoria:	Parceggi pubblici	
Frequenza:	Bassa	Numero di piani: -



Ortofoto 2019



CTR

## VALUTAZIONE COMPLESSIVA

Stato di manutenzione:	Medio	Comfort:	Basso
Fruibilità in autonomia:	Bassa	Sicurezza:	Bassa

## ANNOTAZIONI

## ACCESSIBILITÀ COMPLESSIVA

**Numero di posti riservati adeguato:** Sì, sono presenti due posti auto riservati.

**Segnaletica adeguata:** No, la segnaletica verticale è presente solo in uno dei due, la segnaletica orizzontale è da rifare in entrambi i posti auto.

**Pavimentazione adeguata:** Sì, realizzata in asfalto e pavimentazione in autobloccanti.

**Contiguità a percorso pedonale:** No

**Dislivello con percorso pedonale adeguato:** -

DOCUMENTAZIONE FOTOGRAFICA



Foto 1



Foto 2



Foto 3



Foto 4



Foto 5



Foto 6

## Barberino

Scheda n. 026

## INFORMAZIONI GENERALI

Tav.:	PEBA.1	Rilievo:	19/09/2023
Denominazione:	Parceggio Garibaldi 5		
Indirizzo:	Via Garibaldi	Numero civico:	-
Categoria:	Parceggi pubblici		
Frequenza:	Bassa	Numero di piani:	-



Ortofoto 2019



CTR

## VALUTAZIONE COMPLESSIVA

Stato di manutenzione:	Bassa	Comfort:	Basso
Fruibilità in autonomia:	Bassa	Sicurezza:	Bassa

## ANNOTAZIONI

## ACCESSIBILITÀ COMPLESSIVA

**Numero di posti riservati adeguato:** Non sono presenti posti auto riservati.  
**Segnaletica adeguata:** -  
**Pavimentazione adeguata:** Sì, in asfalto.  
**Contiguità a percorso pedonale:** I posti auto disposti a pettine sono collocati in aderenza al marciapiede.  
**Dislivello con percorso pedonale adeguato:** Presente un abbassamento del marciapiede.

DOCUMENTAZIONE FOTOGRAFICA



Foto 1



Foto 2



## Barberino

Scheda n. 027

## INFORMAZIONI GENERALI

Tav.:	PEBA.1	Rilievo: 06/07/2023
Denominazione:	Parceggio Via del Pozzo 1	
Indirizzo:	Via del Pozzo	Numero civico: -
Categoria:	Parceggi pubblici	
Frequenza:	Media	Numero di piani: -



Ortofoto 2019



CTR

## VALUTAZIONE COMPLESSIVA

Stato di manutenzione:	Medio	Comfort:	Medio
Fruibilità in autonomia:	Media	Sicurezza:	Media

## ANNOTAZIONI

## ACCESSIBILITÀ COMPLESSIVA

**Numero di posti riservati adeguato:** È presente un solo posto auto riservato. Andrebbe realizzato un ulteriore posto auto riservato.

**Segnaletica adeguata:** Si

**Pavimentazione adeguata:** Si

**Contiguità a percorso pedonale:** Si

**Dislivello con percorso pedonale adeguato:** Si

DOCUMENTAZIONE FOTOGRAFICA



Foto 1



Foto 2



Foto 3



Foto 4



Foto 5

## Barberino

Scheda n. 028

## INFORMAZIONI GENERALI

Tav.:	PEBA.1	Rilievo: 06/07/2023
Denominazione:	Parceggio Via del Pozzo 2	
Indirizzo:	Via del Pozzo	Numero civico: -
Categoria:	Parceggi pubblici	
Frequenza:	Media	Numero di piani: -



Ortofoto 2019



CTR

## VALUTAZIONE COMPLESSIVA

Stato di manutenzione:	Medio	Comfort:	Medio
Fruibilità in autonomia:	Media	Sicurezza:	Bassa

## ANNOTAZIONI

## ACCESSIBILITÀ COMPLESSIVA

Numero di posti riservati adeguato: Si  
 Segnaletica adeguata: Si  
 Pavimentazione adeguata: Si  
 Contiguità a percorso pedonale: Si  
 Dislivello con percorso pedonale adeguato: No. Manca una rampa di raccordo tra il piano stradale e il livello del marciapiede.

DOCUMENTAZIONE FOTOGRAFICA



Foto 1



Foto 2



Foto 3



Foto 4



Foto 5



Foto 6




Foto 7

## Barberino

Scheda n. 029

## INFORMAZIONI GENERALI

Tav.:	PEBA.1	Rilievo: 06/07/2023
Denominazione:	Verde pubblico Via del Pozzo	
Indirizzo:	Via del Pozzo	Numero civico: -
Categoria:	Verde pubblico attrezzato	
Frequenza:	Bassa	Numero di piani: -



Ortofoto 2019



CTR

## VALUTAZIONE COMPLESSIVA

Stato di manutenzione:	Medio	Comfort:	Basso
Fruibilità in autonomia:	Bassa	Sicurezza:	Bassa

## ANNOTAZIONI

## ACCESSIBILITÀ COMPLESSIVA

**Superamento dislivelli:** L'area a verde si trova allo stesso livello del marciapiede circostante.

**Percorsi:** I percorsi interni non presentano dislivelli.

**Piano di calpestio adeguato:** I percorsi interni presentano a tratti fondo non adeguato.

**Illuminazione adeguata:** Sì

DOCUMENTAZIONE FOTOGRAFICA



Foto 1



Foto 2



Foto 3



Foto 4

Barberino

Scheda n. 030

## INFORMAZIONI GENERALI

Tav.:	PEBA.1	Rilievo: 06/07/2023
Denominazione:	Parceggio Via del Pozzo 3	
Indirizzo:	Via del Pozzo	Numero civico: -
Categoria:	Parceggi pubblici	
Frequenza:	Media	Numero di piani: -



Ortofoto 2019



CTR

## VALUTAZIONE COMPLESSIVA

Stato di manutenzione:	Medio	Comfort:	Medio
Fruibilità in autonomia:	Media	Sicurezza:	Media

## ANNOTAZIONI

## ACCESSIBILITÀ COMPLESSIVA

Numero di posti riservati adeguato: Si  
 Segnaletica adeguata: Si  
 Pavimentazione adeguata: Si, in asfalto.  
 Contiguità a percorso pedonale: Si  
 Dislivello con percorso pedonale adeguato: È presente un abbassamento del marciapiede in prossimità della fascia di trasferimento.

DOCUMENTAZIONE FOTOGRAFICA



Foto 1



Foto 2



Foto 3



Foto 4



Foto 5



Foto 6



## Barberino

Scheda n. 031

## INFORMAZIONI GENERALI

Tav.:	PEBA.1	Rilievo:	06/07/2023
Denominazione:	Associazione di Pubblica Assistenza Maria Bouturlin		
Indirizzo:	Via di Castello	Numero civico:	1 – 1/A – 1/B
Categoria:	Servizi dedicati alla salute		
Frequenza:	Alta	Numero di piani:	-



Ortofoto 2019



CTR

## VALUTAZIONE COMPLESSIVA

Stato di manutenzione:	Alto	Comfort:	Alto
Fruibilità in autonomia:	Alta	Sicurezza:	Alta

## ANNOTAZIONI

## ACCESSIBILITÀ COMPLESSIVA

**Percorsi esterni:** I percorsi esterni sono compatti e omogenei, con pavimentazione antisdrucciolevole.

**Parcheggi riservati:** Sono presenti due posti auto riservati che si raccordano al livello del marciapiede mediante un abbassamento dello stesso, in corrispondenza della rampa di accesso all'edificio.

**Accessi:** I tre accessi principali (poliambulatorio, direzione, ambulatori medici di famiglia) sono raccordati al livello stradale da due rampe di larghezza adeguata, con andamento regolare, ripiano di sosta, pavimentazione antisdrucciolevole, parapetto pieno e corrimano.

DOCUMENTAZIONE FOTOGRAFICA



Foto 1



Foto 2



Foto 3



Foto 4



Foto 5



Foto 6



Foto 7



Foto 8



Foto 9

Barberino

Scheda n. 032

## INFORMAZIONI GENERALI

Tav.:	PEBA.1	Rilievo:	06/07/2023
Denominazione:	Parcheggio Via di Castello		
Indirizzo:	Via di Castello	Numero civico:	-
Categoria:	Parcheggi pubblici		
Frequenza:	Media	Numero di piani:	-



Ortofoto 2019



CTR

## VALUTAZIONE COMPLESSIVA

Stato di manutenzione:	Medio	Comfort:	Basso
Fruibilità in autonomia:	Bassa	Sicurezza:	Bassa

## ANNOTAZIONI

## ACCESSIBILITÀ COMPLESSIVA

**Numero di posti riservati adeguato:** Si  
**Segnaletica adeguata:** Si, segnaletica orizzontale da rivedere.  
**Pavimentazione adeguata:** Si  
**Contiguità a percorso pedonale:** Il posto auto è collocato in aderenza al marciapiede.  
**Dislivello con percorso pedonale adeguato:** Non è presente una rampa di raccordo tra il piano stradale ed il marciapiede.

DOCUMENTAZIONE FOTOGRAFICA



Foto 1



Foto 2



Foto 3



Foto 4



Foto 5



Foto 6

## Barberino

Scheda n. 033

## INFORMAZIONI GENERALI

Tav.:	PEBA.1	Rilievo: 06/07/2023
Denominazione:	Verde pubblico Via di Castello	
Indirizzo:	Via di Castello	Numero civico: -
Categoria:	Verde pubblico attrezzato	
Frequenza:	Bassa	Numero di piani: -



Ortofoto 2019



CTR

## VALUTAZIONE COMPLESSIVA

Stato di manutenzione:	Medio	Comfort:	Medio
Fruibilità in autonomia:	Media	Sicurezza:	Media

## ANNOTAZIONI

## ACCESSIBILITÀ COMPLESSIVA

**Superamento dislivelli:** Gli accessi non presentano dislivelli e si trovano sullo stesso piano del marciapiede circostante.

**Percorsi:** I percorsi non presentano dislivelli e hanno larghezza adeguata.

**Piano di calpestio adeguato:** I percorsi sono realizzati in pavimentazione autobloccante antisdrucciolevole.

**Illuminazione adeguata:** Sì

DOCUMENTAZIONE FOTOGRAFICA



Foto 1



Foto 2



Foto 3



Foto 4



Foto 5



Foto 6

Barberino

Scheda n. 034

## INFORMAZIONI GENERALI

Tav.:	PEBA.1	Rilievo: 06/07/2023
Denominazione:	Parcheggio Via del Pozzo 4	
Indirizzo:	Via del Pozzo	Numero civico: -
Categoria:	Parcheggi pubblici	
Frequenza:	Media	Numero di piani: -



Ortofoto 2019



CTR

## VALUTAZIONE COMPLESSIVA

Stato di manutenzione:	Medio	Comfort:	Basso
Fruibilità in autonomia:	Bassa	Sicurezza:	Bassa

## ANNOTAZIONI

## ACCESSIBILITÀ COMPLESSIVA

**Numero di posti riservati adeguato:** Sì

**Segnaletica adeguata:** No. Il posto auto riservato, comprensivo di fascia di trasferimento, è evidenziato esclusivamente con l'utilizzo di pavimentazione dalla diversa colorazione. Mancano l'apposito simbolo e la segnaletica verticale.

**Pavimentazione adeguata:** Sì. Il parcheggio è realizzato in autobloccanti e asfalto.

**Contiguità a percorso pedonale:** No

**Dislivello con percorso pedonale adeguato:** -

DOCUMENTAZIONE FOTOGRAFICA



Foto 1



Foto 2



Foto 3



Foto 4



Foto 5



Foto 6



## Barberino

Scheda n. 035

## INFORMAZIONI GENERALI

Tav.:	PEBA.1	Rilievo: 06/07/2023
Denominazione:	Parceggio Via del Pozzo 5	
Indirizzo:	Via del Pozzo	Numero civico: -
Categoria:	Parceggi pubblici	
Frequenza:	Media	Numero di piani: -



Ortofoto 2019

CTR

## VALUTAZIONE COMPLESSIVA

Stato di manutenzione:	Medio	Comfort:	Basso
Fruibilità in autonomia:	Bassa	Sicurezza:	Bassa

## ANNOTAZIONI

## ACCESSIBILITÀ COMPLESSIVA

**Numero di posti riservati adeguato:** Sì

**Segnaletica adeguata:** No. Il posto auto riservato, comprensivo di fascia di trasferimento, è evidenziato esclusivamente con l'utilizzo di pavimentazione dalla diversa colorazione. Mancano l'apposito simbolo e la segnaletica verticale.

**Pavimentazione adeguata:** Sì. Il parceggio è realizzato in autobloccanti e asfalto.

**Contiguità a percorso pedonale:** No

**Dislivello con percorso pedonale adeguato:** -

DOCUMENTAZIONE FOTOGRAFICA



Foto 1



Foto 2



Foto 3



Foto 4



Foto 5



Foto 6

## Barberino

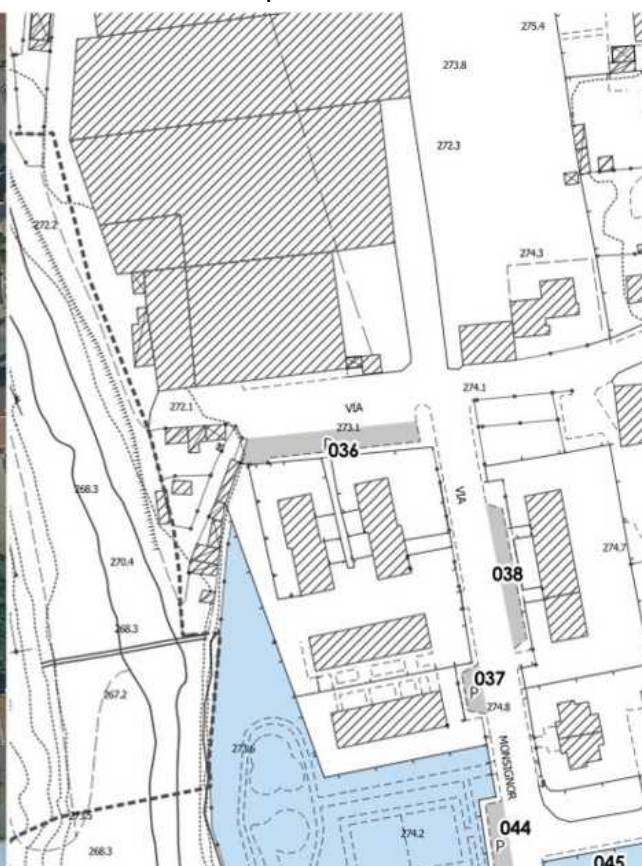
Scheda n. 036

## INFORMAZIONI GENERALI

Tav.:	PEBA.1	Rilievo:	06/07/2023
Denominazione:	Parceggio Via dell'Erede		
Indirizzo:	Via dell'Erede	Numero civico:	-
Categoria:	Parceggi pubblici		
Frequenza:	Bassa	Numero di piani:	-



Ortofoto 2019



CTR

## VALUTAZIONE COMPLESSIVA

Stato di manutenzione:	Basso	Comfort:	Basso
Fruibilità in autonomia:	Bassa	Sicurezza:	Bassa

## ANNOTAZIONI

## ACCESSIBILITÀ COMPLESSIVA

**Numero di posti riservati adeguato:** Non sono presenti posti auto riservati, ne andrebbe previsto uno.  
**Segnaletica adeguata:** -  
**Pavimentazione adeguata:** Si  
**Contiguità a percorso pedonale:** I posti auto disposti a pettine sono collocati in aderenza al marciapiede.  
**Dislivello con percorso pedonale adeguato:** -

DOCUMENTAZIONE FOTOGRAFICA



Foto 1



Foto 2



Foto 3

## Barberino

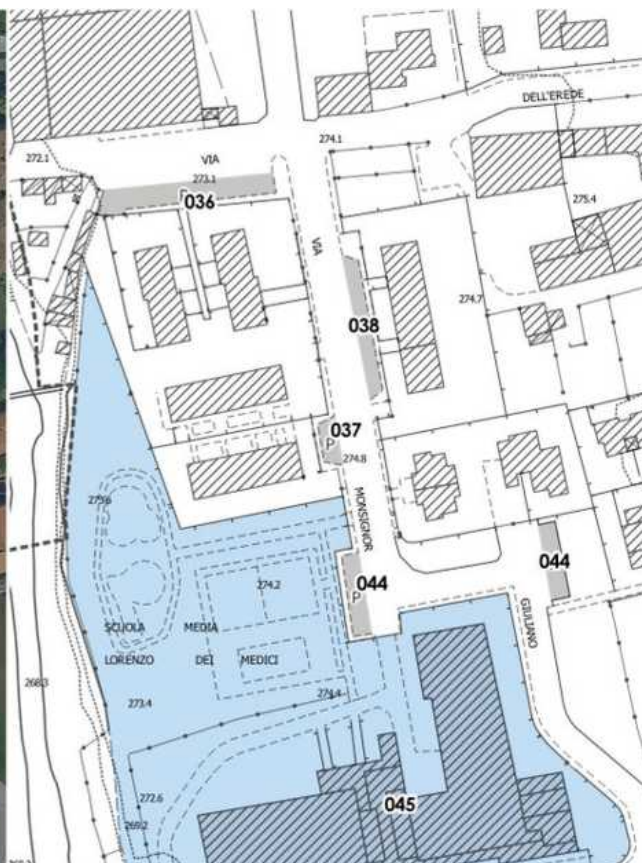
Scheda n. 037

## INFORMAZIONI GENERALI

Tav.:	PEBA.1	Rilievo: 20/11/2023
Denominazione:	Parcheggio Monsignor Giuliano Agresti 1	
Indirizzo:	Via Monsignor Giuliano Agresti	Numero civico: -
Categoria:	Parcheggi pubblici	
Frequenza:	Media	Numero di piani: -



Ortofoto 2019



CTR

## VALUTAZIONE COMPLESSIVA

Stato di manutenzione:	Medio	Comfort:	Basso
Fruibilità in autonomia:	Bassa	Sicurezza:	Bassa

## ANNOTAZIONI

## ACCESSIBILITÀ COMPLESSIVA

Numero di posti riservati adeguato: Non sono presenti posti auto riservati.

Segnaletica adeguata: -

Pavimentazione adeguata: Sì

Contiguità a percorso pedonale: I posti auto sono disposti a pettine in aderenza al marciapiede.

Dislivello con percorso pedonale adeguato: -

DOCUMENTAZIONE FOTOGRAFICA



Foto 1



Foto 2

Barberino

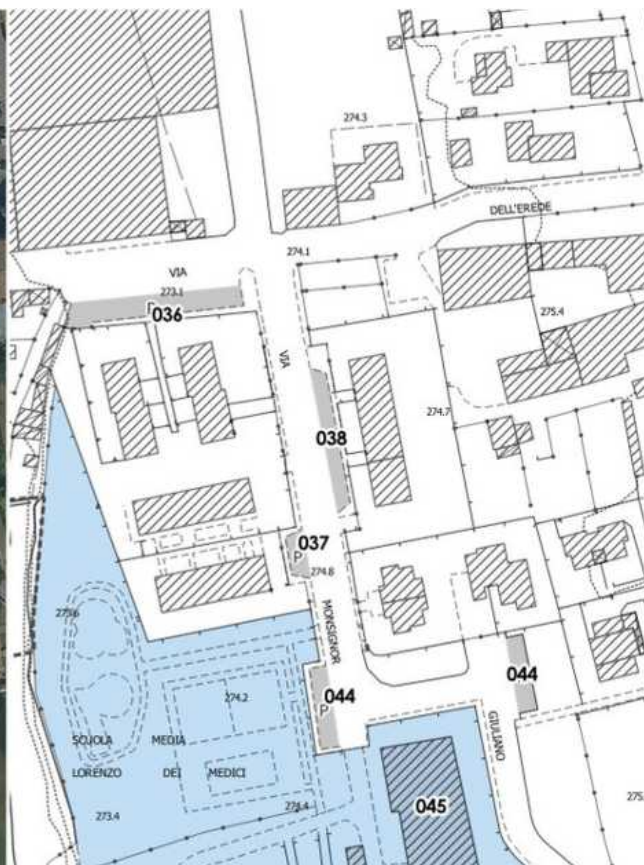
Scheda n. 038

## INFORMAZIONI GENERALI

Tav.:	PEBA.1	Rilievo: 06/07/2023
Denominazione:	Parceggio Monsignor Giuliano Agresti 2	
Indirizzo:	Via Monsignor Giuliano Agresti	Numero civico: -
Categoria:	Parceggi pubblici	
Frequenza:	Alta	Numero di piani: -



Ortofoto 2019



CTR

## VALUTAZIONE COMPLESSIVA

Stato di manutenzione:	Medio	Comfort:	Basso
Fruibilità in autonomia:	Basso	Sicurezza:	Bassa

## ANNOTAZIONI

## ACCESSIBILITÀ COMPLESSIVA

**Numero di posti riservati adeguato:** Non sono presenti posti auto riservati, ne andrebbe previsto uno.  
**Segnaletica adeguata:** -  
**Pavimentazione adeguata:** Si  
**Contiguità a percorso pedonale:** I posti auto disposti a pettine sono collocati in aderenza al marciapiede.  
**Dislivello con percorso pedonale adeguato:** -

DOCUMENTAZIONE FOTOGRAFICA



Foto 1



Foto 2



Foto 3



Foto 4



Foto 5



Barberino

Scheda n. 039

## INFORMAZIONI GENERALI

Tav.:	PEBA.1	Rilievo: 06/07/2023
Denominazione:	Parcheggio Via del Pozzo 6	
Indirizzo:	Via del Pozzo	Numero civico: -
Categoria:	Parcheggi pubblici	
Frequenza:	Alta	Numero di piani: -



Ortofoto 2019



CTR

## VALUTAZIONE COMPLESSIVA

Stato di manutenzione:	Alto	Comfort:	Medio
Fruibilità in autonomia:	Media	Sicurezza:	Media

## ANNOTAZIONI

## ACCESSIBILITÀ COMPLESSIVA

**Numero di posti riservati adeguato:** Sono presenti due posti auto riservati. Andrebbe individuato un ulteriore posto auto.

**Segnaletica adeguata:** Sì

**Pavimentazione adeguata:** Sì. Il parcheggio è realizzato in asfalto e pavimentazione autobloccante.

**Contiguità a percorso pedonale:** No

**Dislivello con percorso pedonale adeguato:** -

DOCUMENTAZIONE FOTOGRAFICA



Foto 1



Foto 2



Foto 3



Foto 4



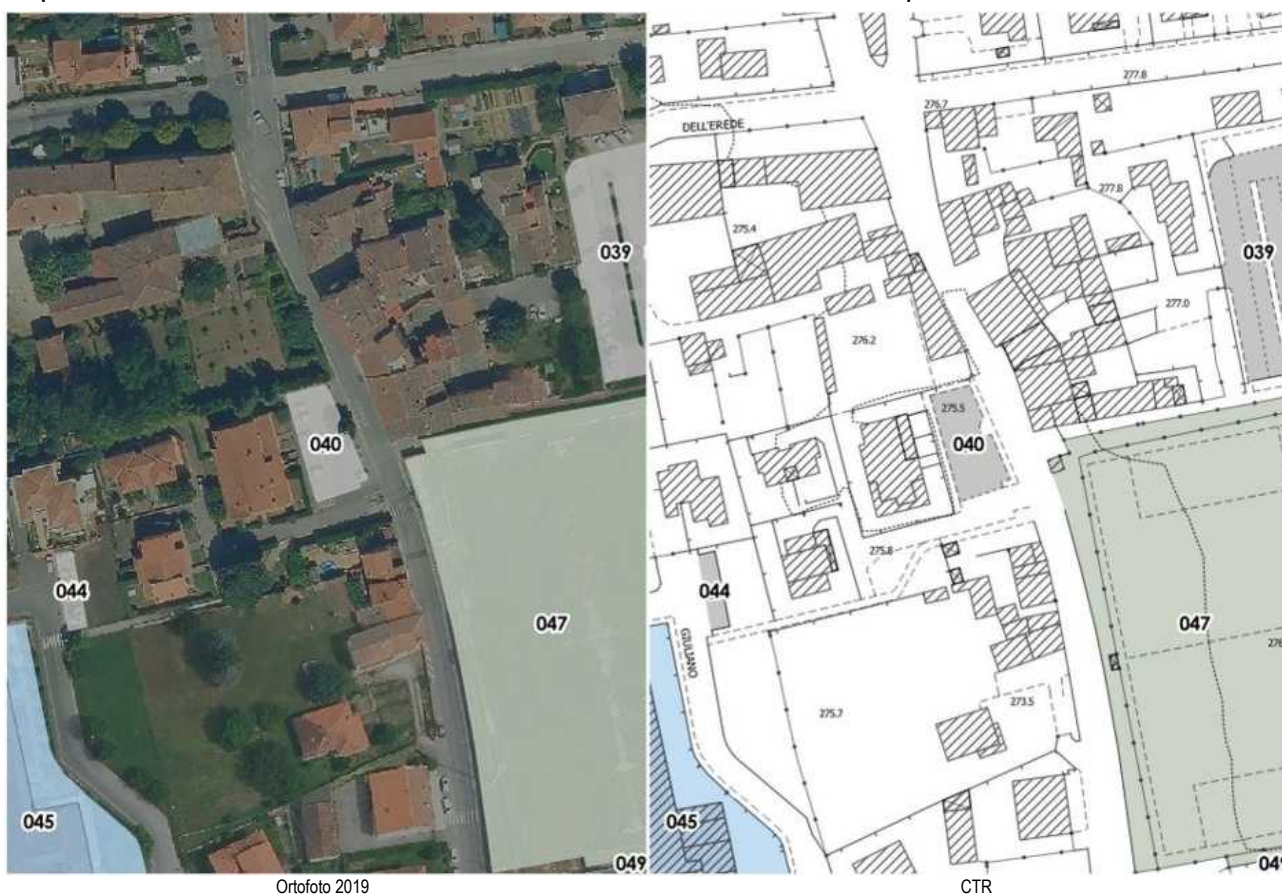
Foto 5

Barberino

Scheda n. 040

## INFORMAZIONI GENERALI

Tav.:	PEBA.1	Rilievo: 06/07/2023
Denominazione:	Parceggio Viale della Repubblica 1	
Indirizzo:	Via della Repubblica	Numero civico: -
Categoria:	Parceggi pubblici	
Frequenza:	Bassa	Numero di piani: -



Ortofoto 2019

CTR

## VALUTAZIONE COMPLESSIVA

Stato di manutenzione:	Basso	Comfort:	Basso
Fruibilità in autonomia:	Bassa	Sicurezza:	Bassa

## ANNOTAZIONI

## ACCESSIBILITÀ COMPLESSIVA

**Numero di posti riservati adeguato:** Si. È presente un posto auto riservato.

**Segnaletica adeguata:** Si

**Pavimentazione adeguata:** Si. Il parceggio è realizzato in asfalto.

**Contiguità a percorso pedonale:** I posti auto sono disposti a pettine in aderenza al marciapiede.

**Dislivello con percorso pedonale adeguato:** No. È comunque presente un abbassamento del marciapiede vicino al posto auto riservato.

DOCUMENTAZIONE FOTOGRAFICA



Foto 1



Foto 2



Foto 3



Foto 4



Foto 5



Foto 6

## Barberino

Scheda n. 041

## INFORMAZIONI GENERALI

Tav.:	PEBA.1	Rilievo:	29/08/2023
Denominazione:	Parceggio Foscolo 1		
Indirizzo:	Via Ugo Foscolo	Numero civico:	-
Categoria:	Parceggi pubblici		
Frequenza:	Bassa	Numero di piani:	-



Ortofoto 2019



CTR

## VALUTAZIONE COMPLESSIVA

Stato di manutenzione:	Basso	Comfort:	Basso
Fruibilità in autonomia:	Bassa	Sicurezza:	Bassa

## ANNOTAZIONI

## ACCESSIBILITÀ COMPLESSIVA

**Numero di posti riservati adeguato:** Si. È presente un posto auto riservato.  
**Segnaletica adeguata:** No. Manca la segnaletica verticale, inoltre la segnaletica orizzontale è rovinata.  
**Pavimentazione adeguata:** Si. Il parcheggio è realizzato in asfalto anche se in cattivo stato di manutenzione.  
**Contiguità a percorso pedonale:** I posti auto disposti a pettine sono collocati in aderenza al marciapiede.  
**Dislivello con percorso pedonale adeguato:** Non sono presenti rampe di collegamento.

DOCUMENTAZIONE FOTOGRAFICA



Foto 1



Foto 2



Foto 3

## Barberino

Scheda n. 042

## INFORMAZIONI GENERALI

Tav.:	PEBA.1	Rilievo: 29/08/2023
Denominazione:	Parcheggio Foscolo 2	
Indirizzo:	Via Ugo Foscolo	Numero civico: -
Categoria:	Parcheggi pubblici	
Frequenza:	Bassa	Numero di piani: -



Ortofoto 2019



CTR

## VALUTAZIONE COMPLESSIVA

Stato di manutenzione:	Basso	Comfort:	Basso
Fruibilità in autonomia:	Bassa	Sicurezza:	Bassa

## ANNOTAZIONI

## ACCESSIBILITÀ COMPLESSIVA

**Numero di posti riservati adeguato:** È presente un posto auto riservato. Andrebbe realizzato un ulteriore posto auto riservato.

**Segnaletica adeguata:** Sì, anche se la segnaletica orizzontale è rovinata.

**Pavimentazione adeguata:** Sì. Il parcheggio è realizzato in asfalto anche se in cattivo stato di manutenzione.

**Contiguità a percorso pedonale:** Il posto auto riservato è disposto a pettine e in aderenza al marciapiede.

**Dislivello con percorso pedonale adeguato:** È presente un abbassamento del marciapiede in prossimità del posto auto riservato.

DOCUMENTAZIONE FOTOGRAFICA



Foto 1



Foto 2



Foto 3



## Barberino

Scheda n. 043

## INFORMAZIONI GENERALI

Tav.:	PEBA.1	Rilievo:	29/08/2023
Denominazione:	Verde pubblico Foscolo		
Indirizzo:	Via Ugo Foscolo	Numero civico:	-
Categoria:	Verde pubblico attrezzato		
Frequenza:	Bassa	Numero di piani:	-



Ortofoto 2019



CTR

## VALUTAZIONE COMPLESSIVA

Stato di manutenzione:	Basso	Comfort:	Basso
Fruibilità in autonomia:	Bassa	Sicurezza:	Bassa

## ANNOTAZIONI

## ACCESSIBILITÀ COMPLESSIVA

**Superamento dislivelli:** L'area verde si trova ad una quota più elevata rispetto al parcheggio sottostante al quale si raccorda mediante delle rampe con pendenza eccessiva.

**Percorsi:** È presente un unico percorso in piano, escludendo le rampe di accesso.

**Piano di calpestio adeguato:** Sì, realizzato in autobloccanti anche se disconnessi in alcuni tratti.

**Illuminazione adeguata:** No, presente solo un apparecchio illuminante.

DOCUMENTAZIONE FOTOGRAFICA



Foto 1



Foto 2



Foto 3



Foto 4



Foto 5

## Barberino

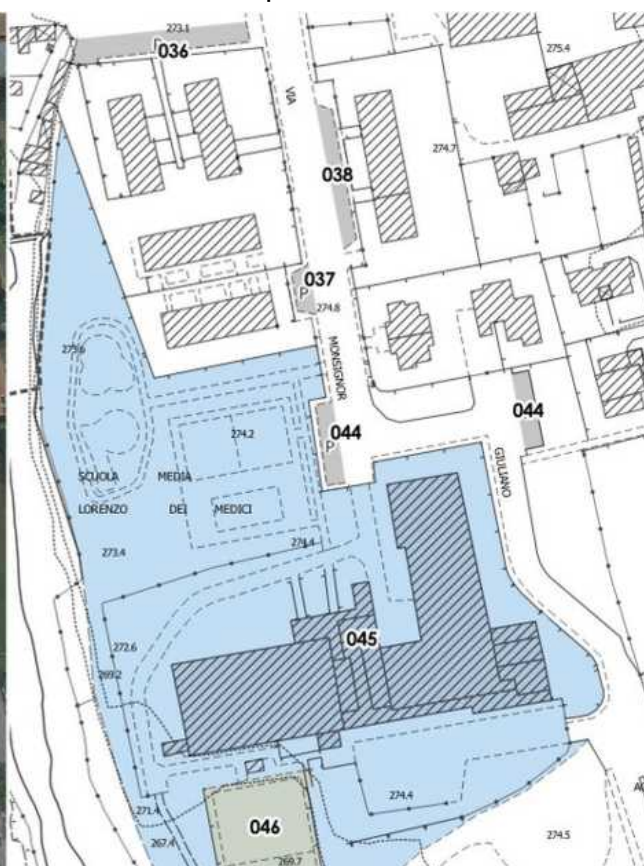
Scheda n. 044

## INFORMAZIONI GENERALI

Tav.:	PEBA.1	Rilievo: 06/07/2023
Denominazione:	Parcheggio Monsignor Giuliano Agresti 3	
Indirizzo:	Via Monsignor Giuliano Agresti	Numero civico: -
Categoria:	Parcheggi pubblici	
Frequenza:	Alta	Numero di piani: -



Ortofoto 2019



CTR

## VALUTAZIONE COMPLESSIVA

Stato di manutenzione:	Medio	Comfort:	Basso
Fruibilità in autonomia:	Bassa	Sicurezza:	Bassa

## ANNOTAZIONI

## ACCESSIBILITÀ COMPLESSIVA

**Numero di posti riservati adeguato:** No. È presente un solo posto auto riservato nella porzione est del parcheggio. Trattandosi di un parcheggio posto in prossimità della scuola secondaria di I grado e della scuola dell'infanzia, sarebbe opportuno prevedere la realizzazione di un posto auto riservato nei pressi dell'ingresso alla struttura scolastica.

**Segnaletica adeguata:** Non è evidenziata la fascia di trasferimento.

**Pavimentazione adeguata:** No. Il parcheggio è realizzato con pavimentazione drenante che presenta un piano di calpestio non omogeneo.

**Contiguità a percorso pedonale:** Sì. È presente un percorso pedonale in pavimentazione autobloccante in adiacenza ai posti auto che si unisce al percorso pedonale che collega Via Monsignor Giuliano Agresti con Viale della Repubblica.

**Dislivello con percorso pedonale adeguato:** Non sono presenti dislivelli.

DOCUMENTAZIONE FOTOGRAFICA



Foto 1



Foto 2



Foto 3



Foto 4



Foto 5

## Barberino

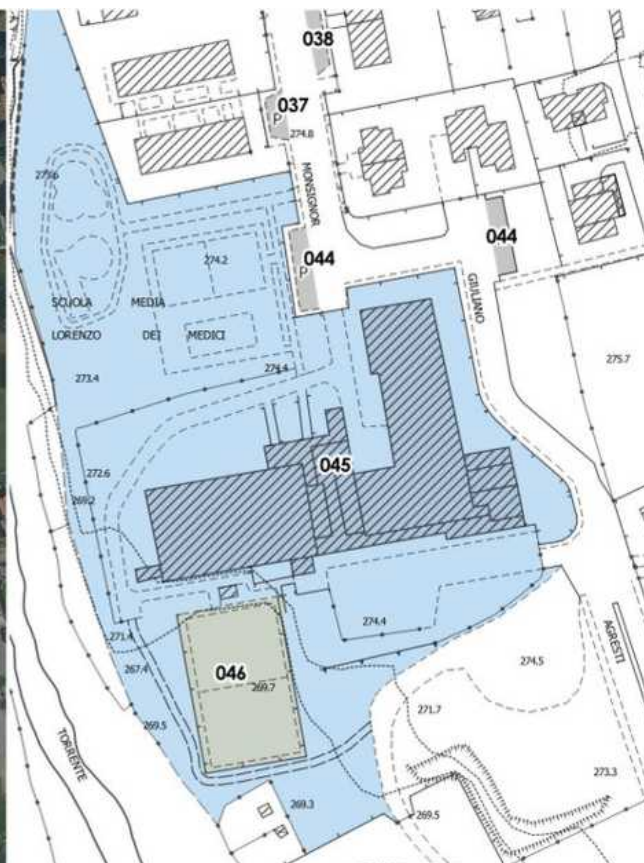
Scheda n. 045

## INFORMAZIONI GENERALI

Tav.:	PEBA.1	Rilievo:	20/09/2023
Denominazione:	Scuola secondaria di I grado "Lorenzo de' Medici" – Scuola dell'infanzia "G. Rodari"		
Indirizzo:	Via Monsignor Giuliano Agresti	Numero civico:	18
Categoria:	Educazione e istruzione		
Frequenza:	Alta	Numero di piani:	3



Ortofoto 2019



CTR

## VALUTAZIONE COMPLESSIVA

Stato di manutenzione:	Basso	Comfort:	Basso
Fruibilità in autonomia:	Bassa	Sicurezza:	Bassa

## ANNOTAZIONI

La presente scheda di valutazione si riferisce esclusivamente alla palestra ed agli spazi esterni poiché parte dell'edificio è in fase di ristrutturazione.

## ACCESSIBILITÀ COMPLESSIVA

**Percorsi esterni:** Gli spazi esterni attrezzati e la palestra sono raggiungibili attraverso percorsi asfaltati che presentano pendenze accessibili; per raggiungere le attrezzature da gioco e le panchine sono presenti invece dei tratti con fondi inerbiti non adeguati.

**Parcheggi riservati:** La palestra è dotata di un'area a parcheggio condivisa con il campo polivalente, è presente un posto auto riservato ma sarebbe necessario almeno un altro posto auto riservato.

**Accessi:** Tutti gli accessi dall'esterno sono dotati di scivoli per il superamento dei dislivelli presenti.

**Superamento dislivelli:** L'accesso agli spogliatoi ed al campo da gioco della palestra presentano dislivelli importanti collegati solo da scale.

**Percorsi interni:** I percorsi orizzontali interni hanno un fondo adeguato.

**Servizi igienici accessibili:** Sì, uno vicino all'ingresso della palestra.

DOCUMENTAZIONE FOTOGRAFICA



Foto 1



Foto 2



Foto 3



Foto 4



Foto 5



Foto 6



Foto 7



Foto 8



Foto 9

## Barberino

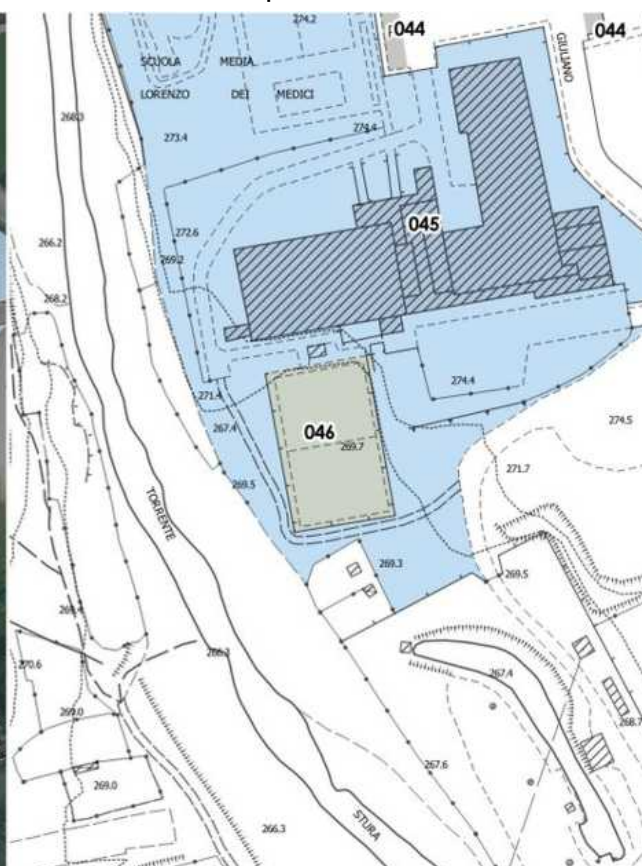
Scheda n. 046

## INFORMAZIONI GENERALI

Tav.:	PEBA.1	Rilievo:	20/09/2023
Denominazione:	Campo polivalente		
Indirizzo:	Via Monsignor Giuliano Agresti	Numero civico:	18
Categoria:	Attrezzature e impianti sportivi		
Frequenza:	Alta	Numero di piani:	-



Ortofoto 2019



CTR

## VALUTAZIONE COMPLESSIVA

Stato di manutenzione:	Medio	Comfort:	Basso
Fruibilità in autonomia:	Bassa	Sicurezza:	Bassa

## ANNOTAZIONI

## ACCESSIBILITÀ COMPLESSIVA

**Percorsi esterni:** Percorsi asfaltati e scale collegano il campo da gioco con l'esterno. Le pendenze sono molto accentuate e non accessibili.

**Parcheggi riservati:** Presente un posto auto riservato condiviso con la palestra della scuola, necessario almeno un altro posto auto riservato.

**Superamento dislivelli:** Il campo polivalente si trova ad una quota molto più bassa rispetto alla strada, sono presenti forti dislivelli collegati da scale e da una lunga rampa con forte pendenza.

**Percorsi interni:** -

**Servizi igienici accessibili:** -

DOCUMENTAZIONE FOTOGRAFICA



Foto 1



Foto 2



Foto 3



Foto 4



Foto 5



Foto 6



Barberino

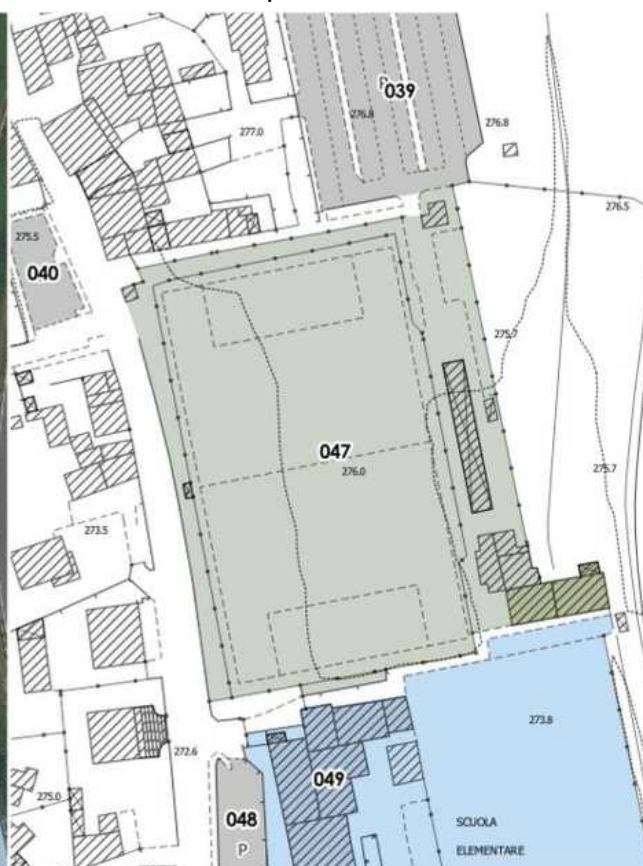
Scheda n. 047

## INFORMAZIONI GENERALI

Tav.:	PEBA.1	Rilievo:	20/09/2023
Denominazione:	Campo sportivo "Spartaco Banti"		
Indirizzo:	Viale della Repubblica	Numero civico:	96/A
Categoria:	Attrezzature e impianti sportivi		
Frequenza:	Alta	Numero di piani:	-



Ortofoto 2019



CTR

## VALUTAZIONE COMPLESSIVA

Stato di manutenzione:	Medio	Comfort:	Medio
Fruibilità in autonomia:	Bassa	Sicurezza:	Media

## ANNOTAZIONI

## ACCESSIBILITÀ COMPLESSIVA

**Percorsi esterni:** Il campo sportivo, le zone dei servizi e gli spogliatoi si trovano tutti allo stesso livello, sono raggiungibili attraverso percorsi realizzati con diversi materiali ma con fondo comunque adeguato e che presentano pendenze accessibili; sono tuttavia presenti ostacoli che limitano il passaggio.

**Parcheggi riservati:** Il campo sportivo è vicino ad una vasta area destinata a parcheggio con due posti auto riservati.

**Accessi:** Tutti gli accessi dall'esterno sono dotati di scivoli per il superamento dei dislivelli presenti.

**Superamento dislivelli:** L'accesso agli spogliatoi ed alla zona dei servizi avviene mediante rampe con pendenze accessibili.

**Percorsi interni:** I percorsi orizzontali interni hanno un fondo adeguato.

**Servizi igienici accessibili:** Sì, uno vicino agli spogliatoi.

DOCUMENTAZIONE FOTOGRAFICA



Foto 1



Foto 2



Foto 3



Foto 4



Foto 5



Foto 6



Foto 7



Foto 8

Barberino

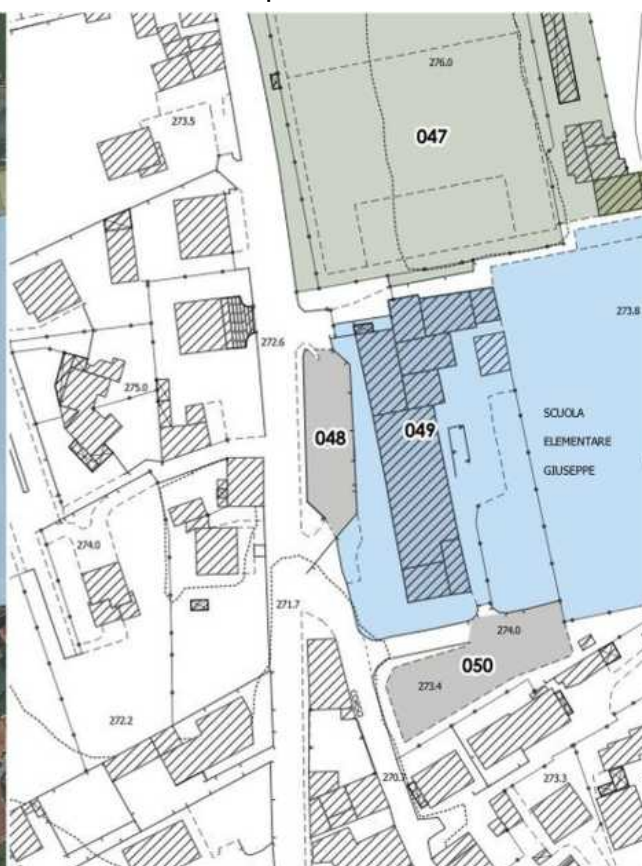
Scheda n. 048

## INFORMAZIONI GENERALI

Tav.:	PEBA.1	Rilievo:	06/07/2023
Denominazione:	Parcheggio Viale della Repubblica 2		
Indirizzo:	Viale della Repubblica	Numero civico:	-
Categoria:	Parcheggi pubblici		
Frequenza:	Alta	Numero di piani:	-



Ortofoto 2019



CTR

## VALUTAZIONE COMPLESSIVA

Stato di manutenzione:	Medio	Comfort:	Basso
Fruibilità in autonomia:	Bassa	Sicurezza:	Bassa

## ANNOTAZIONI

## ACCESSIBILITÀ COMPLESSIVA

Numero di posti riservati adeguato: Si  
 Segnaletica adeguata: Si  
 Pavimentazione adeguata: Si. Il parcheggio è realizzato in asfalto.  
 Contiguità a percorso pedonale: No  
 Dislivello con percorso pedonale adeguato: -

DOCUMENTAZIONE FOTOGRAFICA



Foto 1



Foto 2



Foto 3



Foto 4



Foto 5

## Barberino

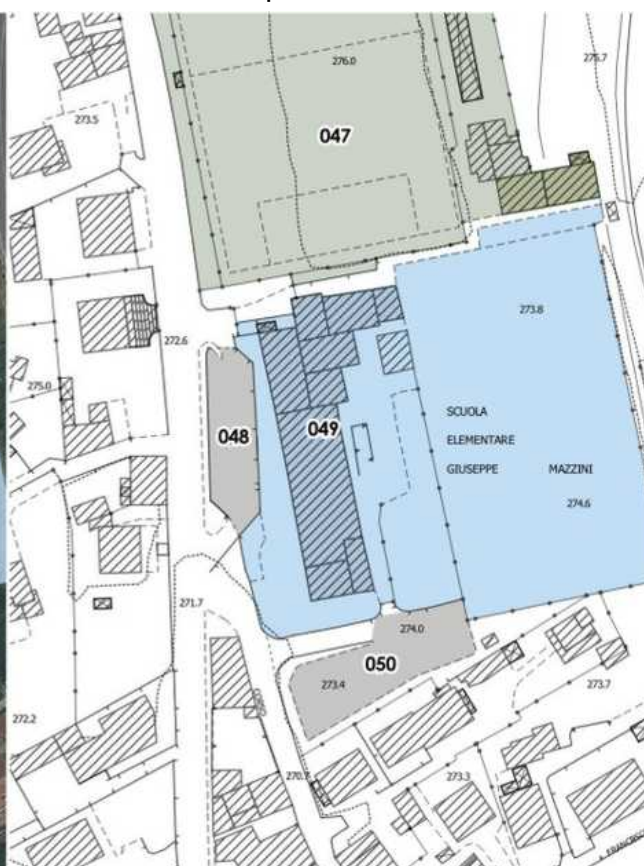
Scheda n. 049

## INFORMAZIONI GENERALI

Tav.:	PEBA.1	Rilievo:	19/09/2023
Denominazione:	Scuola primaria "G. Mazzini"		
Indirizzo:	Viale della Repubblica	Numero civico:	96
Categoria:	Educazione e istruzione		
Frequenza:	Alta	Numero di piani:	3



Ortofoto 2019



CTR

## VALUTAZIONE COMPLESSIVA

Stato di manutenzione:	Medio	Comfort:	Medio
Fruibilità in autonomia:	Media	Sicurezza:	Alta

## ANNOTAZIONI

## ACCESSIBILITÀ COMPLESSIVA

**Percorsi esterni:** La scuola si trova ad un livello sopraelevato rispetto alla strada e presenta due ingressi: uno anteriore ed uno posteriore. Per entrambi gli ingressi i percorsi sono realizzati con diversi materiali ma con fondo adeguato e che presentano pendenze accessibili.

**Parcheggi riservati:** Il parcheggio su Viale della Repubblica è dotato di un posto auto riservato, il parcheggio da cui si accede all'ingresso posteriore invece necessita di almeno un posto auto riservato.

**Accessi:** Tutti gli accessi dall'esterno sono dotati di scivoli per il superamento dei dislivelli presenti.

**Superamento dislivelli:** È presente un ascensore per raggiungere i vari piani dell'edificio, le rampe presentano pendenze accessibili.

**Percorsi interni:** I percorsi orizzontali interni hanno un fondo adeguato.

**Servizi igienici accessibili:** Sì, uno per ogni piano dell'edificio.

DOCUMENTAZIONE FOTOGRAFICA



Foto 1



Foto 2



Foto 3



Foto 4



Foto 5



Foto 6



Foto 7



Foto 8



Foto 9

## Barberino

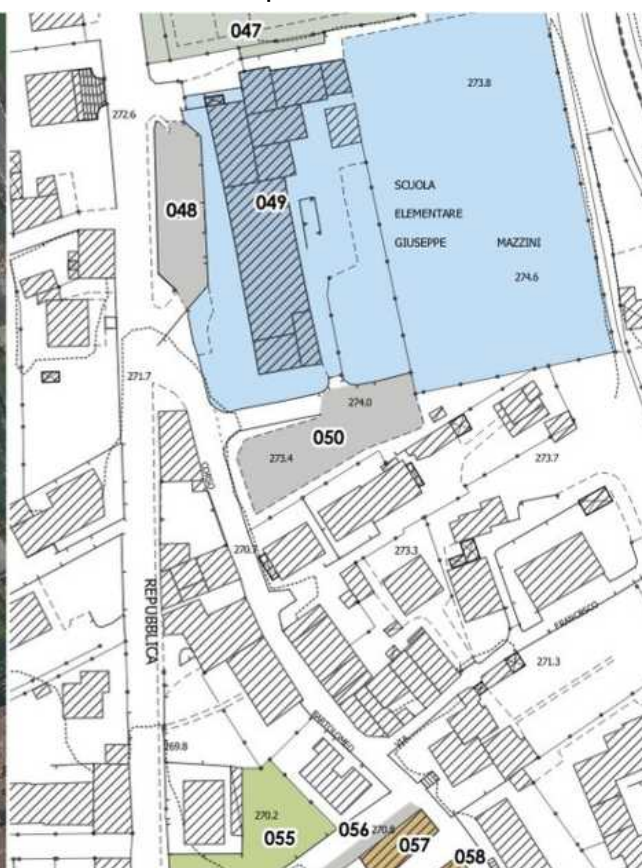
Scheda n. 050

## INFORMAZIONI GENERALI

Tav.:	PEBA.1	Rilievo: 06/07/2023
Denominazione:	Parceggio Viale della Repubblica 3	
Indirizzo:	Viale della Repubblica	Numero civico: -
Categoria:	Parceggi pubblici	
Frequenza:	Alta	Numero di piani: -



Ortofoto 2019



CTR

## VALUTAZIONE COMPLESSIVA

Stato di manutenzione:	Medio	Comfort:	Basso
Fruibilità in autonomia:	Bassa	Sicurezza:	Bassa

## ANNOTAZIONI

## ACCESSIBILITÀ COMPLESSIVA

**Numero di posti riservati adeguato:** Non sono presenti posti auto riservati, ne andrebbe individuato almeno uno, vista la vicinanza con la scuola.

**Segnaletica adeguata:** -

**Pavimentazione adeguata:** Sì. Pavimentazione in autobloccanti anche se disconnessi in alcuni tratti.

**Contiguità a percorso pedonale:** No. È presente un percorso pedonale non protetto nelle adiacenze ma il parcheggio si trova ad una quota più elevata rispetto al piano percorso; la rampa di accesso al parcheggio non è accessibile data la pendenza eccessiva.

**Dislivello con percorso pedonale adeguato:** -

DOCUMENTAZIONE FOTOGRAFICA



Foto 1



Foto 2



Foto 3



Foto 4



Foto 5



Foto 6



## Barberino

Scheda n. 051

## INFORMAZIONI GENERALI

Tav.:	PEBA.1 e PEBA.2	Rilievo:	29/08/2023
Denominazione:	Parceggio Via di Badia		
Indirizzo:	Via di Badia	Numero civico:	-
Categoria:	Parceggi pubblici		
Frequenza:	Bassa	Numero di piani:	-



Ortofoto 2019

CTR

## VALUTAZIONE COMPLESSIVA

Stato di manutenzione:	Medio	Comfort:	Medio
Fruibilità in autonomia:	Media	Sicurezza:	Media

## ANNOTAZIONI

## ACCESSIBILITÀ COMPLESSIVA

**Numero di posti riservati adeguato:** Si. È presente un posto auto riservato.

**Segnaletica adeguata:** In parte. La segnaletica verticale risulta parzialmente visibile.

**Pavimentazione adeguata:** Si. Pavimentazione in asfalto e autobloccanti.

**Contiguità a percorso pedonale:** No

**Dislivello con percorso pedonale adeguato:** -

DOCUMENTAZIONE FOTOGRAFICA



Foto 1



Foto 2



Foto 3



Foto 4



Foto 5



Foto 6

Barberino

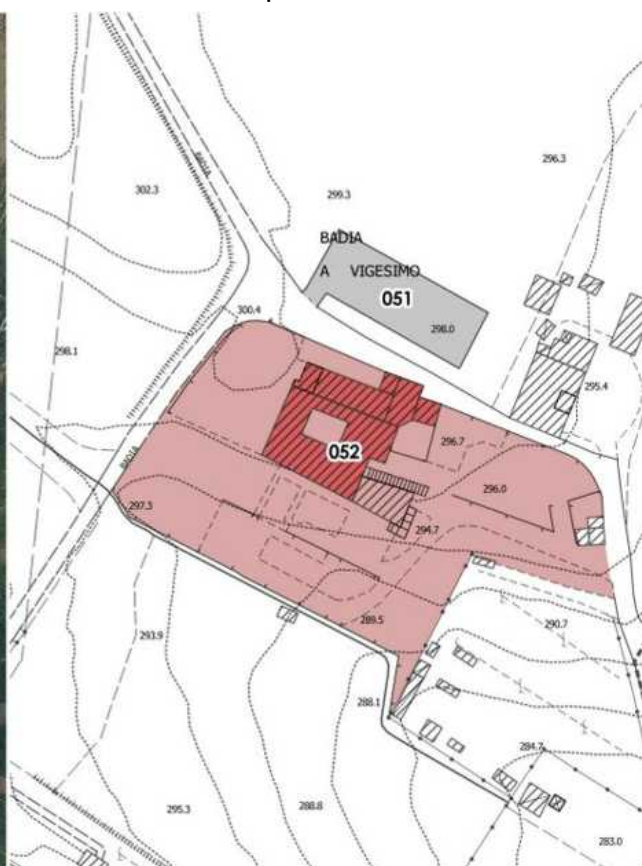
Scheda n. 052

## INFORMAZIONI GENERALI

Tav.:	PEBA.2	Rilievo:	29/08/2023
Denominazione:	Badia di Santa Maria a Vigesimo		
Indirizzo:	Via di Badia	Numero civico:	18
Categoria:	Attrezzature religiose		
Frequenza:	Bassa	Numero di piani:	-



Ortofoto 2019



CTR

## VALUTAZIONE COMPLESSIVA

Stato di manutenzione:	Basso	Comfort:	Basso
Fruibilità in autonomia:	Bassa	Sicurezza:	Bassa

## ANNOTAZIONI

## ACCESSIBILITÀ COMPLESSIVA

**Percorsi esterni:** L'area di pertinenza è realizzata in ghiaia, pertanto il fondo non risulta compatto ed omogeneo.

**Parcheggi riservati:** Non sono presenti posti auto riservati.

**Accessi:** L'accesso alla chiesa ed al portico avviene mediante gradini.

DOCUMENTAZIONE FOTOGRAFICA



Foto 1



Foto 2



Foto 3

## Barberino

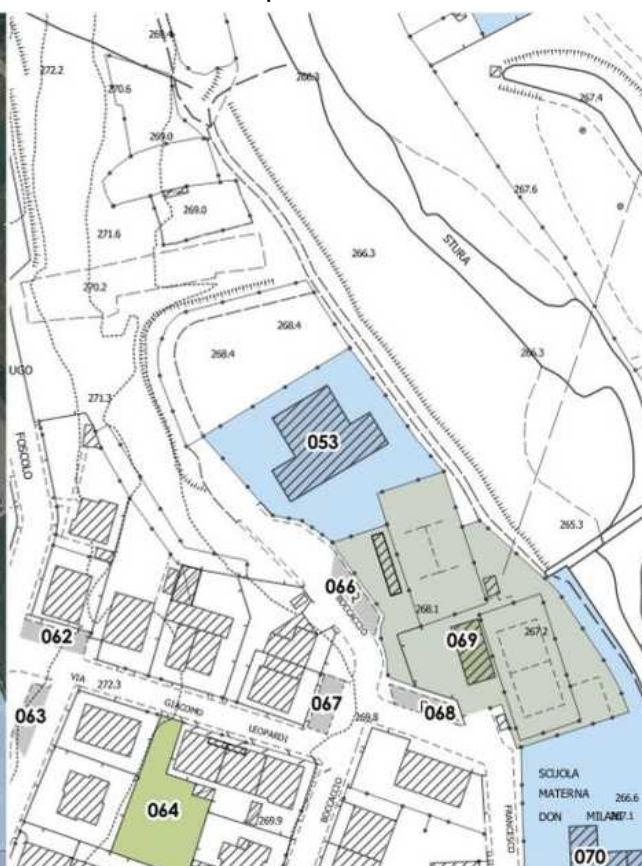
Scheda n. 053

## INFORMAZIONI GENERALI

Tav.:	PEBA.1 e PEBA.2	Rilievo:	20/10/2023
Denominazione:	Asilo nido comunale "Pollicino"		
Indirizzo:	Via Giovanni Boccaccio	Numero civico:	6
Categoria:	Educazione e istruzione		
Frequenza:	Alta	Numero di piani:	1



Ortofoto 2019



CTR

## VALUTAZIONE COMPLESSIVA

Stato di manutenzione:	Medio	Comfort:	Basso
Fruibilità in autonomia:	Bassa	Sicurezza:	Bassa

## ANNOTAZIONI

## ACCESSIBILITÀ COMPLESSIVA

**Percorsi esterni:** L'asilo è distribuito tutto a piano terra, si accede dalla strada attraverso un percorso realizzato con fondo adeguato e che presenta pendenze accessibili. I percorsi del giardino sono realizzati invece su tratti inerbiti non adeguati.

**Parcheggi riservati:** Il parcheggio con posto auto riservato è sulla pubblica via.

**Accessi:** Ampio con un gradino accessibile.

**Superamento dislivelli:** Non ci sono dislivelli interni.

**Percorsi interni:** I percorsi orizzontali interni hanno un fondo adeguato.

**Servizi igienici accessibili:** Non sono presenti servizi accessibili.

DOCUMENTAZIONE FOTOGRAFICA



Foto 1



Foto 2



Foto 3



Foto 4



Foto 5



Foto 6

## Barberino

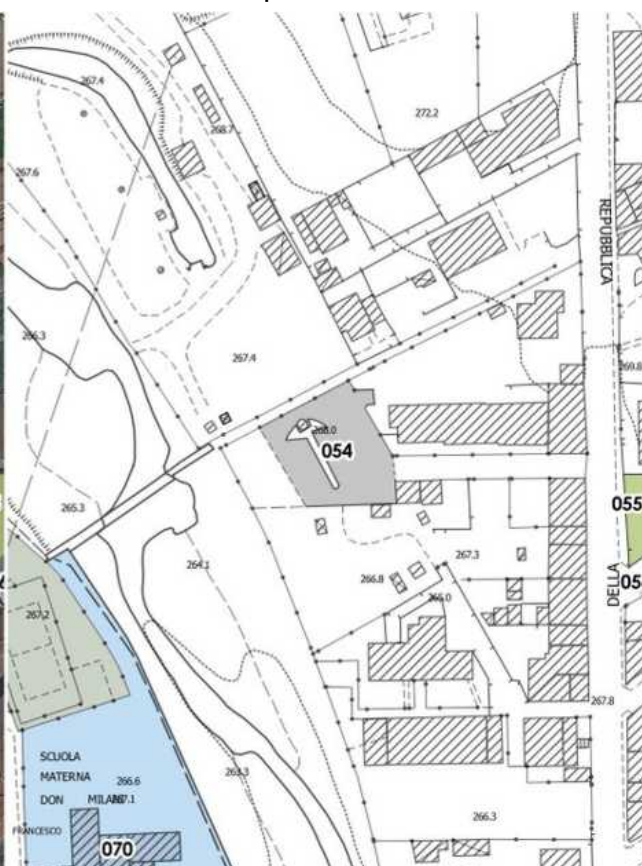
Scheda n. 054

## INFORMAZIONI GENERALI

Tav.:	PEBA.1 e PEBA.2	Rilievo: 31/08/2023
Denominazione:	Parceggio Viale della Repubblica 4	
Indirizzo:	Viale della Repubblica	Numero civico: -
Categoria:	Parceggi pubblici	
Frequenza:	Bassa	Numero di piani: -



Ortofoto 2019



CTR

## VALUTAZIONE COMPLESSIVA

Stato di manutenzione:	Medio	Comfort:	Basso
Fruibilità in autonomia:	Bassa	Sicurezza:	Bassa

## ANNOTAZIONI

## ACCESSIBILITÀ COMPLESSIVA

**Numero di posti riservati adeguato:** Sì. È presente un posto auto riservato.  
**Segnaletica adeguata:** In parte, la segnaletica verticale risulta non visibile.  
**Pavimentazione adeguata:** Sì. Pavimentazione in asfalto e autobloccanti.  
**Contiguità a percorso pedonale:** Sì, disposto lungo il marciapiede di accesso alle abitazioni.  
**Dislivello con percorso pedonale adeguato:** Presente un abbassamento del livello del marciapiede.

DOCUMENTAZIONE FOTOGRAFICA



Foto 1



Foto 2



Foto 3



Foto 4



## Barberino

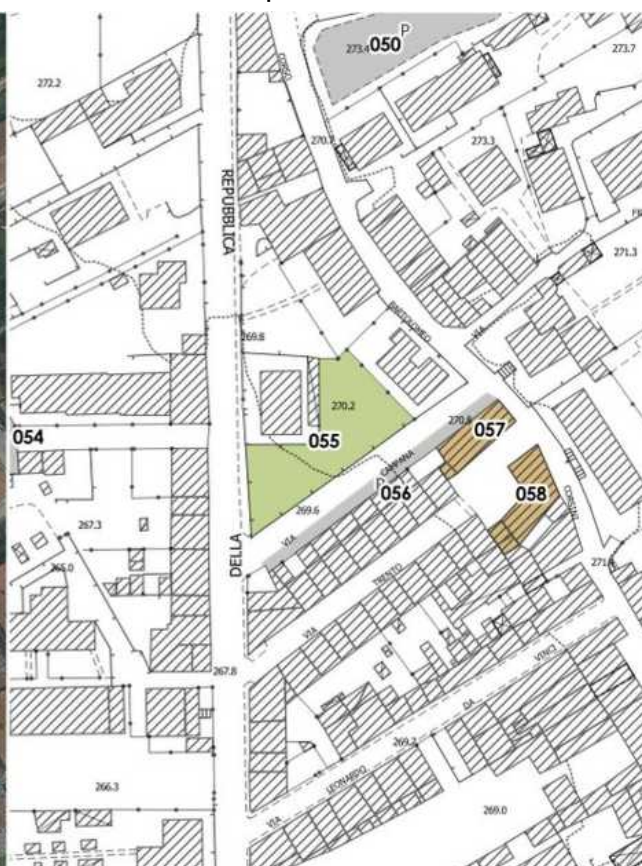
Scheda n. 055

## INFORMAZIONI GENERALI

Tav.:	PEBA.1 e PEBA.2	Rilievo: 01/06/2023
Denominazione:	Verde pubblico Campana	
Indirizzo:	Via Dino Campana	Numero civico: -
Categoria:	Verde pubblico attrezzato	
Frequenza:	Media	Numero di piani: -



Ortofoto 2019



CTR

## VALUTAZIONE COMPLESSIVA

Stato di manutenzione:	Medio	Comfort:	Basso
Fruibilità in autonomia:	Basso	Sicurezza:	Basso

## ANNOTAZIONI

## ACCESSIBILITÀ COMPLESSIVA

**Superamento dislivelli:** L'area verde si trova ad una quota più elevata rispetto alla strada alla quale si raccorda con un accesso con gradini e un secondo accesso con rampa con pendenza eccessiva.

**Percorsi:** Non sono presenti percorsi interni.

**Piano di calpestio adeguato:** All'interno dell'area non sono presenti percorsi interni con fondo adeguato (erba).

**Illuminazione adeguata:** L'illuminazione è presente solamente sul tratto perimetrale lungo Via Dino Campana.

DOCUMENTAZIONE FOTOGRAFICA



Foto 1



Foto 2



Foto 3



Foto 4



Foto 5



Foto 6

## Barberino

Scheda n. 056

## INFORMAZIONI GENERALI

Tav.:	PEBA.2	Rilievo: 01/06/2023
Denominazione:	Parcheggio Campana	
Indirizzo:	Via Dino Campana	Numero civico: -
Categoria:	Parcheggi pubblici	
Frequenza:	Alta	Numero di piani: -



Ortofoto 2019



CTR

## VALUTAZIONE COMPLESSIVA

Stato di manutenzione:	Basso	Comfort:	Basso
Fruibilità in autonomia:	Bassa	Sicurezza:	Bassa

## ANNOTAZIONI

## ACCESSIBILITÀ COMPLESSIVA

**Numero di posti riservati adeguato:** Si, è presente un posto auto riservato a persone disabili.  
**Segnaletica adeguata:** Si anche se la segnaletica orizzontale è da ripristinare.  
**Pavimentazione adeguata:** Si  
**Contiguità a percorso pedonale:** No  
**Dislivello con percorso pedonale adeguato:** -

DOCUMENTAZIONE FOTOGRAFICA



Foto 1



Foto 2



Foto 3



Foto 4



Foto 5

## Barberino

Scheda n. 057

## INFORMAZIONI GENERALI

Tav.:	PEBA.2	Rilievo:	04/04/2023
Denominazione:	Uffici comunali – Settore tecnico (Ufficio di Piano)		
Indirizzo:	Via Trento	Numero civico:	4
Categoria:	Servizi amministrativi		
Frequenza:	Media	Numero di piani:	1



Ortofoto 2019



CTR

## VALUTAZIONE COMPLESSIVA

Stato di manutenzione:	Medio	Comfort:	Medio
Fruibilità in autonomia:	Bassa	Sicurezza:	Media

## ANNOTAZIONI

## ACCESSIBILITÀ COMPLESSIVA

**Percorsi esterni:** Marciapiede con rampa in prossimità dell'ingresso. Il dislivello nel raccordo con la zona carrabile è maggiore di 2,5 cm.

**Parcheggi riservati:** L'edificio è dotato di posto auto riservato, condiviso con l'Ufficio Tecnico.

**Accessi:** Non è presente un sistema di chiamata con apposito simbolo di accessibilità per consentire una fruizione assistita.

**Superamento dislivelli:** Per raggiungere e visitare gli uffici non sono presenti dislivelli interni.

**Percorsi interni:** Si rileva la presenza di attrezzature e arredi non fissi che riducono la larghezza dei percorsi interni.

**Servizi igienici accessibili:** Sono presenti servizi igienici di dimensioni adeguate per l'utilizzo da parte di persone con disabilità. La zona lavabo è adeguata per spazi e caratteristiche (altezza di installazione, spazio di avvicinamento, rubinetto "a leva", specchio reclinabile, etc.). Sono da prevedere maniglioni orizzontali e barra ribaltabile.

DOCUMENTAZIONE FOTOGRAFICA



Foto 1



Foto 2



Foto 3



Foto 4



Foto 5



Foto 6



Foto 7



Foto 8



Foto 9

## Barberino

Scheda n. 058

## INFORMAZIONI GENERALI

Tav.:	PEBA.2	Rilievo: 30/05/2022
Denominazione:	Uffici comunali – Settore tecnico	
Indirizzo:	Via Trento	Numero civico: 1
Categoria:	Servizi amministrativi	
Frequenza:	Alta	Numero di piani: 2



Ortofoto 2019



CTR

## VALUTAZIONE COMPLESSIVA

Stato di manutenzione:	Medio	Comfort:	Medio
Fruibilità in autonomia:	Media	Sicurezza:	Media

## ANNOTAZIONI

-

## ACCESSIBILITÀ COMPLESSIVA

**Percorsi esterni:** Si rilevano la mancanza di illuminazione dei percorsi esterni e piano di calpestio scivoloso in caso di pioggia.

**Parcheggi riservati:** L'edificio è dotato di posto auto riservato, condiviso con l'Ufficio di Piano.

**Accessi:** Edificio con accessibilità condizionata, dotato di campanello. L'edificio presenta ingresso a bussola.

**Superamento dislivelli:** L'edificio è dotato di ascensore.

**Percorsi interni:** Si rileva la presenza di attrezzature e arredi non fissi che riducono la larghezza dei percorsi interni.

**Servizi igienici accessibili:** L'edificio è dotato di servizi igienici accessibili al piano terra.

DOCUMENTAZIONE FOTOGRAFICA



Foto 1



Foto 2



Foto 3



Foto 4



Foto 5



Foto 6



Foto 7



Foto 8



Foto 9



## Barberino

Scheda n. 059

## INFORMAZIONI GENERALI

Tav.:	PEBA.1 e PEBA.2	Rilievo: 03/07/2023
Denominazione:	Parceggio Moro 1	
Indirizzo:	Via Aldo Moro	Numero civico: -
Categoria:	Parceggi pubblici	
Frequenza:	Media	Numero di piani: -



Ortofoto 2019



CTR

## VALUTAZIONE COMPLESSIVA

Stato di manutenzione:	Medio	Comfort:	Medio
Fruibilità in autonomia:	Alta	Sicurezza:	Media

## ANNOTAZIONI

## ACCESSIBILITÀ COMPLESSIVA

**Numero di posti riservati adeguato:** Sono presenti tre posti auto riservati. Andrebbe individuato un ulteriore posto auto riservato.

**Segnaletica adeguata:** Si

**Pavimentazione adeguata:** Si

**Contiguità a percorso pedonale:** Si

**Dislivello con percorso pedonale adeguato:** Si

DOCUMENTAZIONE FOTOGRAFICA



Foto 1



Foto 2



Foto 3



Foto 4



Foto 5



Foto 6



Foto 7



Foto 8



Foto 9

## Barberino

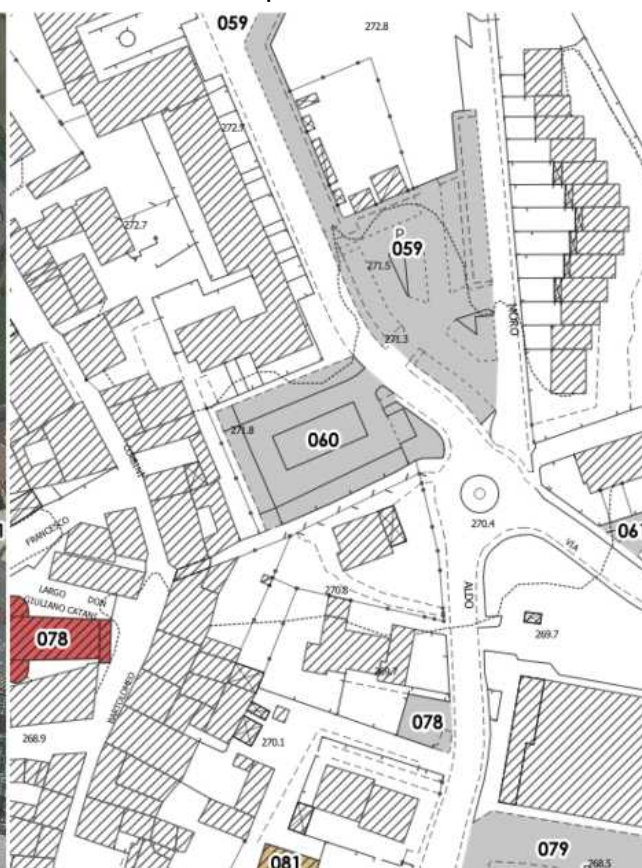
Scheda n. 060

## INFORMAZIONI GENERALI

Tav.:	PEBA.2	Rilievo: 03/07/2023
Denominazione:	Parceggio Moro 2	
Indirizzo:	Via Aldo Moro	Numero civico: -
Categoria:	Parceggi pubblici	
Frequenza:	Media	Numero di piani: -



Ortofoto 2019



CTR

## VALUTAZIONE COMPLESSIVA

Stato di manutenzione:	Medio	Comfort:	Basso
Fruibilità in autonomia:	Alta	Sicurezza:	Media

## ANNOTAZIONI

## ACCESSIBILITÀ COMPLESSIVA

Numero di posti riservati adeguato: Si

Segnaletica adeguata: Uno dei posti auto riservati non presenta adeguata segnaletica verticale.

Pavimentazione adeguata: Si

Contiguità a percorso pedonale: Si

Dislivello con percorso pedonale adeguato: Sono presenti abbassamenti del marciapiede o piccole rampe in prossimità del posto auto riservato

DOCUMENTAZIONE FOTOGRAFICA



Foto 1



Foto 2



Foto 3



Foto 4



Foto 5



Foto 6



Foto 7

## Barberino

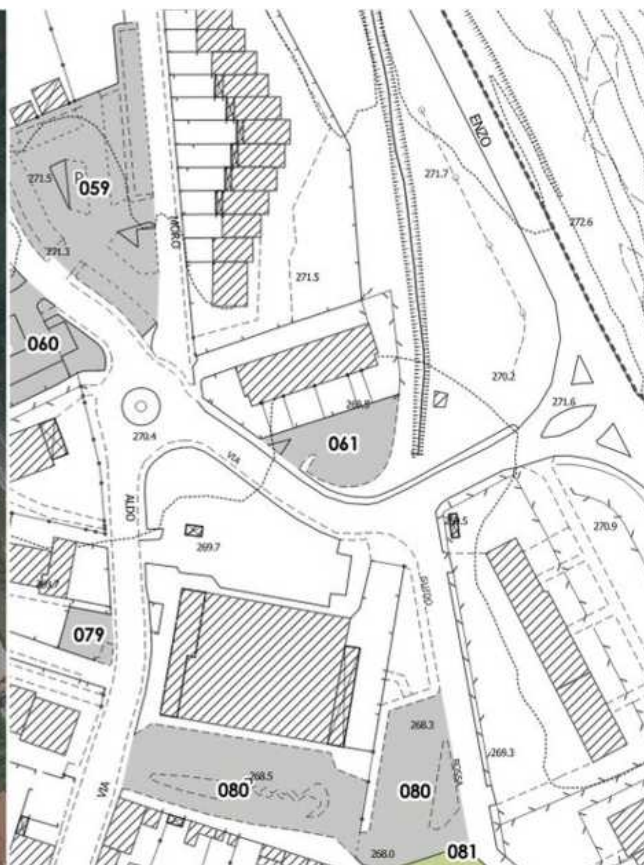
Scheda n. 061

## INFORMAZIONI GENERALI

Tav.:	PEBA.2	Rilievo: 03/07/2023
Denominazione:	Parceggio Via Guido Rossa	
Indirizzo:	Via Guido Rossa	Numero civico: -
Categoria:	Parceggi pubblici	
Frequenza:	Media	Numero di piani: -



Ortofoto 2019



CTR

## VALUTAZIONE COMPLESSIVA

Stato di manutenzione:	Medio	Comfort:	Basso
Fruibilità in autonomia:	Bassa	Sicurezza:	Media

## ANNOTAZIONI

## ACCESSIBILITÀ COMPLESSIVA

**Numero di posti riservati adeguato:** Sì

**Segnaletica adeguata:** Nel posto auto riservato non è presente la segnaletica orizzontale che evidenzia la fascia laterale di trasferimento.

**Pavimentazione adeguata:** Sì

**Contiguità a percorso pedonale:** Sì

**Dislivello con percorso pedonale adeguato:** È presente un abbassamento del marciapiede in prossimità del posto auto riservato.

DOCUMENTAZIONE FOTOGRAFICA



Foto 1



Foto 2



Foto 3



Foto 4



Foto 5



Foto 6

Barberino

Scheda n. 062

## INFORMAZIONI GENERALI

Tav.:	PEBA.2	Rilievo: 30/08/2023
Denominazione:	Parceggio Leopardi	
Indirizzo:	Via Giacomo Leopardi	Numero civico: -
Categoria:	Parceggi pubblici	
Frequenza:	Bassa	Numero di piani: -



Ortofoto 2019



CTR

## VALUTAZIONE COMPLESSIVA

Stato di manutenzione:	Medio	Comfort:	Basso
Fruibilità in autonomia:	Bassa	Sicurezza:	Bassa

## ANNOTAZIONI

## ACCESSIBILITÀ COMPLESSIVA

Numero di posti riservati adeguato: Non sono presenti posti auto riservati.

Segnaletica adeguata: -

Pavimentazione adeguata: Sì

Contiguità a percorso pedonale: I posti auto disposti a pettine sono collocati in aderenza al marciapiede.

Dislivello con percorso pedonale adeguato: No

DOCUMENTAZIONE FOTOGRAFICA



Foto 1



Foto 2



Foto 3



## Barberino

Scheda n. 063

## INFORMAZIONI GENERALI

Tav.:	PEBA.2	Rilievo:	30/08/2023
Denominazione:	Parcheggio Viale della Libertà 1		
Indirizzo:	Viale della Libertà	Numero civico:	-
Categoria:	Parcheggi pubblici		
Frequenza:	Bassa	Numero di piani:	-



Ortofoto 2019



CTR

## VALUTAZIONE COMPLESSIVA

Stato di manutenzione:	Alto	Comfort:	Basso
Fruibilità in autonomia:	Bassa	Sicurezza:	Bassa

## ANNOTAZIONI

## ACCESSIBILITÀ COMPLESSIVA

Numero di posti riservati adeguato: Si, presente un posto auto riservato.  
 Segnaletica adeguata: Si  
 Pavimentazione adeguata: Si  
 Contiguità a percorso pedonale: No  
 Dislivello con percorso pedonale adeguato: -

DOCUMENTAZIONE FOTOGRAFICA



Foto 1



Foto 2

Barberino

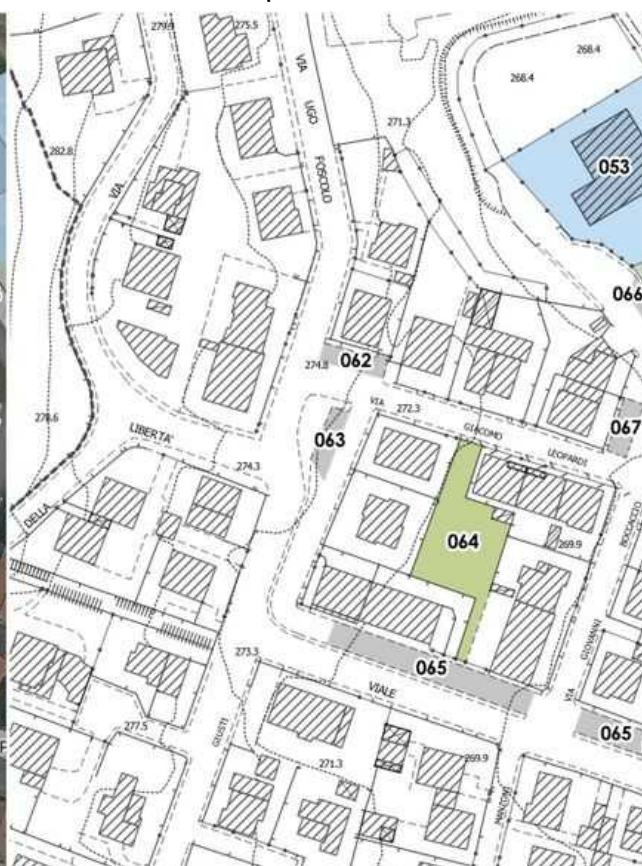
Scheda n. 064

## INFORMAZIONI GENERALI

Tav.:	PEBA.2	Rilievo: 29/09/2023
Denominazione:	Verde pubblico Viale della Libertà 1	
Indirizzo:	Viale della Libertà	Numero civico: -
Categoria:	Verde pubblico attrezzato	
Frequenza:	Bassa	Numero di piani: -



Ortofoto 2019



CTR

## VALUTAZIONE COMPLESSIVA

Stato di manutenzione:	Basso	Comfort:	Basso
Fruibilità in autonomia:	Bassa	Sicurezza:	Bassa

## ANNOTAZIONI

## ACCESSIBILITÀ COMPLESSIVA

**Superamento dislivelli:** L'area verde si trova alla stessa quota della viabilità circostante.

**Percorsi:** Non sono presenti percorsi.

**Piano di calpestio adeguato:** -

**Illuminazione adeguata:** No, presenti solo due apparecchi illuminanti.

DOCUMENTAZIONE FOTOGRAFICA



Foto 1



Foto 2



Foto 3

## Barberino

Scheda n. 065

## INFORMAZIONI GENERALI

Tav.:	PEBA.2	Rilievo: 31/08/2023
Denominazione:	Parceggio Viale della Libertà 2	
Indirizzo:	Viale della Libertà	Numero civico: -
Categoria:	Parceggi pubblici	
Frequenza:	Media	Numero di piani: -



Ortofoto 2019



CTR

## VALUTAZIONE COMPLESSIVA

Stato di manutenzione:	Alto	Comfort:	Basso
Fruibilità in autonomia:	Bassa	Sicurezza:	Bassa

## ANNOTAZIONI

## ACCESSIBILITÀ COMPLESSIVA

Numero di posti riservati adeguato: Non sono presenti posti auto riservati, ne andrebbe individuato almeno uno.

Segnaletica adeguata: -

Pavimentazione adeguata: Si

Contiguità a percorso pedonale: No

Dislivello con percorso pedonale adeguato: -

DOCUMENTAZIONE FOTOGRAFICA



Foto 1



Foto 2



Foto 3



Foto 4



Foto 5

## Barberino

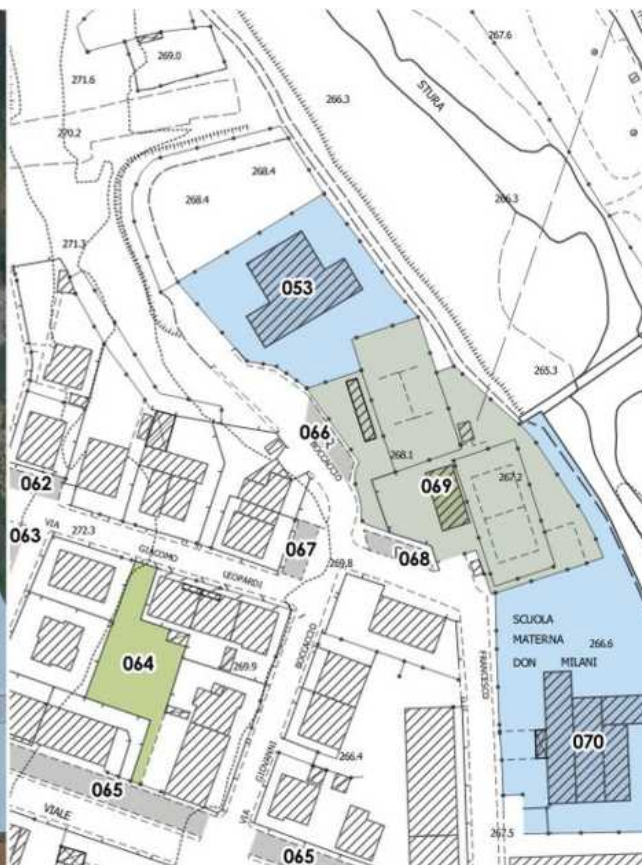
Scheda n. 066

## INFORMAZIONI GENERALI

Tav.:	PEBA.2	Rilievo: 31/08/2023
Denominazione:	Parcheggio Boccaccio 1	
Indirizzo:	Via Giovanni Boccaccio	Numero civico: -
Categoria:	Parcheggi pubblici	
Frequenza:	Alta	Numero di piani: -



Ortofoto 2019



CTR

## VALUTAZIONE COMPLESSIVA

Stato di manutenzione:	Medio	Comfort:	Medio
Fruibilità in autonomia:	Media	Sicurezza:	Media

## ANNOTAZIONI

## ACCESSIBILITÀ COMPLESSIVA

**Numero di posti riservati adeguato:** Sì, presente un posto auto riservato.

**Segnaletica adeguata:** Sì

**Pavimentazione adeguata:** Sì

**Contiguità a percorso pedonale:** I posti auto disposti a pettine sono collocati in aderenza al marciapiede, il posto auto riservato è collocato nelle immediate vicinanze degli accessi alle strutture ad uso pubblico.

**Dislivello con percorso pedonale adeguato:** Il marciapiede presenta un abbassamento.

DOCUMENTAZIONE FOTOGRAFICA



Foto 1



Foto 2



## Barberino

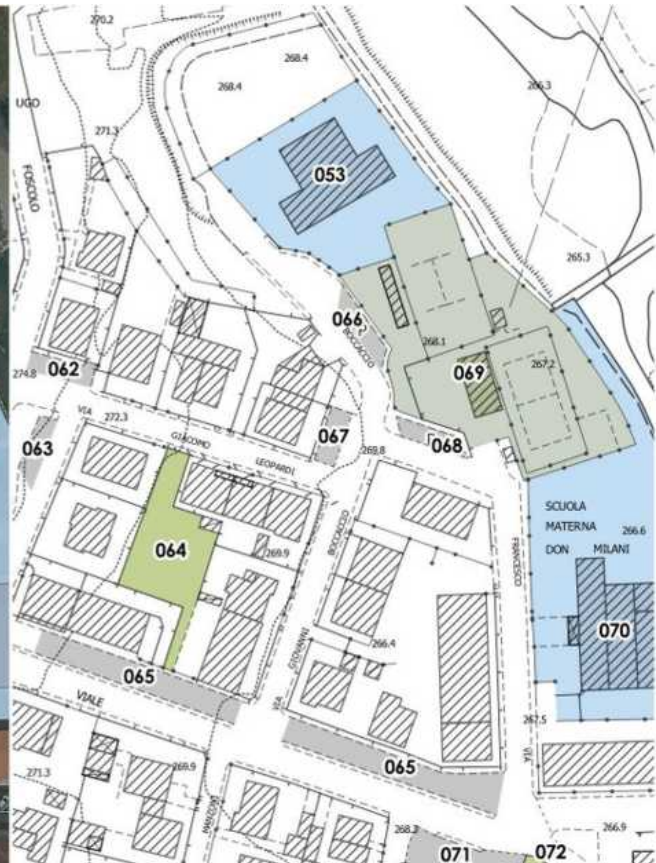
Scheda n. 067

## INFORMAZIONI GENERALI

Tav.:	PEBA.2	Rilievo: 31/08/2023
Denominazione:	Parceggio Boccaccio 2	
Indirizzo:	Via Giovanni Boccaccio	Numero civico: -
Categoria:	Parceggi pubblici	
Frequenza:	Media	Numero di piani: -



Ortofoto 2019



CTR

## VALUTAZIONE COMPLESSIVA

Stato di manutenzione:	Basso	Comfort:	Basso
Fruibilità in autonomia:	Bassa	Sicurezza:	Bassa

## ANNOTAZIONI

## ACCESSIBILITÀ COMPLESSIVA

**Numero di posti riservati adeguato:** Non sono presenti posti auto riservati.  
**Segnaletica adeguata:** -  
**Pavimentazione adeguata:** Sì  
**Contiguità a percorso pedonale:** I posti auto disposti a pettine sono collocati in aderenza al marciapiede.  
**Dislivello con percorso pedonale adeguato:** -

DOCUMENTAZIONE FOTOGRAFICA



Foto 1



Foto 2

## Barberino

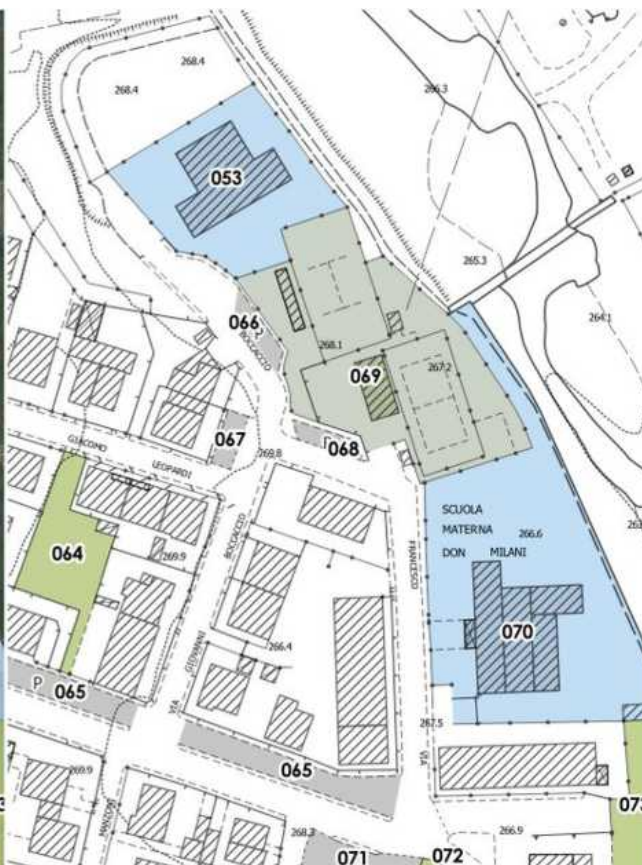
Scheda n. 068

## INFORMAZIONI GENERALI

Tav.:	PEBA.1 e PEBA.2	Rilievo: 20/11/2023
Denominazione:	Parceggio Petrarca	
Indirizzo:	Via Francesco Petrarca	Numero civico: -
Categoria:	Parceggi pubblici	
Frequenza:	Alta	Numero di piani: -



Ortofoto 2019



CTR

## VALUTAZIONE COMPLESSIVA

Stato di manutenzione:	Medio	Comfort:	Basso
Fruibilità in autonomia:	Bassa	Sicurezza:	Bassa

## ANNOTAZIONI

## ACCESSIBILITÀ COMPLESSIVA

**Numero di posti riservati adeguato:** Non sono presenti posti auto riservati, ne andrebbe individuato almeno uno vista la vicina struttura sportiva.

**Segnaletica adeguata:** -

**Pavimentazione adeguata:** Si

**Contiguità a percorso pedonale:** I posti auto disposti a pettine sono collocati in aderenza al marciapiede.

**Dislivello con percorso pedonale adeguato:** -

DOCUMENTAZIONE FOTOGRAFICA



Foto 1



Foto 2

## Barberino

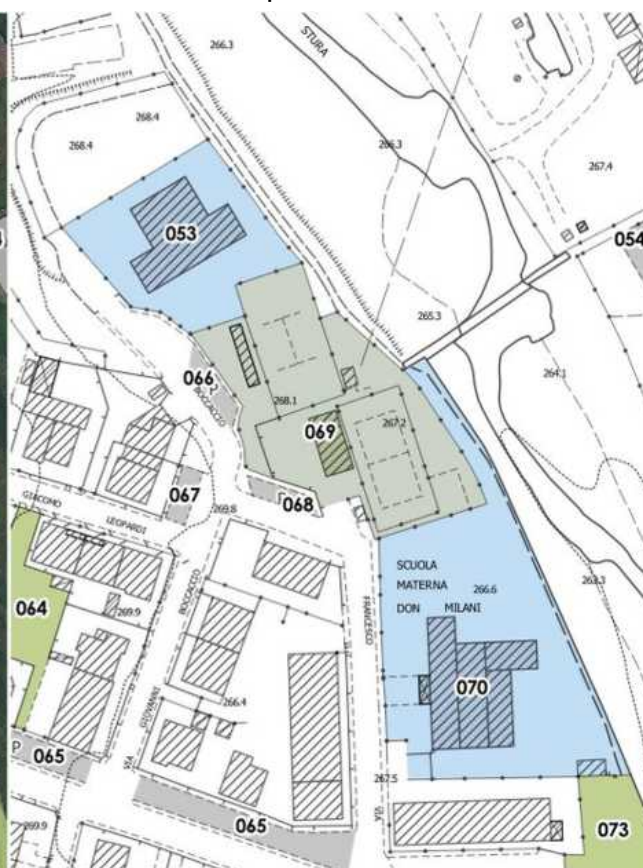
Scheda n. 069

## INFORMAZIONI GENERALI

Tav.:	PEBA.2	Rilievo:	20/10/2023
Denominazione:	Campi da tennis		
Indirizzo:	Via Giovanni Boccaccio	Numero civico:	6
Categoria:	Attrezzature e impianti sportivi		
Frequenza:	Alta	Numero di piani:	1



Ortofoto 2019



CTR

## VALUTAZIONE COMPLESSIVA

Stato di manutenzione:	Medio	Comfort:	Basso
Fruibilità in autonomia:	Medio	Sicurezza:	Basso

## ANNOTAZIONI

## ACCESSIBILITÀ COMPLESSIVA

**Percorsi esterni:** Gli spazi attrezzati ed i campi da tennis si trovano tutti al livello stradale. I percorsi sono accessibili per fondo e per pendenze.

**Parcheggi riservati:** Il parcheggio con posto auto riservato è sulla pubblica via, non è di pertinenza della struttura.

**Accessi:** Tutti gli accessi dall'esterno sono accessibili e non presentano dislivelli.

**Superamento dislivelli:** Realizzati mediante rampe e raccordi con pendenze accessibili.

**Percorsi interni:** I percorsi orizzontali interni hanno fondo adeguato.

**Servizi igienici accessibili:** Sì, uno per ogni spogliatoio.

DOCUMENTAZIONE FOTOGRAFICA



Foto 1



Foto 2



Foto 3



Foto 4



Foto 5



Foto 6

## Barberino

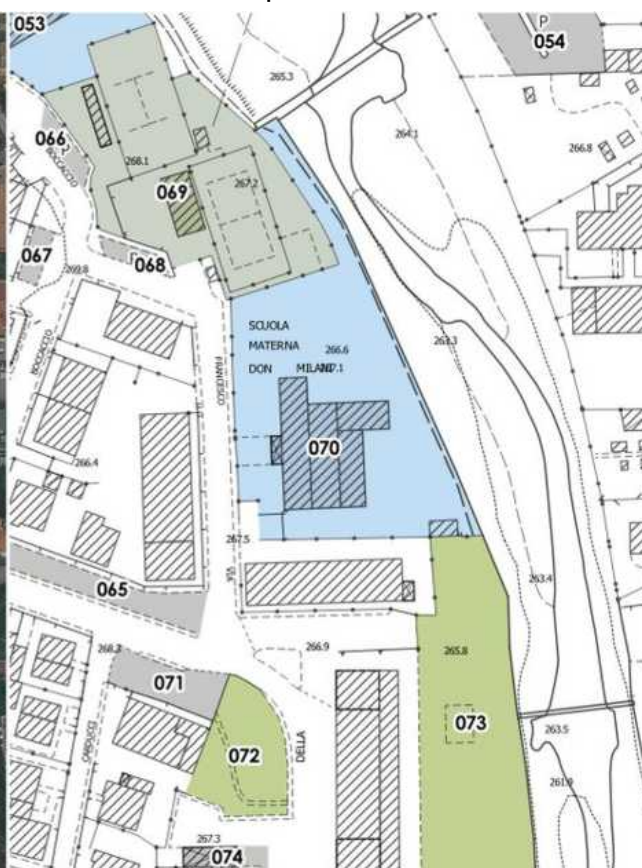
Scheda n. 070

## INFORMAZIONI GENERALI

Tav.:	PEBA.2	Rilievo:	20/10/2023
Denominazione:	Scuola dell'infanzia "Don Milani"		
Indirizzo:	Via Francesco Petrarca	Numero civico:	2
Categoria:	Educazione e istruzione		
Frequenza:	Alta	Numero di piani:	1



Ortofoto 2019



CTR

## VALUTAZIONE COMPLESSIVA

Stato di manutenzione:	Medio	Comfort:	Basso
Fruibilità in autonomia:	Medio	Sicurezza:	Basso

## ANNOTAZIONI

## ACCESSIBILITÀ COMPLESSIVA

**Percorsi esterni:** L'edificio si trova tutto a piano terra, vi si accede dalla strada attraverso un percorso realizzato con fondo adeguato ma il marciapiede sulla strada si presenta rovinato; le pendenze di percorrenza sono accessibili. Non sono presenti percorsi nel giardino.

**Parcheggi riservati:** Il parcheggio con posto auto riservato è sulla pubblica via e distante, non è di pertinenza dell'edificio.

**Accessi:** Ampio, con un gradino accessibile.

**Superamento dislivelli:** Non sono presenti dislivelli interni.

**Percorsi interni:** I percorsi orizzontali interni hanno un fondo adeguato.

**Servizi igienici accessibili:** Presente un servizio accessibile.

DOCUMENTAZIONE FOTOGRAFICA



Foto 1



Foto 2



Foto 3



Foto 4



Foto 5



Foto 6



Foto 7



Foto 8



## Barberino

Scheda n. 071

## INFORMAZIONI GENERALI

Tav.:	PEBA.2	Rilievo: 01/06/2023
Denominazione:	Parcheggio Viale della Libertà 3	
Indirizzo:	Viale della Libertà	Numero civico: -
Categoria:	Parcheggi pubblici	
Frequenza:	Media	Numero di piani: -



Ortofoto 2019



CTR

## VALUTAZIONE COMPLESSIVA

Stato di manutenzione:	Medio	Comfort:	Basso
Fruibilità in autonomia:	Media	Sicurezza:	Media

## ANNOTAZIONI

## ACCESSIBILITÀ COMPLESSIVA

**Numero di posti riservati adeguato:** Sì, è presente un posto auto riservato a persone disabili.

**Segnaletica adeguata:** Sì

**Pavimentazione adeguata:** Sì

**Contiguità a percorso pedonale:** Sì

**Dislivello con percorso pedonale adeguato:** È presente un raccordo con il marciapiede in prossimità del posto auto.

DOCUMENTAZIONE FOTOGRAFICA



Foto 1



Foto 2



Foto 3



Foto 4

## Barberino

Scheda n. 072

## INFORMAZIONI GENERALI

Tav.:	PEBA.2	Rilievo: 01/06/2023
Denominazione:	Verde pubblico Viale della Libertà 2	
Indirizzo:	Viale della Libertà	Numero civico: -
Categoria:	Verde pubblico attrezzato	
Frequenza:	Media	Numero di piani: -



Ortofoto 2019



CTR

## VALUTAZIONE COMPLESSIVA

Stato di manutenzione:	Medio	Comfort:	Medio
Fruibilità in autonomia:	Bassa	Sicurezza:	Bassa

## ANNOTAZIONI

## ACCESSIBILITÀ COMPLESSIVA

**Superamento dislivelli:** In corrispondenza degli accessi non sono presenti raccordi tra il marciapiede e la strada.

**Percorsi:** I percorsi interni non presentano dislivelli.

**Piano di calpestio adeguato:** I percorsi interni presentano fondo non adeguato. Le sedute sono raggiungibili solo percorrendo superfici inerbite.

**Illuminazione adeguata:** Sì

DOCUMENTAZIONE FOTOGRAFICA



Foto 1



Foto 2



Foto 3



Foto 4



Foto 5



Foto 6

## Barberino

Scheda n. 073

## INFORMAZIONI GENERALI

Tav.:	PEBA.2	Rilievo: 01/06/2023
Denominazione:	Verde pubblico Viale della Libertà 3	
Indirizzo:	Viale della Libertà	Numero civico: -
Categoria:	Verde pubblico attrezzato	
Frequenza:	Alta	Numero di piani: -



Ortofoto 2019



CTR

## VALUTAZIONE COMPLESSIVA

Stato di manutenzione:	Alto	Comfort:	Medio
Fruibilità in autonomia:	Media	Sicurezza:	Media

## ANNOTAZIONI

## ACCESSIBILITÀ COMPLESSIVA

**Superamento dislivelli:** L'accesso principale su Viale della Libertà non presenta dislivelli rispetto al marciapiede, mentre gli accessi secondari presenti lungo il percorso pedonale che costeggia il fiume Stura hanno un fondo non adeguato (erba).

**Percorsi:** I percorsi interni non presentano dislivelli e hanno una larghezza adeguata.

**Piano di calpestio adeguato:** I percorsi hanno fondo adeguato. La maggior parte delle sedute e tutti i cestini sono raggiungibili esclusivamente percorrendo superfici inerbite.

**Illuminazione adeguata:** Sì

DOCUMENTAZIONE FOTOGRAFICA



Foto 1



Foto 2



Foto 3



Foto 4



Foto 5



Foto 6



Foto 7



Foto 8

## Barberino

Scheda n. 074

## INFORMAZIONI GENERALI

Tav.:	PEBA.2	Rilievo:	01/06/2023
Denominazione:	Parcheggio Viale della Libertà 4		
Indirizzo:	Viale della Libertà	Numero civico:	-
Categoria:	Parcheggi pubblici		
Frequenza:	Alta	Numero di piani:	-



Ortofoto 2019



CTR

## VALUTAZIONE COMPLESSIVA

Stato di manutenzione:	Medio	Comfort:	Medio
Fruibilità in autonomia:	Media	Sicurezza:	Media

## ANNOTAZIONI

## ACCESSIBILITÀ COMPLESSIVA

**Numero di posti riservati adeguato:** Sì, sono presenti due posti auto riservati ai disabili.  
**Segnaletica adeguata:** Sì  
**Pavimentazione adeguata:** Sì  
**Contiguità a percorso pedonale:** Solo in parte.  
**Dislivello con percorso pedonale adeguato:** Mancanza di raccordo tra marciapiede e strada.

DOCUMENTAZIONE FOTOGRAFICA



Foto 1



Foto 2



Foto 3



Foto 4



Foto 5



Foto 6



## Barberino

Scheda n. 075

## INFORMAZIONI GENERALI

Tav.:	PEBA.2	Rilievo: 31/08/2023
Denominazione:	Parceggio Giusti	
Indirizzo:	Via Giuseppe Giusti	Numero civico: -
Categoria:	Parceggi pubblici	
Frequenza:	Bassa	Numero di piani: -



Ortofoto 2019



CTR

## VALUTAZIONE COMPLESSIVA

Stato di manutenzione:	Basso	Comfort:	Basso
Fruibilità in autonomia:	Bassa	Sicurezza:	Bassa

## ANNOTAZIONI

## ACCESSIBILITÀ COMPLESSIVA

**Numero di posti riservati adeguato:** Non sono presenti posti auto riservati, ne andrebbe individuato uno.

**Segnaletica adeguata:** -

**Pavimentazione adeguata:** In asfalto, in cattivo stato di manutenzione.

**Contiguità a percorso pedonale:** No

**Dislivello con percorso pedonale adeguato:** -

DOCUMENTAZIONE FOTOGRAFICA



Foto 1



Foto 2



Foto 3

## Barberino

Scheda n. 076

## INFORMAZIONI GENERALI

Tav.:	PEBA.2	Rilievo:	31/08/2023
Denominazione:	Verde pubblico Giusti		
Indirizzo:	Via Giuseppe Giusti	Numero civico:	-
Categoria:	Verde pubblico attrezzato		
Frequenza:	Bassa	Numero di piani:	-



Ortofoto 2019



CTR

## VALUTAZIONE COMPLESSIVA

Stato di manutenzione:	Basso	Comfort:	Basso
Fruibilità in autonomia:	Bassa	Sicurezza:	Bassa

## ANNOTAZIONI

## ACCESSIBILITÀ COMPLESSIVA

**Superamento dislivelli:** L'area a verde congiunge due zone del centro abitato a livelli differenti; gli accessi all'area non presentano dislivelli.

**Percorsi:** I percorsi interni presentano spesso forti dislivelli, proprio in funzione dell'altimetria dell'area.

**Piano di calpestio adeguato:** Pavimentazione realizzata in asfalto anche se a tratti in cattivo stato di manutenzione.

**Illuminazione adeguata:** No

DOCUMENTAZIONE FOTOGRAFICA



Foto 1



Foto 2



Foto 3



Foto 4



Foto 5



Foto 6



Foto 7

## Barberino

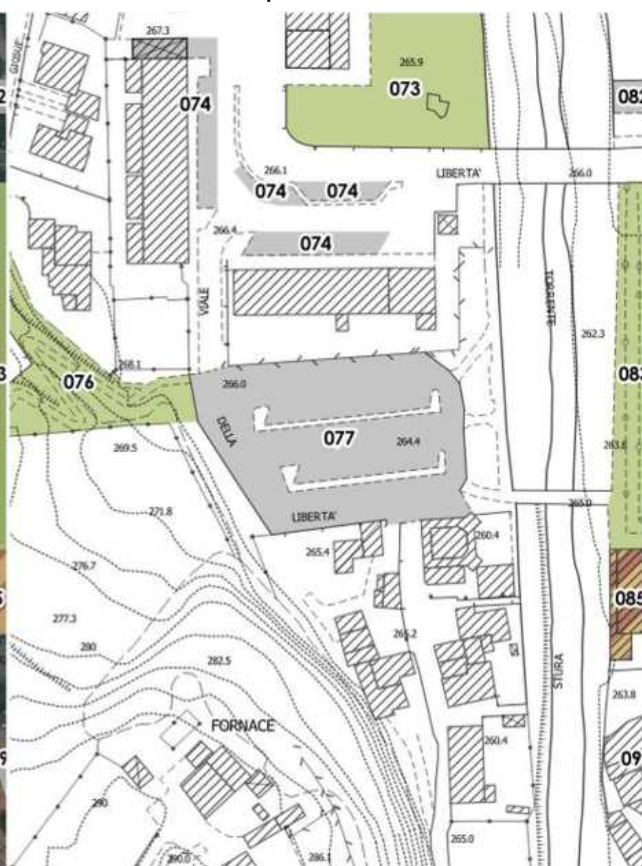
Scheda n. 077

## INFORMAZIONI GENERALI

Tav.:	PEBA.2	Rilievo:	01/06/2023
Denominazione:	Parcheggio Viale della Libertà 5		
Indirizzo:	Viale della Libertà	Numero civico:	-
Categoria:	Parcheggi pubblici		
Frequenza:	Media	Numero di piani:	-



Ortofoto 2019



CTR

## VALUTAZIONE COMPLESSIVA

Stato di manutenzione:	Medio	Comfort:	Medio
Fruibilità in autonomia:	Medio	Sicurezza:	Medio

## ANNOTAZIONI

## ACCESSIBILITÀ COMPLESSIVA

**Numero di posti riservati adeguato:** No, sono presenti due posti auto riservati a persone disabili. Ai sensi dell'articolo 9 del DPGR 41/R/2009 andrebbe individuato un ulteriore posto auto riservato.

**Segnaletica adeguata:** Si

**Pavimentazione adeguata:** Si

**Contiguità a percorso pedonale:** È presente un percorso che mediante la passerella sul fiume Stura porta ai giardini di Viale della Repubblica.

**Dislivello con percorso pedonale adeguato:** Il percorso pedonale di cui al punto precedente non si raccorda con il piano dei parcheggi.

DOCUMENTAZIONE FOTOGRAFICA



Foto 1



Foto 2



Foto 3



Foto 4



Foto 5



Foto 6

Barberino

Scheda n. 078

## INFORMAZIONI GENERALI

Rilievo: 11/07/2023

Denominazione: Pieve di San Silvestro

Indirizzo: Corso Bartolomeo Corsini

Numero civico: -

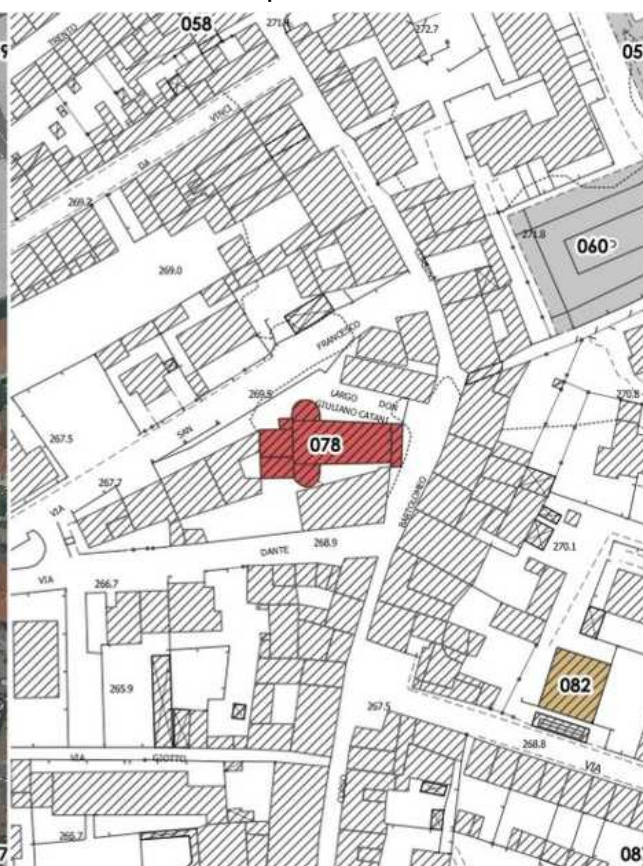
Categoria: Attrezzature religiose

Frequenza: Alta

Numero di piani: -



Ortofoto 2019



CTR

## VALUTAZIONE COMPLESSIVA

Stato di manutenzione: Alto

Comfort: Basso

Fruibilità in autonomia: Bassa

Sicurezza: Bassa

## ANNOTAZIONI

## ACCESSIBILITÀ COMPLESSIVA

**Percorsi esterni:** La chiesa si affaccia su una zona a traffico limitato, con pavimentazione compatta e omogenea, anche se in leggera pendenza.

**Parcheggi riservati:** La pieve è priva di un'area a parcheggio e non sono presenti posti auto riservati.

**Accessi:** L'accesso principale avviene dal portico, rialzato di qualche gradino dal piano stradale. È presente un accesso laterale, riservato alle persone con impedita o ridotta capacità motoria, munito di apposite rampe di raccordo con il piano stradale.

DOCUMENTAZIONE FOTOGRAFICA



Foto 1



Foto 2



Foto 3



Foto 4



Foto 5



Foto 6



Barberino

Scheda n. 079

## INFORMAZIONI GENERALI

Tav.:	PEBA.2	Rilievo: 03/07/2023
Denominazione:	Parcheggio Moro 3	
Indirizzo:	Via Aldo Moro	Numero civico: -
Categoria:	Parcheggi pubblici	
Frequenza:	Media	Numero di piani: -



Ortofoto 2019



CTR

## VALUTAZIONE COMPLESSIVA

Stato di manutenzione:	Medio	Comfort:	Basso
Fruibilità in autonomia:	Bassa	Sicurezza:	Bassa

## ANNOTAZIONI

## ACCESSIBILITÀ COMPLESSIVA

Numero di posti riservati adeguato: Si

Segnaletica adeguata: Sono presenti segnaletica verticale e orizzontale. La fascia di trasferimento non presenta larghezza adeguata.

Pavimentazione adeguata: Si

Contiguità a percorso pedonale: No

Dislivello con percorso pedonale adeguato: -

DOCUMENTAZIONE FOTOGRAFICA



Foto 1



Foto 2



Foto 3

## Barberino

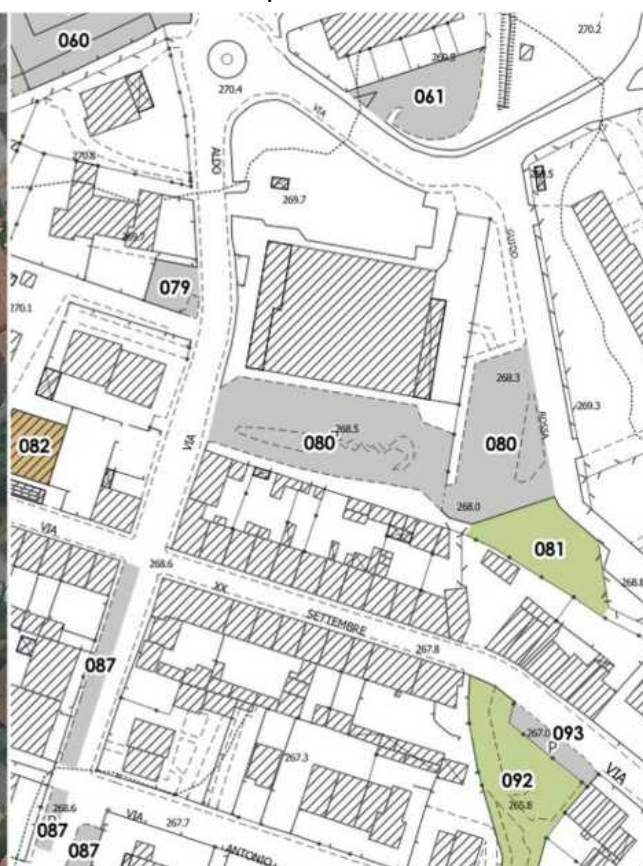
Scheda n. 080

## INFORMAZIONI GENERALI

Tav.:	PEBA.2	Rilievo:	03/07/2023
Denominazione:	Parcheggio Moro 4		
Indirizzo:	Via Aldo Moro – Via Guido Rossa	Numero civico:	-
Categoria:	Parcheggi pubblici		
Frequenza:	Alta	Numero di piani:	-



Ortofoto 2019



CTR

## VALUTAZIONE COMPLESSIVA

Stato di manutenzione:	Medio	Comfort:	Medio
Fruibilità in autonomia:	Bassa	Sicurezza:	Bassa

## ANNOTAZIONI

## ACCESSIBILITÀ COMPLESSIVA

**Numero di posti riservati adeguato:** No. Nella porzione est del parcheggio (su Via Guido Rossa) non sono presenti posti auto riservati, mentre nella porzione ovest (su Via Aldo Moro) è presente un solo posto auto riservato.

**Segnaletica adeguata:** La segnaletica orizzontale è scarsamente visibile

**Pavimentazione adeguata:** Sì

**Contiguità a percorso pedonale:** No

**Dislivello con percorso pedonale adeguato:** -

DOCUMENTAZIONE FOTOGRAFICA



Foto 1



Foto 2



Foto 3



Foto 4



Foto 5



Foto 6

## Barberino

Scheda n. 081

## INFORMAZIONI GENERALI

Tav.:	PEBA.2	Rilievo: 03/07/2023
Denominazione:	Verde pubblico Via Guido Rossa	
Indirizzo:	Via Guido Rossa	Numero civico: -
Categoria:	Verde pubblico attrezzato	
Frequenza:	Bassa	Numero di piani: -



Ortofoto 2019



CTR

## VALUTAZIONE COMPLESSIVA

Stato di manutenzione:	Basso	Comfort:	Basso
Fruibilità in autonomia:	Bassa	Sicurezza:	Bassa

## ANNOTAZIONI

## ACCESSIBILITÀ COMPLESSIVA

**Superamento dislivelli:** L'area verde è rialzata e delimitata da un cordonato di cemento.

**Percorsi:** Non sono presenti percorsi interni.

**Piano di calpestio adeguato:** Le sedute sono raggiungibili esclusivamente tramite superfici a prato.

**Illuminazione adeguata:** Sì

DOCUMENTAZIONE FOTOGRAFICA



Foto 1



Foto 2



Foto 3

Barberino

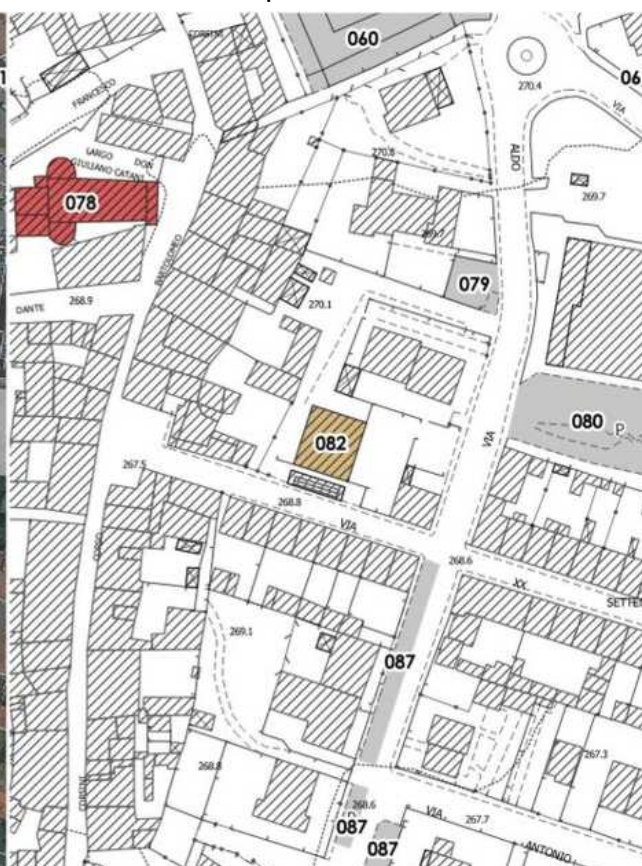
Scheda n. 082

## INFORMAZIONI GENERALI

Tav.:	PEBA.2	Rilievo:	03/07/2023
Denominazione:	Ufficio postale		
Indirizzo:	Via Venti Settembre	Numero civico:	21
Categoria:	Servizi amministrativi		
Frequenza:	-	Numero di piani:	-



Ortofoto 2019



CTR

## VALUTAZIONE COMPLESSIVA

Stato di manutenzione:	-	Comfort:	-
Fruibilità in autonomia:	-	Sicurezza:	-

## ANNOTAZIONI

L'edificio è inagibile a seguito del sisma del 9 dicembre 2019. Gli uffici postali del Capoluogo sono attualmente situati in Via della Lora.

## ACCESSIBILITÀ COMPLESSIVA

**Percorsi esterni:** L'ingresso principale dell'immobile si trova ad una quota più elevata rispetto alla strada alla quale si raccorda con dei gradini.

**Parcheggi riservati:** È presente un posto auto riservato su Via Venti Settembre di fronte all'ingresso dell'edificio.

**Accessi:** Edificio con accessibilità condizionata. Vicino al campanello del sistema di chiamata è presente un abbassamento del marciapiede.

DOCUMENTAZIONE FOTOGRAFICA



Foto 1



Foto 2



Foto 3



## Barberino

Scheda n. 083

## INFORMAZIONI GENERALI

Tav.:	PEBA.2	Rilievo:	01/06/2023
Denominazione:	Parcheggio Viale della Repubblica 5		
Indirizzo:	Viale della Repubblica	Numero civico:	-
Categoria:	Parcheggi pubblici		
Frequenza:	Media	Numero di piani:	-



Ortofoto 2019

CTR

## VALUTAZIONE COMPLESSIVA

Stato di manutenzione:	Medio	Comfort:	Basso
Fruibilità in autonomia:	Bassa	Sicurezza:	Bassa

## ANNOTAZIONI

## ACCESSIBILITÀ COMPLESSIVA

Numero di posti riservati adeguato: Non sono presenti posti auto riservati.

Segnaletica adeguata: -

Pavimentazione adeguata: Si

Contiguità a percorso pedonale: Si

Dislivello con percorso pedonale adeguato: No. Il percorso pedonale presente sul lato sud si raccorda al piano della strada con un gradino.

DOCUMENTAZIONE FOTOGRAFICA



Foto 1



Foto 2



Foto 3



Foto 4



Foto 5



Foto 6

## Barberino

Scheda n. 084

## INFORMAZIONI GENERALI

Tav.:	PEBA.2	Rilievo:	01/06/2023
Denominazione:	Verde pubblico Viale della Repubblica		
Indirizzo:	Viale della Repubblica	Numero civico:	-
Categoria:	Verde pubblico attrezzato		
Frequenza:	Media	Numero di piani:	-



Ortofoto 2019



CTR

## VALUTAZIONE COMPLESSIVA

Stato di manutenzione:	Medio	Comfort:	Medio
Fruibilità in autonomia:	Bassa	Sicurezza:	Media

## ANNOTAZIONI

## ACCESSIBILITÀ COMPLESSIVA

**Superamento dislivelli:** Sul lato nord l'area verde si raccorda al marciapiede posto lungo la strada con dei gradini. Sul lato est l'area è allo stesso livello del marciapiede. Sul lato ovest i giardini si collegano alla passerella pedonale che attraversa il fiume Stura mediante una rampa.

**Percorsi:** I percorsi interni non presentano dislivelli.

**Piano di calpestio adeguato:** I percorsi interni presentano un fondo non adeguato (ghiaia e erba).

**Illuminazione adeguata:** Sì

DOCUMENTAZIONE FOTOGRAFICA



Foto 1



Foto 2



Foto 3



Foto 4



Foto 5



Foto 6



Foto 7

**Barberino****Scheda n. 085****INFORMAZIONI GENERALI**

<b>Tav.:</b>	PEBA.2	<b>Rilievo:</b>	-
<b>Denominazione:</b>	Palazzo Comunale		
<b>Indirizzo:</b>	Viale della Repubblica	<b>Numero civico:</b>	24
<b>Categoria:</b>	Servizi amministrativi		
<b>Frequenza:</b>	-	<b>Numero di piani:</b>	-



Ortofoto 2019



CTR

**VALUTAZIONE COMPLESSIVA**

<b>Stato di manutenzione:</b>	-	<b>Comfort:</b>	-
<b>Fruibilità in autonomia:</b>	-	<b>Sicurezza:</b>	-

**ANNOTAZIONI**

A seguito del sisma del 9 dicembre 2019, il Palazzo Comunale è attualmente oggetto di interventi di miglioramento sismico, ristrutturazione impiantistica e variazione distributiva mediante abbattimento delle barriere architettoniche con installazione di ascensore.

**ACCESSIBILITÀ COMPLESSIVA**

**Percorsi esterni:** -  
**Parcheggi riservati:** -  
**Accessi:** -  
**Superamento dislivelli:** -  
**Percorsi interni:** -  
**Servizi igienici accessibili:** -

**DOCUMENTAZIONE FOTOGRAFICA**

## Barberino

Scheda n. 086A

## INFORMAZIONI GENERALI

Tav.:	PEBA.2	Rilievo:	17/08/2022
Denominazione:	Sala Consiliare		
Indirizzo:	Viale della Repubblica	Numero civico:	3/A
Categoria:	Funzione mista: Servizi amministrativi – Servizi socio-culturali e ricreativi		
Frequenza:	Media	Numero di piani:	2



Ortofoto 2019



CTR

## VALUTAZIONE COMPLESSIVA

Stato di manutenzione:	Medio	Comfort:	Medio
Fruibilità in autonomia:	Media	Sicurezza:	Media

## ANNOTAZIONI

Gli spazi di norma adibiti a Sala Consiliare e salette comunali sono stati temporaneamente convertiti in uffici comunali a seguito del sisma del 9 dicembre 2019 che ha reso inagibile il Palazzo Comunale.

## ACCESSIBILITÀ COMPLESSIVA

- Percorsi esterni:** L'edificio è dotato di marciapiede e di rampa di accesso.
- Parcheggi riservati:** L'edificio non è dotato di parcheggio riservato.
- Accessi:** Edificio con accessibilità condizionata, dotato di campanello.
- Superamento dislivelli:** L'edificio è dotato di monta-scale.
- Percorsi interni:** Non si rilevano particolari criticità.
- Servizi igienici accessibili:** L'edificio è dotato di servizi igienici accessibili al piano primo.

DOCUMENTAZIONE FOTOGRAFICA



Foto 1



Foto 2




Foto 3



Foto 4



Foto 5



Foto 6



Foto 7



Foto 8



Foto 9



## Barberino

Scheda n. 086B

## INFORMAZIONI GENERALI

Tav.:	PEBA.2	Rilievo:	31/08/2023
Denominazione:	Teatro comunale "Bartolomeo Corsini"		
Indirizzo:	Viale della Repubblica	Numero civico:	3
Categoria:	Funzione mista: Servizi amministrativi – Servizi socio-culturali e ricreativi		
Frequenza:	Media	Numero di piani:	2



Ortofoto 2019



CTR

## VALUTAZIONE COMPLESSIVA

Stato di manutenzione:	Alto	Comfort:	Medio
Fruibilità in autonomia:	Media	Sicurezza:	Media

## ANNOTAZIONI

## ACCESSIBILITÀ COMPLESSIVA

**Percorsi esterni:** L'edificio è dotato di marciapiede e di rampa di accesso.  
**Parcheggi riservati:** L'edificio non è dotato di parcheggio riservato.  
**Accessi:** Accessibile tramite rampa poiché l'ingresso è posto a un piano rialzato rispetto alla strada.  
**Superamento dislivelli:** Non sono presenti dislivelli non accessibili, la pendenza della sala è a norma.  
**Percorsi interni:** Non si rilevano particolari criticità.  
**Servizi igienici accessibili:** L'edificio è dotato di servizio igienico accessibile nell'ingresso.

DOCUMENTAZIONE FOTOGRAFICA



Foto 1



Foto 2



Foto 3



Foto 4



Foto 5



Foto 6



Foto 7



Foto 8



Foto 9

## Barberino

Scheda n. 087

## INFORMAZIONI GENERALI

Tav.:	PEBA.2	Rilievo: 03/07/2023
Denominazione:	Parcheggi Primo Maggio 1	
Indirizzo:	Viale Primo Maggio	Numero civico: -
Categoria:	Parcheggi pubblici	
Frequenza:	Alta	Numero di piani: -



Ortofoto 2019



CTR

## VALUTAZIONE COMPLESSIVA

Stato di manutenzione:	Medio	Comfort:	Medio
Fruibilità in autonomia:	Bassa	Sicurezza:	Bassa

## ANNOTAZIONI

## ACCESSIBILITÀ COMPLESSIVA

**Numero di posti riservati adeguato:** È presente un solo posto auto riservato. Andrebbe individuato un ulteriore posto auto riservato.

**Segnaletica adeguata:** Sono presenti segnaletica verticale e orizzontale. La fascia di trasferimento non presenta larghezza adeguata.

**Pavimentazione adeguata:** Sì

**Contiguità a percorso pedonale:** Sì. Il posto auto si trova in prossimità del marciapiede.

**Dislivello con percorso pedonale adeguato:** È presente una piccola rampa di raccordo tra il piano del posto auto e il marciapiede adiacente.

DOCUMENTAZIONE FOTOGRAFICA



Foto 1



Foto 2



Foto 3



Foto 4



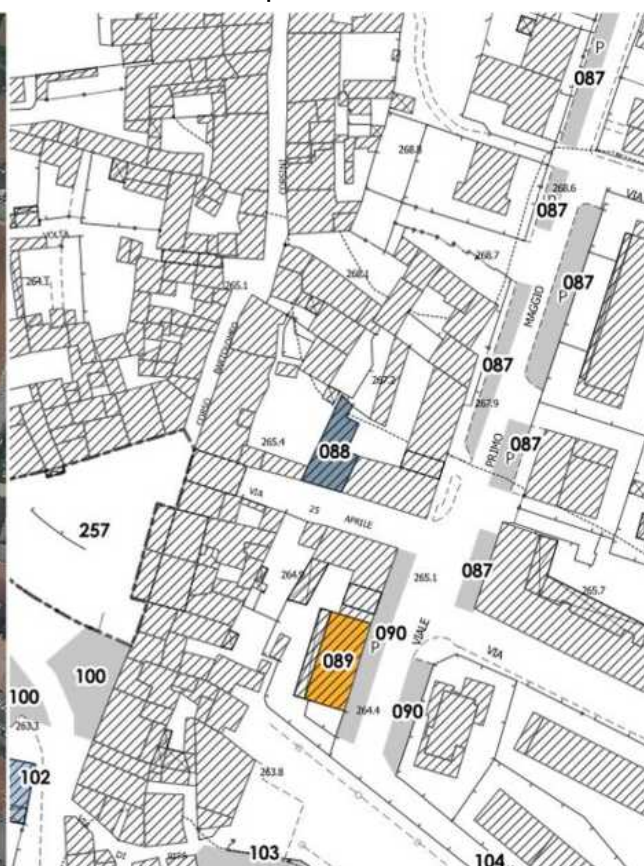
Foto 5

**Barberino****Scheda n. 088****INFORMAZIONI GENERALI**

Tav.:	PEBA.2	Rilievo: 31/08/2023
Denominazione:	Comando di Polizia Municipale	
Indirizzo:	Via Venticinque Aprile	Numero civico: 3
Categoria:	Sicurezza	
Frequenza:	Bassa	Numero di piani: -



Ortofoto 2019



CTR

**VALUTAZIONE COMPLESSIVA**

Stato di manutenzione:	Medio	Comfort:	Basso
Fruibilità in autonomia:	Bassa	Sicurezza:	Bassa

**ANNOTAZIONI****ACCESSIBILITÀ COMPLESSIVA**

**Percorsi esterni:** Il comando si affaccia direttamente sulla strada, è privo di marciapiede e di rampa di accesso.

**Parcheggi riservati:** L'edificio non è dotato di parcheggio riservato.

**Accessi:** L'ingresso è posto a un piano rialzato rispetto alla strada, sono presenti due gradini che rendono l'ingresso non accessibile.

DOCUMENTAZIONE FOTOGRAFICA



Foto 1



Foto 2



Foto 3



Foto 4



Foto 5



Foto 6

## Barberino

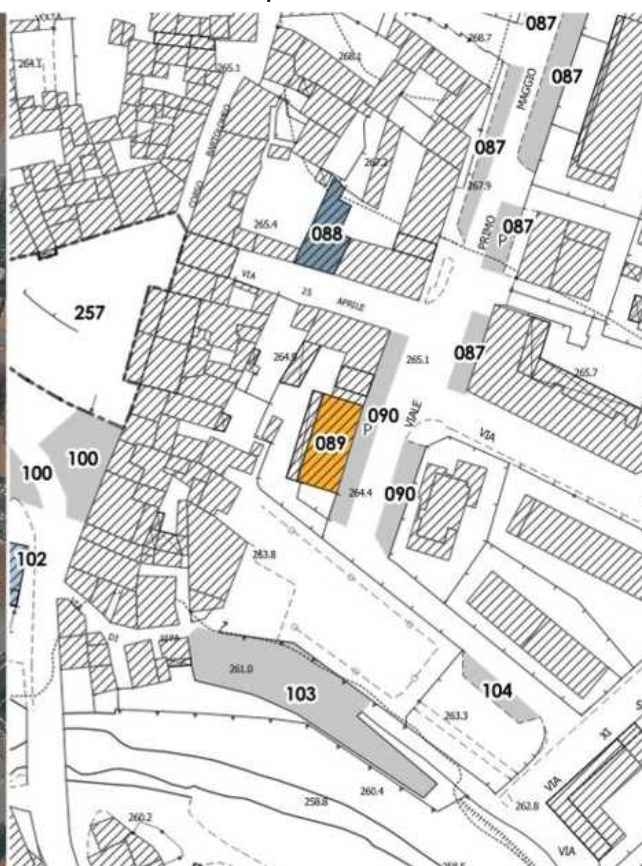
Scheda n. 089

## INFORMAZIONI GENERALI

Tav.:	PEBA.2	Rilievo:	03/07/2023
Denominazione:	ASL – Presidio Barberino di Mugello		
Indirizzo:	Viale Primo Maggio	Numero civico:	26
Categoria:	Servizi dedicati alla salute		
Frequenza:	Media	Numero di piani:	-



Ortofoto 2019



CTR

## VALUTAZIONE COMPLESSIVA

Stato di manutenzione:	Medio	Comfort:	Medio
Fruibilità in autonomia:	Medio	Sicurezza:	Media

## ANNOTAZIONI

## ACCESSIBILITÀ COMPLESSIVA

**Percorsi esterni:** L'ingresso dell'edificio è raccordato con il piano del marciapiede sia da gradini sia da una rampa. In prossimità della rampa è presente un abbassamento del marciapiede.

**Parcheggi riservati:** È presente un posto auto riservato in adiacenza al marciapiede e di fronte all'ingresso dell'edificio.

**Accessi:** Ampio e privo di gradini.

DOCUMENTAZIONE FOTOGRAFICA



Foto 1



Foto 2



Foto 3



Foto 4



Barberino

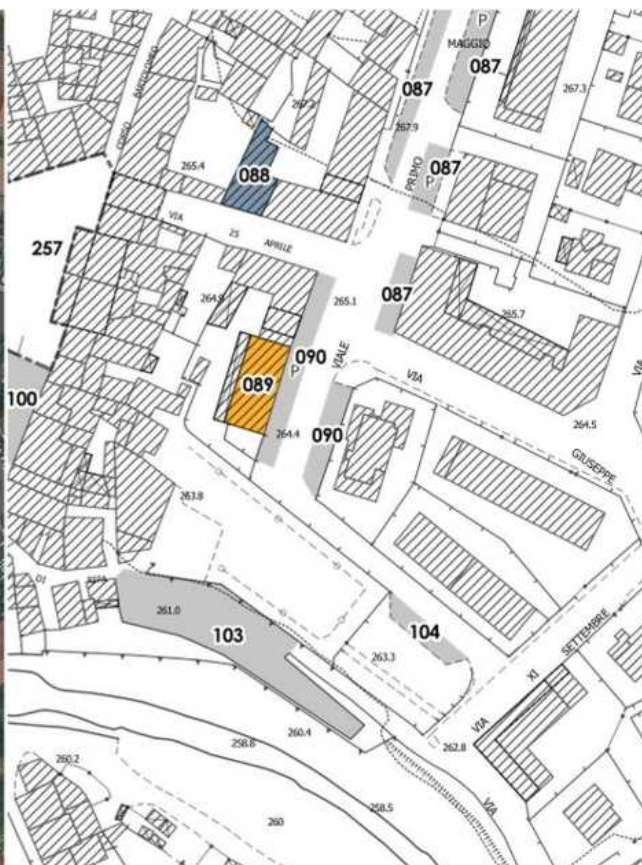
Scheda n. 090

## INFORMAZIONI GENERALI

Tav.:	PEBA.2	Rilievo: 03/07/2023
Denominazione:	Parcheggi Primo Maggio 2	
Indirizzo:	Viale Primo Maggio	Numero civico: -
Categoria:	Parcheggi pubblici	
Frequenza:	Alta	Numero di piani: -



Ortofoto 2019



CTR

## VALUTAZIONE COMPLESSIVA

Stato di manutenzione:	Alto	Comfort:	Medio
Fruibilità in autonomia:	Bassa	Sicurezza:	Bassa

## ANNOTAZIONI

## ACCESSIBILITÀ COMPLESSIVA

**Numero di posti riservati adeguato:** Sì. Sono presenti tre posti auto riservati.

**Segnaletica adeguata:** In parte. Nel posto auto riservato posto in prossimità dell'incrocio con Via Venticinque Aprile non è presente la segnaletica orizzontale che evidenzia la fascia laterale di trasferimento

**Pavimentazione adeguata:** Sì

**Contiguità a percorso pedonale:** I posti auto disposti a pettine sono collocati in aderenza al marciapiede.

**Dislivello con percorso pedonale adeguato:** Il piano stradale non è raccordato al piano del marciapiede da rampe.

DOCUMENTAZIONE FOTOGRAFICA



Foto 1



Foto 2



Foto 3

Barberino

Scheda n. 091

## INFORMAZIONI GENERALI

Tav.:	PEBA.2	Rilievo:	03/07/2023
Denominazione:	Verde Pubblico Viale del Lavoro 1		
Indirizzo:	Via del Lavoro	Numero civico:	-
Categoria:	Verde pubblico attrezzato		
Frequenza:	Media	Numero di piani:	-



Ortofoto 2019



CTR

## VALUTAZIONE COMPLESSIVA

Stato di manutenzione:	Buono	Comfort:	Medio
Fruibilità in autonomia:	Media	Sicurezza:	Media

## ANNOTAZIONI

## ACCESSIBILITÀ COMPLESSIVA

**Superamento dislivelli:** Non sono presenti dislivelli tra i percorsi interni e il marciapiede che circonda l'area verde.

**Percorsi:** In alcuni tratti i percorsi presentano una pendenza elevata.

**Piano di calpestio adeguato:** Sì. Le panchine sono posizionate su area non pavimentata.

**Illuminazione adeguata:** Sì

DOCUMENTAZIONE FOTOGRAFICA



Foto 1



Foto 2



Foto 3



Foto 4



Foto 5



Foto 6



Foto 7



Foto 8



Foto 9

## Barberino

Scheda n. 092

## INFORMAZIONI GENERALI

Tav.:	PEBA.2	Rilievo: 03/07/2023
Denominazione:	Verde Pubblico Venti Settembre 1	
Indirizzo:	Via Venti Settembre – Via Achille Grandi	Numero civico: -
Categoria:	Verde pubblico attrezzato	
Frequenza:	Media	Numero di piani: -



Ortofoto 2019



CTR

## VALUTAZIONE COMPLESSIVA

Stato di manutenzione:	Alto	Comfort:	Medio
Fruibilità in autonomia:	Bassa	Sicurezza:	Media

## ANNOTAZIONI

## ACCESSIBILITÀ COMPLESSIVA

**Superamento dislivelli:** Non sono presenti dislivelli tra i percorsi interni e il marciapiede che circonda l'area verde.

**Percorsi:** I percorsi presentano larghezza adeguata e sono in pendenza.

**Piano di calpestio adeguato:** Sì. Le sedute sono posizionate su area non pavimentata delimitata da un cordonato di cemento.

**Illuminazione adeguata:** Sì

DOCUMENTAZIONE FOTOGRAFICA



Foto 1



Foto 2



Foto 3



Foto 4



Foto 5

## Barberino

Scheda n. 093

## INFORMAZIONI GENERALI

Tav.:	PEBA.2	Rilievo: 03/07/2023
Denominazione:	Parceggio Venti Settembre 1	
Indirizzo:	Via Venti Settembre	Numero civico: -
Categoria:	Parceggi pubblici	
Frequenza:	Media	Numero di piani: -



Ortofoto 2019



CTR

## VALUTAZIONE COMPLESSIVA

Stato di manutenzione:	Basso	Comfort:	Basso
Fruibilità in autonomia:	Bassa	Sicurezza:	Bassa

## ANNOTAZIONI

## ACCESSIBILITÀ COMPLESSIVA

**Numero di posti riservati adeguato:** Sì, è presente un posto auto riservato.

**Segnaletica adeguata:** Nel posto auto riservato non è presente la segnaletica orizzontale che evidenzia la fascia laterale di trasferimento.

**Pavimentazione adeguata:** Sì

**Contiguità a percorso pedonale:** Il posto auto è collocato in aderenza al marciapiede.

**Dislivello con percorso pedonale adeguato:** Non è presente una rampa di raccordo tra il posto auto riservato ed il marciapiede.

DOCUMENTAZIONE FOTOGRAFICA



Foto 1



Foto 2



Foto 3



Foto 4



## Barberino

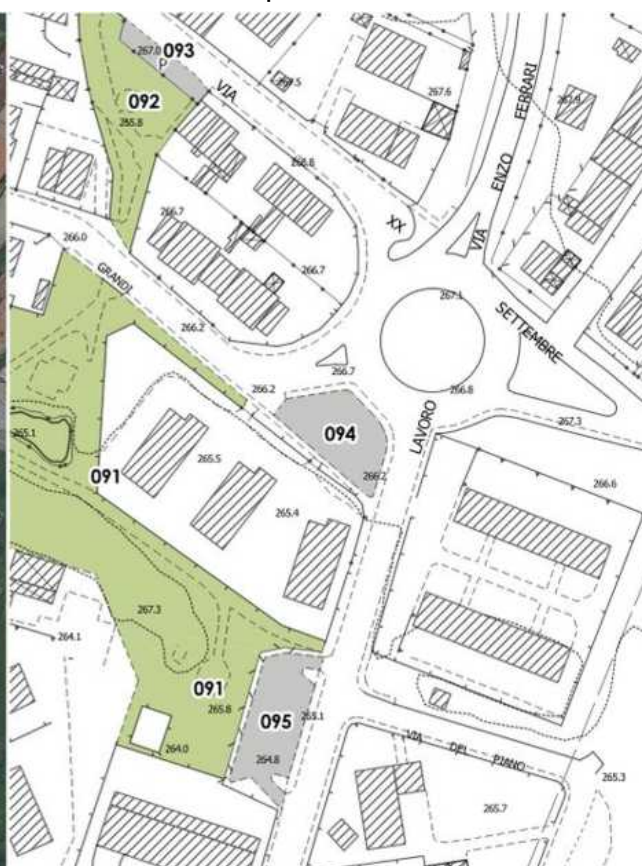
Scheda n. 094

## INFORMAZIONI GENERALI

Tav.:	PEBA.2	Rilievo: 03/07/2023
Denominazione:	Parcheggio Achille Grandi	
Indirizzo:	Via Achille Grandi	Numero civico: -
Categoria:	Parcheggi pubblici	
Frequenza:	Media	Numero di piani: -



Ortofoto 2019



CTR

## VALUTAZIONE COMPLESSIVA

Stato di manutenzione:	Basso	Comfort:	Basso
Fruibilità in autonomia:	Bassa	Sicurezza:	Bassa

## ANNOTAZIONI

## ACCESSIBILITÀ COMPLESSIVA

Numero di posti riservati adeguato: Non sono presenti posti auto riservati.

Segnaletica adeguata: -

Pavimentazione adeguata: Sì, in asfalto.

Contiguità a percorso pedonale: Sì

Dislivello con percorso pedonale adeguato: In parte, presente un abbassamento del marciapiede sul lato della strada.

DOCUMENTAZIONE FOTOGRAFICA



Foto 1



Foto 2



Foto 3



Foto 4

## Barberino

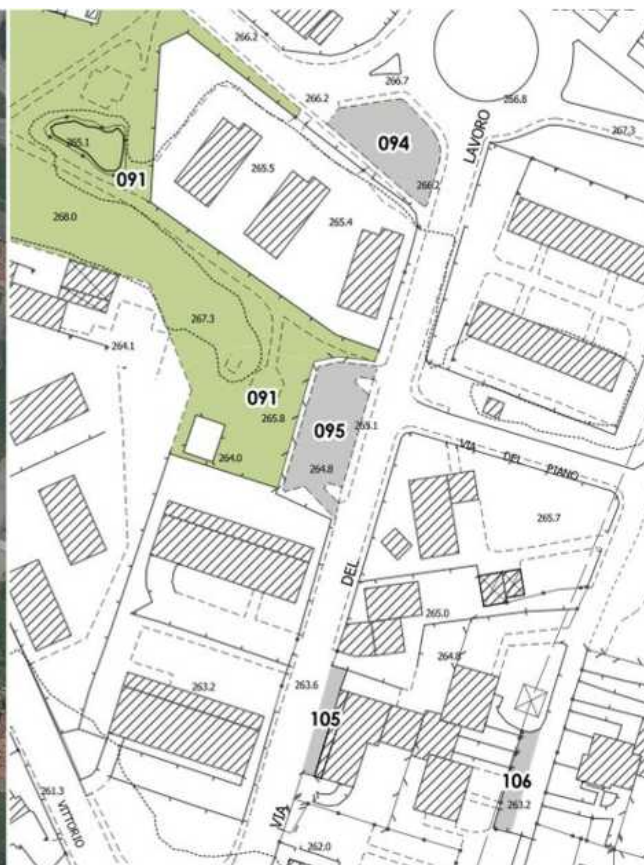
Scheda n. 095

## INFORMAZIONI GENERALI

Tav.:	PEBA.2	Rilievo:	03/07/2023
Denominazione:	Parcheggio Viale del Lavoro 1		
Indirizzo:	Viale del Lavoro	Numero civico:	-
Categoria:	Parcheggi pubblici		
Frequenza:	Media	Numero di piani:	-



Ortofoto 2019



CTR

## VALUTAZIONE COMPLESSIVA

Stato di manutenzione:	Medio	Comfort:	Basso
Fruibilità in autonomia:	Bassa	Sicurezza:	Bassa

## ANNOTAZIONI

## ACCESSIBILITÀ COMPLESSIVA

**Numero di posti riservati adeguato:** Si. È presente un posto auto riservato.  
**Segnaletica adeguata:** Si anche se la segnaletica orizzontale è da ripristinare.  
**Pavimentazione adeguata:** Si  
**Contiguità a percorso pedonale:** Si  
**Dislivello con percorso pedonale adeguato:** Non è presente un raccordo fra il piano della strada e il marciapiede.

DOCUMENTAZIONE FOTOGRAFICA



Foto 1



Foto 2



Foto 3



Foto 4

Barberino

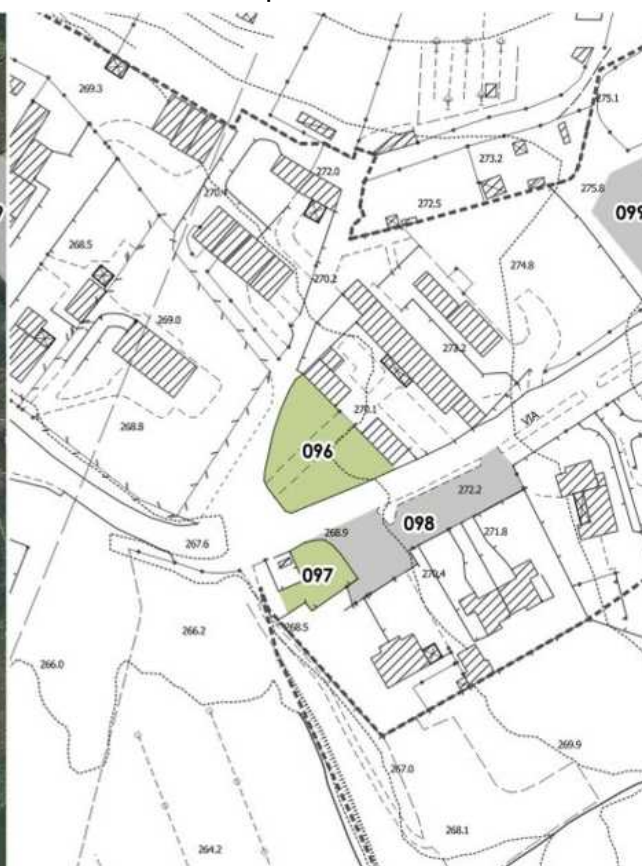
Scheda n. 096

## INFORMAZIONI GENERALI

Tav.:	PEBA.2	Rilievo: 06/09/2023
Denominazione:	Verde pubblico Venti Settembre 2	
Indirizzo:	Via Venti Settembre	Numero civico: -
Categoria:	Verde pubblico attrezzato	
Frequenza:	Bassa	Numero di piani: -



Ortofoto 2019



CTR

## VALUTAZIONE COMPLESSIVA

Stato di manutenzione:	Basso	Comfort:	Basso
Fruibilità in autonomia:	Bassa	Sicurezza:	Bassa

## ANNOTAZIONI

## ACCESSIBILITÀ COMPLESSIVA

**Superamento dislivelli:** L'area verde è rialzata e delimitata da un cordonato di cemento privo di raccordi con il sottostante piano stradale.

**Percorsi:** Non sono presenti percorsi interni.

**Piano di calpestio adeguato:** Le sedute sono posizionate su area inerbita.

**Illuminazione adeguata:** No

DOCUMENTAZIONE FOTOGRAFICA



Foto 1



Foto 2



Foto 3

Barberino

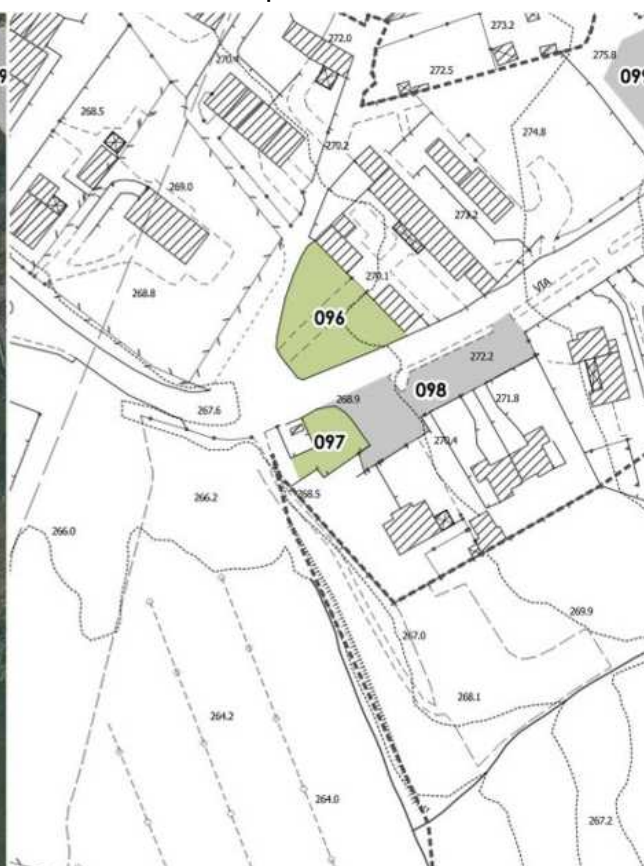
Scheda n. 097

## INFORMAZIONI GENERALI

Tav.:	PEBA.2	Rilievo: 12/09/2023
Denominazione:	Verde pubblico Venti Settembre 3	
Indirizzo:	Via Venti Settembre	Numero civico: -
Categoria:	Verde pubblico attrezzato	
Frequenza:	Bassa	Numero di piani: -



Ortofoto 2019



CTR

## VALUTAZIONE COMPLESSIVA

Stato di manutenzione:	Basso	Comfort:	Basso
Fruibilità in autonomia:	Bassa	Sicurezza:	Bassa

## ANNOTAZIONI

## ACCESSIBILITÀ COMPLESSIVA

**Superamento dislivelli:** L'area verde è rialzata e delimitata da un cordonato di cemento privo di raccordi con il sottostante piano del marciapiede, il marciapiede invece presenta un raccordo con il sottostante piano stradale.

**Percorsi:** Non sono presenti percorsi interni.

**Piano di calpestio adeguato:** Le sedute sono posizionate su area inerbata.

**Illuminazione adeguata:** No

DOCUMENTAZIONE FOTOGRAFICA



Foto 1



Foto 2



Foto 3



Barberino

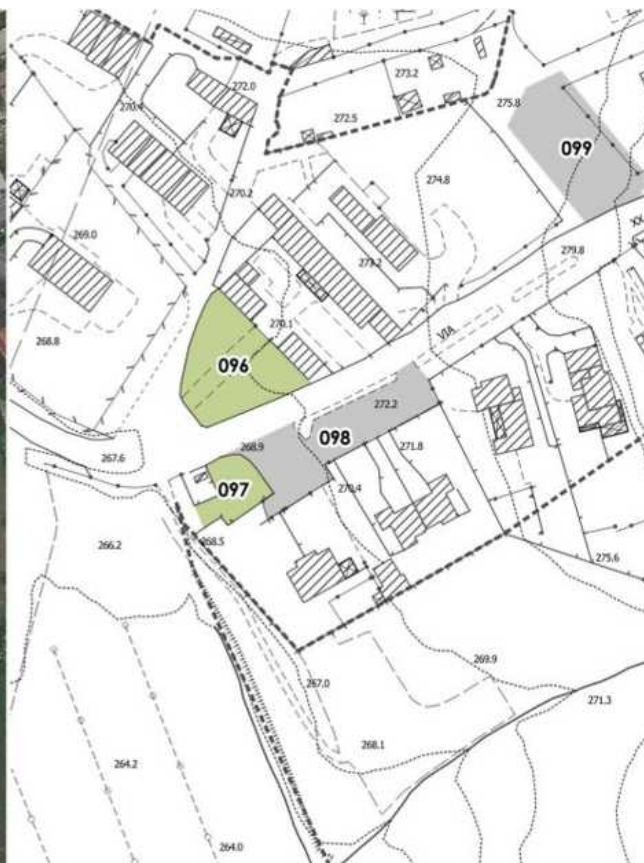
Scheda n. 098

## INFORMAZIONI GENERALI

Tav.:	PEBA.2	Rilievo: 06/09/2023
Denominazione:	Parceggio Venti Settembre 2	
Indirizzo:	Via Venti Settembre	Numero civico: -
Categoria:	Parceggi pubblici	
Frequenza:	Bassa	Numero di piani: -



Ortofoto 2019



CTR

## VALUTAZIONE COMPLESSIVA

Stato di manutenzione:	Alto	Comfort:	Medio
Fruibilità in autonomia:	Media	Sicurezza:	Media

## ANNOTAZIONI

## ACCESSIBILITÀ COMPLESSIVA

Numero di posti riservati adeguato: Si  
 Segnaletica adeguata: Si  
 Pavimentazione adeguata: Si  
 Contiguità a percorso pedonale: I posti auto disposti a pettine sono collocati in aderenza al marciapiede.  
 Dislivello con percorso pedonale adeguato: Presente un raccordo tra il marciapiede ed il piano stradale, posto a poca distanza dal posto auto.

DOCUMENTAZIONE FOTOGRAFICA



Foto 1



Foto 2



Foto 3

## Barberino

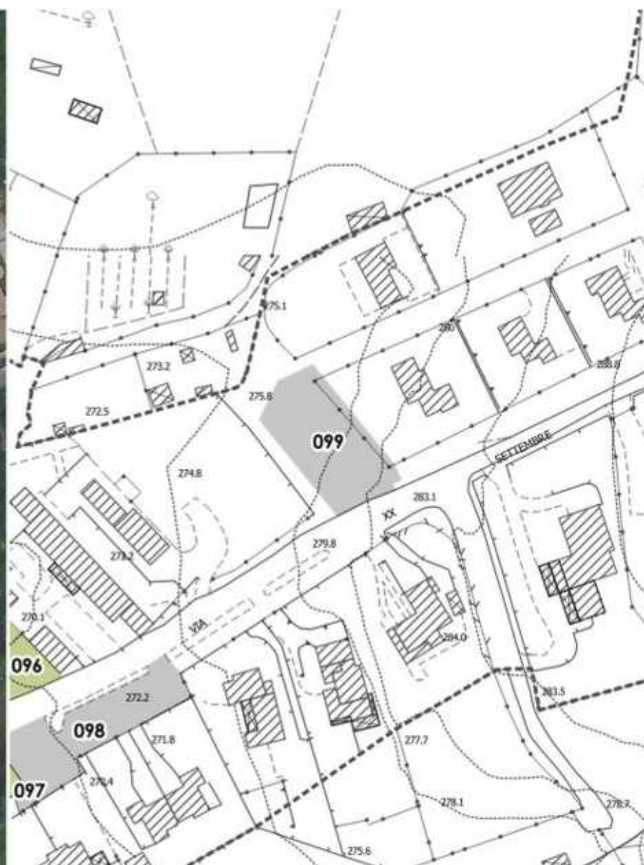
Scheda n. 099

## INFORMAZIONI GENERALI

Tav.:	PEBA.2	Rilievo: 06/09/2023
Denominazione:	Parceggio Venti Settembre 3	
Indirizzo:	Via Venti Settembre	Numero civico: -
Categoria:	Parceggi pubblici	
Frequenza:	Bassa	Numero di piani: -



Ortofoto 2019



CTR

## VALUTAZIONE COMPLESSIVA

Stato di manutenzione:	Medio	Comfort:	Medio
Fruibilità in autonomia:	Media	Sicurezza:	Media

## ANNOTAZIONI

## ACCESSIBILITÀ COMPLESSIVA

Numero di posti riservati adeguato: Sì

Segnaletica adeguata: Sì

Pavimentazione adeguata: Sì in autobloccanti.

Contiguità a percorso pedonale: I posti auto disposti a pettine sono collocati in aderenza al marciapiede.

Dislivello con percorso pedonale adeguato: Presente un raccordo tra il marciapiede ed il posto auto riservato.

DOCUMENTAZIONE FOTOGRAFICA



Foto 1



Foto 2




Foto 3

## Barberino

Scheda n. 100

## INFORMAZIONI GENERALI

Tav.:	PEBA.2	Rilievo: 31/08/2023
Denominazione:	Parceggio Piazza Cavour	
Indirizzo:	Piazza Camillo Cavour	Numero civico: -
Categoria:	Parceggi pubblici	
Frequenza:	Alta	Numero di piani: -



Ortofoto 2019



CTR

## VALUTAZIONE COMPLESSIVA

Stato di manutenzione:	Alto	Comfort:	Medio
Fruibilità in autonomia:	Media	Sicurezza:	Media

## ANNOTAZIONI

## ACCESSIBILITÀ COMPLESSIVA

**Numero di posti riservati adeguato:** Sono presenti tre posti auto riservati a persone disabili. Vista l'alta frequenza del parcheggio, le dimensioni e le numerose attività intorno, andrebbero individuati almeno altri due posti auto riservati, posti sul lato ovest della piazza.

**Segnaletica adeguata:** In parte, ad un posto auto riservato manca la segnaletica verticale ed in uno la fascia di trasferimento non è regolare.

**Pavimentazione adeguata:** Sì

**Contiguità a percorso pedonale:** Sono presenti marciapiedi accessibili adiacenti ai posti auto riservati.

**Dislivello con percorso pedonale adeguato:** Sì

DOCUMENTAZIONE FOTOGRAFICA



Foto 1



Foto 2



Foto 3



Foto 4



Foto 5



Foto 6



Foto 7



Foto 8



Foto 9

## Barberino

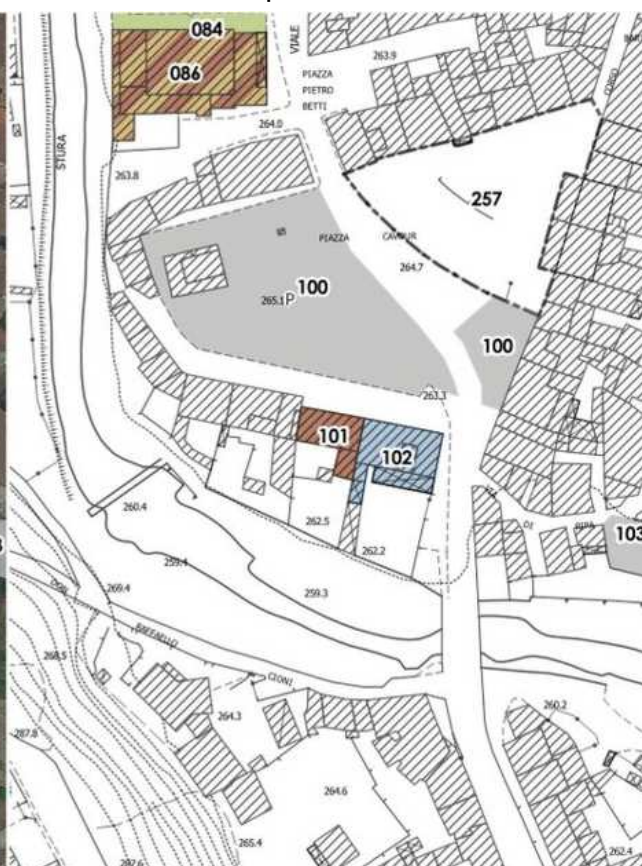
Scheda n. 101

## INFORMAZIONI GENERALI

Tav.:	PEBA.2	Rilievo:	17/08/2022
Denominazione:	Biblioteca Comunale "Padre Ernesto Balducci"		
Indirizzo:	Piazza Camillo Cavour	Numero civico:	36
Categoria:	Servizi socio-culturali e ricreativi		
Frequenza:	Alta	Numero di piani:	3



Ortofoto 2019



CTR

## VALUTAZIONE COMPLESSIVA

Stato di manutenzione:	Alto	Comfort:	Alto
Fruibilità in autonomia:	Media	Sicurezza:	Media

## ANNOTAZIONI

## ACCESSIBILITÀ COMPLESSIVA

**Percorsi esterni:** L'edificio è dotato di percorsi esterni pavimentati.

**Parcheggi riservati:** Sono presenti posteggi riservati nel parcheggio antistante su Piazza Camillo Cavour.

**Accessi:** Edificio con accessibilità condizionata. Il portone di accesso presenta un'anta semifissa che ostacola l'ingresso alla struttura e si rileva la presenza di arredo fisso davanti al campanello. L'edificio presenta ingresso a bussola.

**Superamento dislivelli:** L'edificio è dotato di ascensore.

**Percorsi interni:** Non si rilevano particolari criticità.

**Servizi igienici accessibili:** L'edificio è dotato di servizi igienici accessibili al piano primo.

DOCUMENTAZIONE FOTOGRAFICA



Foto 1



Foto 2



Foto 3



Foto 4



Foto 5



Foto 6



Foto 7



Foto 8



Foto 9



## Barberino

Scheda n. 102

## INFORMAZIONI GENERALI

Tav.:	PEBA.2	Rilievo:	17/08/2022
Denominazione:	Scuola dell'infanzia paritaria – Asilo nido "Suore Serve di Maria SS. Addolorata"		
Indirizzo:	Piazza Camillo Cavour	Numero civico:	33
Categoria:	Educazione e istruzione		
Frequenza:	Alta	Numero di piani:	-



Ortofoto 2019



CTR

## VALUTAZIONE COMPLESSIVA

Stato di manutenzione:	Medio	Comfort:	Medio
Fruibilità in autonomia:	Media	Sicurezza:	Media

## ANNOTAZIONI

## ACCESSIBILITÀ COMPLESSIVA

**Percorsi esterni:** L'asilo si affaccia su un marciapiede parallelo al parcheggio di Piazza Cavour, con pavimentazione compatta e omogenea.

**Parcheggi riservati:** Non sono presenti posti auto riservati, è abbastanza vicino il posto auto per disabili che fronteggia la biblioteca.

**Accessi:** È presente una rampa di accesso nell'ingresso secondario.

DOCUMENTAZIONE FOTOGRAFICA



Foto 1



Foto 2

## Barberino

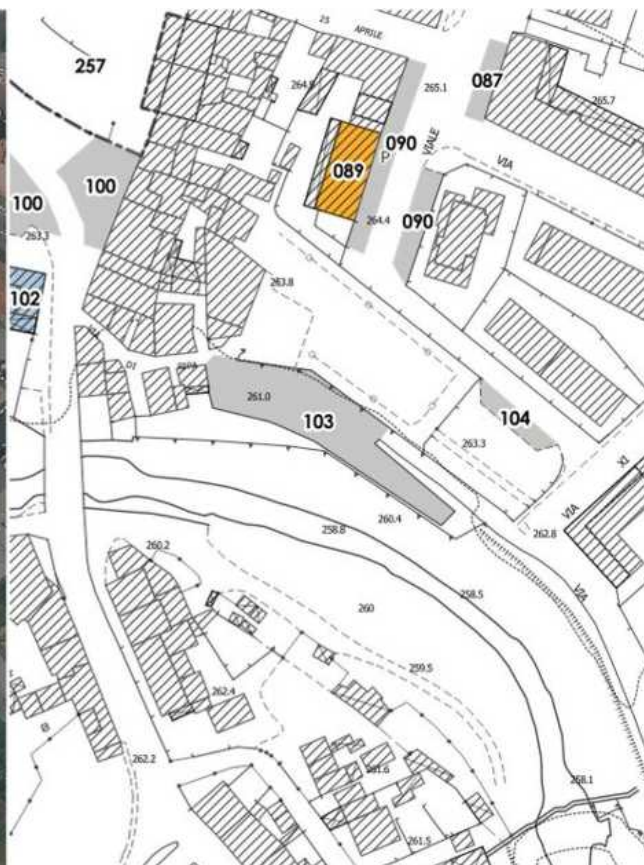
Scheda n. 103

## INFORMAZIONI GENERALI

Tav.:	PEBA.2	Rilievo: 30/08/2023
Denominazione:	Parceggio Via di Ripa	
Indirizzo:	Via di Ripa	Numero civico: -
Categoria:	Parceggi pubblici	
Frequenza:	Media	Numero di piani: -



Ortofoto 2019



CTR

## VALUTAZIONE COMPLESSIVA

Stato di manutenzione:	Basso	Comfort:	Basso
Fruibilità in autonomia:	Bassa	Sicurezza:	Bassa

## ANNOTAZIONI

## ACCESSIBILITÀ COMPLESSIVA

**Numero di posti riservati adeguato:** Non sono presenti posti auto riservati. Ne andrebbero individuati almeno due.

**Segnaletica adeguata:** -

**Pavimentazione adeguata:** No. Il parceggio non è asfaltato.

**Contiguità a percorso pedonale:** No

**Dislivello con percorso pedonale adeguato:** -

DOCUMENTAZIONE FOTOGRAFICA



Foto 1



Foto 2



Foto 3



Foto 4



Foto 5

Barberino

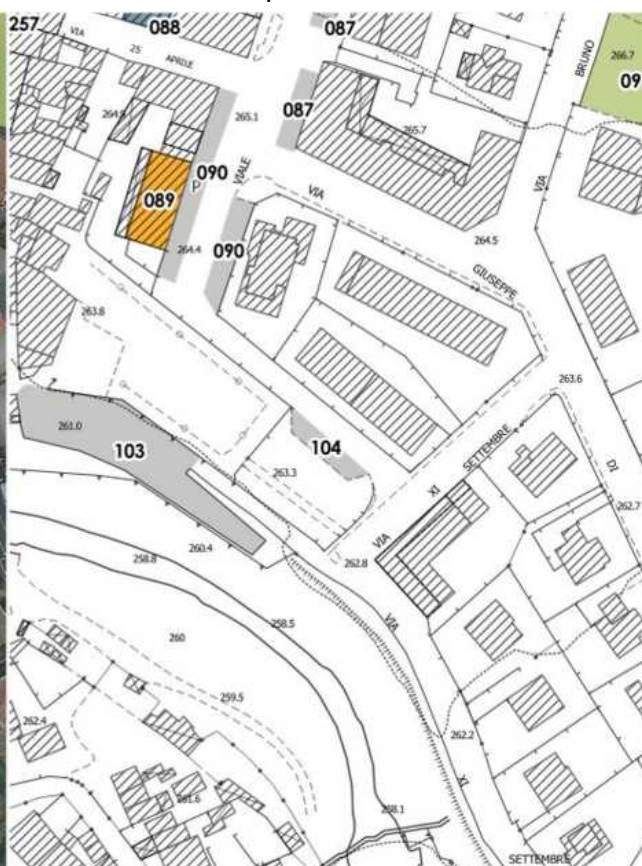
Scheda n. 104

## INFORMAZIONI GENERALI

Tav.:	PEBA.2	Rilievo: 30/08/2023
Denominazione:	Parcheggio Primo Maggio 3	
Indirizzo:	Viale Primo Maggio	Numero civico: -
Categoria:	Parcheggi pubblici	
Frequenza:	Bassa	Numero di piani: -



Ortofoto 2019



CTR

## VALUTAZIONE COMPLESSIVA

Stato di manutenzione:	Medio	Comfort:	Basso
Fruibilità in autonomia:	Media	Sicurezza:	Bassa

## ANNOTAZIONI

## ACCESSIBILITÀ COMPLESSIVA

Numero di posti riservati adeguato: Sì  
 Segnaletica adeguata: Sono presenti segnaletica verticale e orizzontale. La fascia di trasferimento non presenta misure adeguate.  
 Pavimentazione adeguata: Sì  
 Contiguità a percorso pedonale: Sì  
 Dislivello con percorso pedonale adeguato: Presente un abbassamento del marciapiede.

DOCUMENTAZIONE FOTOGRAFICA



Foto 1



Foto 2



Foto 3

Barberino

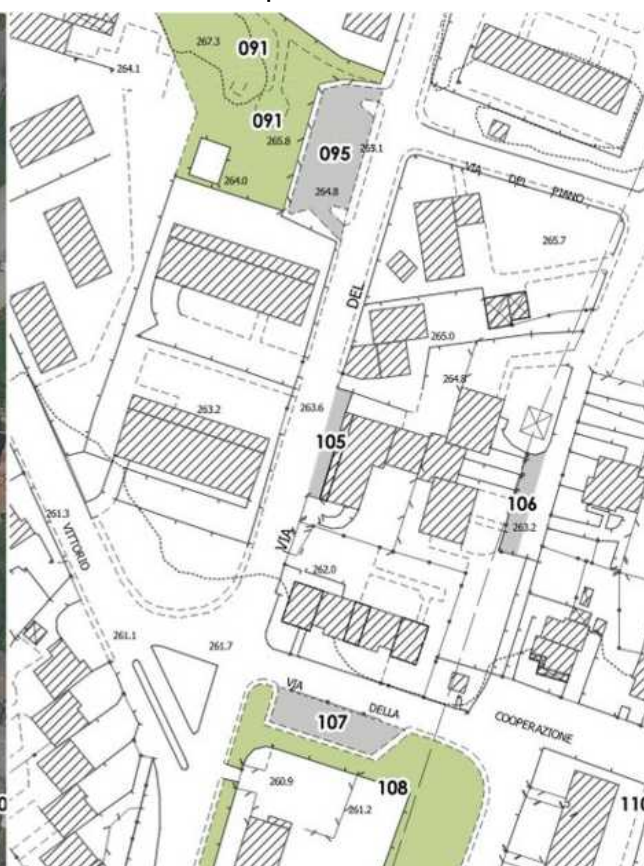
Scheda n. 105

## INFORMAZIONI GENERALI

Tav.:	PEBA.2	Rilievo: 31/08/2023
Denominazione:	Parcheggio Viale del Lavoro 2	
Indirizzo:	Viale del Lavoro	Numero civico: -
Categoria:	Parcheggi pubblici	
Frequenza:	Bassa	Numero di piani: -



Ortofoto 2019



CTR

## VALUTAZIONE COMPLESSIVA

Stato di manutenzione:	Medio	Comfort:	Basso
Fruibilità in autonomia:	Bassa	Sicurezza:	Bassa

## ANNOTAZIONI

## ACCESSIBILITÀ COMPLESSIVA

Numero di posti riservati adeguato: Non sono presenti posti auto riservati.  
 Segnaletica adeguata: -  
 Pavimentazione adeguata: Sì  
 Contiguità a percorso pedonale: I posti auto disposti a pettine sono collocati in aderenza al marciapiede.  
 Dislivello con percorso pedonale adeguato: No

DOCUMENTAZIONE FOTOGRAFICA



Foto 1



Foto 2



## Barberino

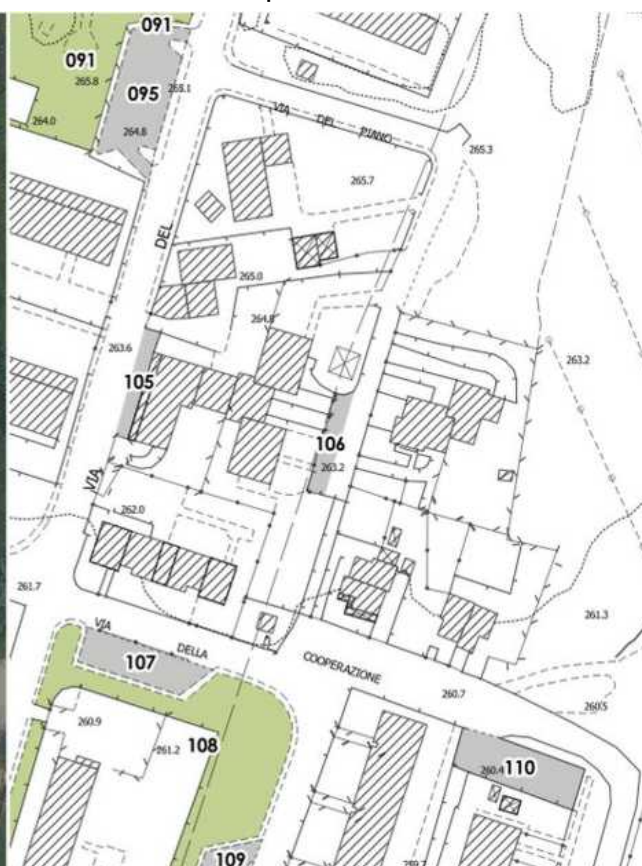
Scheda n. 106

## INFORMAZIONI GENERALI

Tav.:	PEBA.2	Rilievo: 31/08/2023
Denominazione:	Parcheggio Via del Piano	
Indirizzo:	Via del Piano	Numero civico: -
Categoria:	Parcheggi pubblici	
Frequenza:	Bassa	Numero di piani: -



Ortofoto 2019



CTR

## VALUTAZIONE COMPLESSIVA

Stato di manutenzione:	Basso	Comfort:	Basso
Fruibilità in autonomia:	Bassa	Sicurezza:	Bassa

## ANNOTAZIONI

## ACCESSIBILITÀ COMPLESSIVA

Numero di posti riservati adeguato: Non sono presenti posti auto riservati.

Segnaletica adeguata: -

Pavimentazione adeguata: No. Il parcheggio non è asfaltato.

Contiguità a percorso pedonale: No

Dislivello con percorso pedonale adeguato: -

DOCUMENTAZIONE FOTOGRAFICA



Foto 1



Foto 2



Foto 3

## Barberino

Scheda n. 107

## INFORMAZIONI GENERALI

Tav.:	PEBA.2	Rilievo: 31/08/2023
Denominazione:	Parcheggio Via della Cooperazione 1	
Indirizzo:	Via della Cooperazione	Numero civico: -
Categoria:	Parcheggi pubblici	
Frequenza:	Bassa	Numero di piani: -



Ortofoto 2019



CTR

## VALUTAZIONE COMPLESSIVA

Stato di manutenzione:	Basso	Comfort:	Basso
Fruibilità in autonomia:	Bassa	Sicurezza:	Bassa

## ANNOTAZIONI

## ACCESSIBILITÀ COMPLESSIVA

**Numero di posti riservati adeguato:** Sì, è presente un posto auto riservato a persone disabili.  
**Segnaletica adeguata:** No, la segnaletica orizzontale è completamente da ripristinare.  
**Pavimentazione adeguata:** Sì  
**Contiguità a percorso pedonale:** Sì  
**Dislivello con percorso pedonale adeguato:** È presente un raccordo con il marciapiede dietro il posto auto.

DOCUMENTAZIONE FOTOGRAFICA



Foto 1



Foto 2



Foto 3

## Barberino

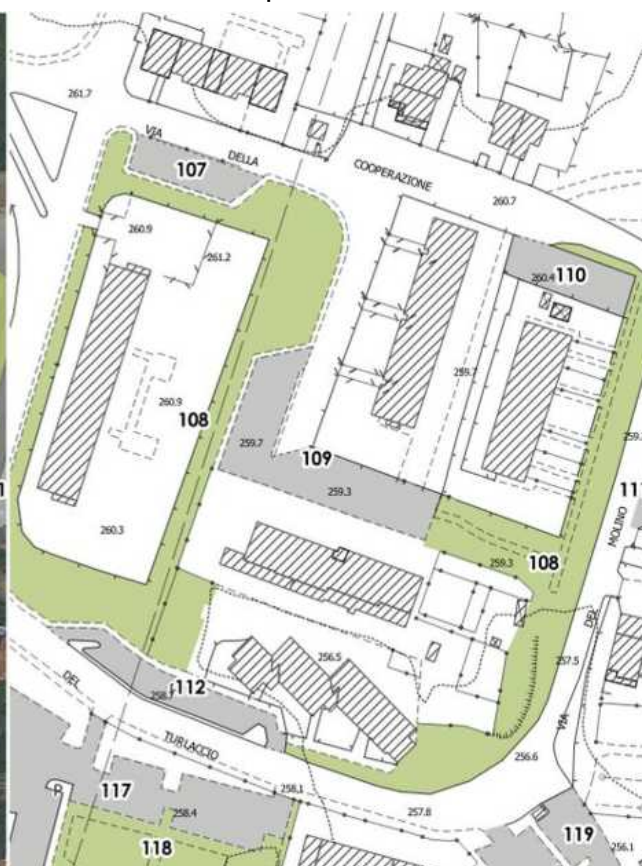
Scheda n. 108

## INFORMAZIONI GENERALI

Tav.:	PEBA.2	Rilievo: 06/09/2023
Denominazione:	Verde pubblico Via della Cooperazione	
Indirizzo:	Via della Cooperazione	Numero civico: -
Categoria:	Verde pubblico attrezzato	
Frequenza:	Bassa	Numero di piani: -



Ortofoto 2019



CTR

## VALUTAZIONE COMPLESSIVA

Stato di manutenzione:	Basso	Comfort:	Basso
Fruibilità in autonomia:	Bassa	Sicurezza:	Bassa

## ANNOTAZIONI

## ACCESSIBILITÀ COMPLESSIVA

**Superamento dislivelli:** In corrispondenza degli accessi sono presenti raccordi tra i percorsi e la strada.

**Percorsi:** I percorsi interni presentano lievi dislivelli.

**Piano di calpestio adeguato:** Non tutti i percorsi interni presentano fondo adeguato. Le sedute sono raggiungibili solo tramite superfici inerbite.

**Illuminazione adeguata:** No

DOCUMENTAZIONE FOTOGRAFICA



Foto 1



Foto 2



Foto 3



Foto 4



Foto 5



Foto 6

## Barberino

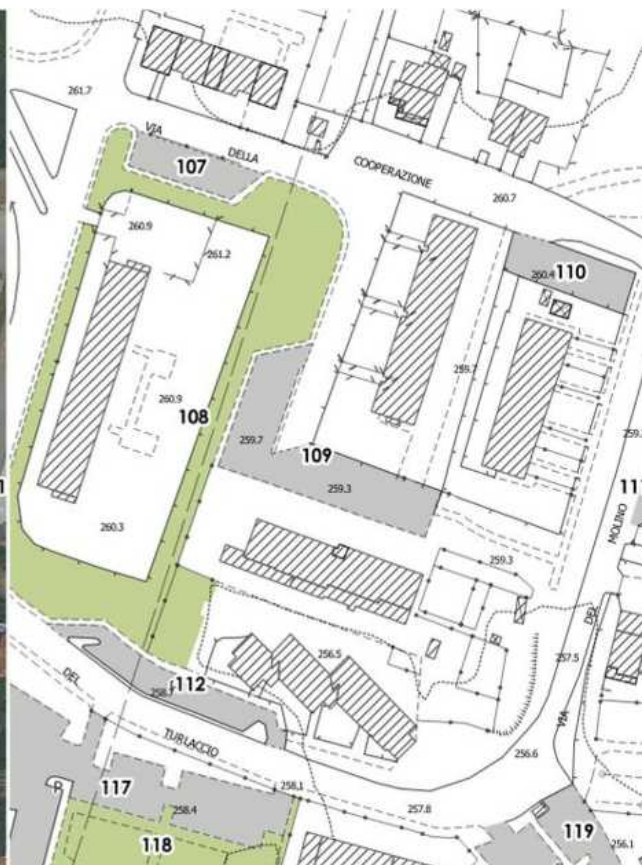
Scheda n. 109

## INFORMAZIONI GENERALI

Tav.:	PEBA.2	Rilievo: 06/09/2023
Denominazione:	Parcheggio Via della Cooperazione 2	
Indirizzo:	Via della Cooperazione	Numero civico: -
Categoria:	Parcheggi pubblici	
Frequenza:	Bassa	Numero di piani: -



Ortofoto 2019



CTR

## VALUTAZIONE COMPLESSIVA

Stato di manutenzione:	Basso	Comfort:	Basso
Fruibilità in autonomia:	Bassa	Sicurezza:	Bassa

## ANNOTAZIONI

## ACCESSIBILITÀ COMPLESSIVA

**Numero di posti riservati adeguato:** È presente un solo posto auto riservato. Andrebbe individuato un ulteriore posto auto riservato.

**Segnaletica adeguata:** No, la segnaletica orizzontale è da rifare.

**Pavimentazione adeguata:** Sì

**Contiguità a percorso pedonale:** I posti auto disposti a pettine sono collocati in aderenza al marciapiede.

**Dislivello con percorso pedonale adeguato:** Non sono presenti raccordi con il marciapiede.

DOCUMENTAZIONE FOTOGRAFICA



Foto 1



Foto 2



Foto 3



Foto 4



Foto 5



Foto 6



Barberino

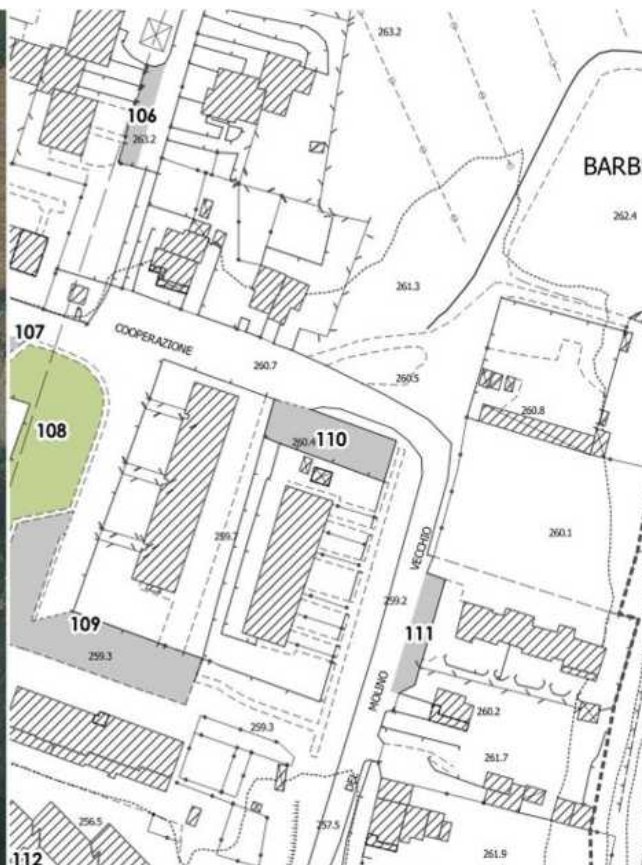
Scheda n. 110

## INFORMAZIONI GENERALI

Tav.:	PEBA.2	Rilievo: 05/09/2023
Denominazione:	Parcheggio Via della Cooperazione 3	
Indirizzo:	Via della Cooperazione	Numero civico: -
Categoria:	Parcheggi pubblici	
Frequenza:	Bassa	Numero di piani: -



Ortofoto 2019



CTR

## VALUTAZIONE COMPLESSIVA

Stato di manutenzione:	Basso	Comfort:	Basso
Fruibilità in autonomia:	Bassa	Sicurezza:	Bassa

## ANNOTAZIONI

## ACCESSIBILITÀ COMPLESSIVA

**Numero di posti riservati adeguato:** Non sono presenti posti auto riservati, ne andrebbe individuato uno.

**Segnaletica adeguata:** -

**Pavimentazione adeguata:** Si

**Contiguità a percorso pedonale:** Si

**Dislivello con percorso pedonale adeguato:** Sono presenti raccordi con la vicina area a verde.

DOCUMENTAZIONE FOTOGRAFICA



Foto 1



Foto 2



Foto 3

Barberino

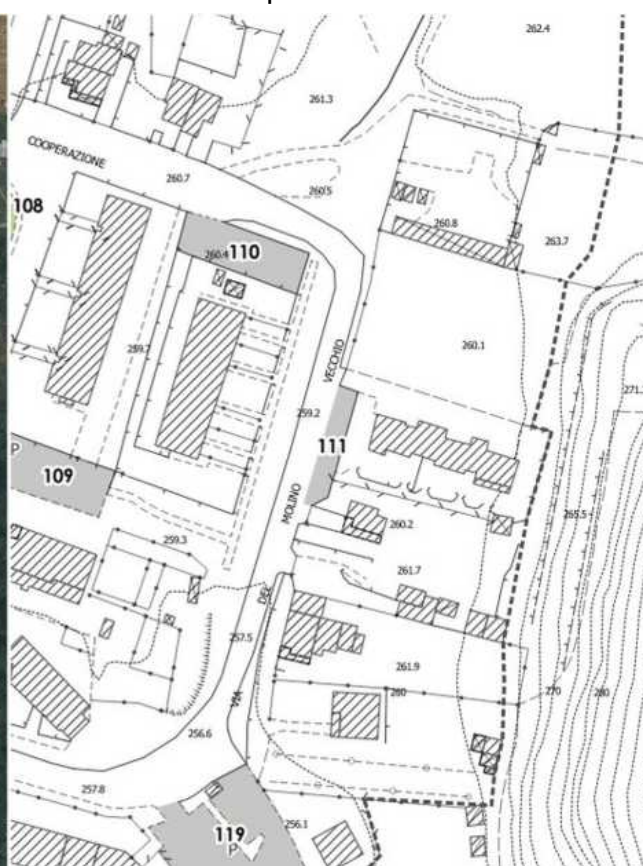
Scheda n. 111

## INFORMAZIONI GENERALI

Tav.:	PEBA.2	Rilievo: 06/09/2023
Denominazione:	Parceggio Via del Molino Vecchio	
Indirizzo:	Via del Molino Vecchio	Numero civico: -
Categoria:	Parceggi pubblici	
Frequenza:	Bassa	Numero di piani: -



Ortofoto 2019



CTR

## VALUTAZIONE COMPLESSIVA

Stato di manutenzione:	Medio	Comfort:	Basso
Fruibilità in autonomia:	Bassa	Sicurezza:	Bassa

## ANNOTAZIONI

## ACCESSIBILITÀ COMPLESSIVA

**Numero di posti riservati adeguato:** Non sono presenti posti auto riservati.  
**Segnaletica adeguata:** -  
**Pavimentazione adeguata:** Sì  
**Contiguità a percorso pedonale:** Presente marciapiede di accesso alle abitazioni vicine.  
**Dislivello con percorso pedonale adeguato:** Non sono presenti raccordi.

DOCUMENTAZIONE FOTOGRAFICA



Foto 1



Foto 2

## Barberino

Scheda n. 112

## INFORMAZIONI GENERALI

Tav.:	PEBA.2	Rilievo: 06/09/2023
Denominazione:	Parcheggio Turlaccio 1	
Indirizzo:	Via del Turlaccio	Numero civico: -
Categoria:	Parcheggi pubblici	
Frequenza:	Bassa	Numero di piani: -



Ortofoto 2019



CTR

## VALUTAZIONE COMPLESSIVA

Stato di manutenzione:	Basso	Comfort:	Basso
Fruibilità in autonomia:	Bassa	Sicurezza:	Bassa

## ANNOTAZIONI

## ACCESSIBILITÀ COMPLESSIVA

**Numero di posti riservati adeguato:** Sì. È presente un posto auto riservato.

**Segnaletica adeguata:** È presente la segnaletica verticale ma la segnaletica orizzontale è da rivedere.

**Pavimentazione adeguata:** Sì

**Contiguità a percorso pedonale:** I posti auto disposti a pettine sono collocati in aderenza al marciapiede.

**Dislivello con percorso pedonale adeguato:** Sono presenti raccordi con il marciapiede.

DOCUMENTAZIONE FOTOGRAFICA



Foto 1



Foto 2



Foto 3



Foto 4

## Barberino

Scheda n. 113

## INFORMAZIONI GENERALI

Tav.:	PEBA.2	Rilievo: 11/09/2023
Denominazione:	Parcheggi Cerreto – Vignoni	
Indirizzo:	Via del Cerreto – Via dei Vignoni	Numero civico: -
Categoria:	Parcheggi pubblici	
Frequenza:	Bassa	Numero di piani: -



Ortofoto 2019



CTR

## VALUTAZIONE COMPLESSIVA

Stato di manutenzione:	Basso	Comfort:	Basso
Fruibilità in autonomia:	Bassa	Sicurezza:	Bassa

## ANNOTAZIONI

## ACCESSIBILITÀ COMPLESSIVA

**Numero di posti riservati adeguato:** Non sono presenti posti auto riservati, ne andrebbe individuato uno.

**Segnaletica adeguata:** -

**Pavimentazione adeguata:** In asfalto, in alcuni tratti in cattivo stato di manutenzione.

**Contiguità a percorso pedonale:** I posti auto disposti a pettine sono collocati in aderenza al marciapiede.

**Dislivello con percorso pedonale adeguato:** Il piano stradale non è raccordato al piano del marciapiede con rampe o abbassamenti.

DOCUMENTAZIONE FOTOGRAFICA



Foto 1



Foto 2



Foto 3



Foto 4



Foto 5



Foto 6

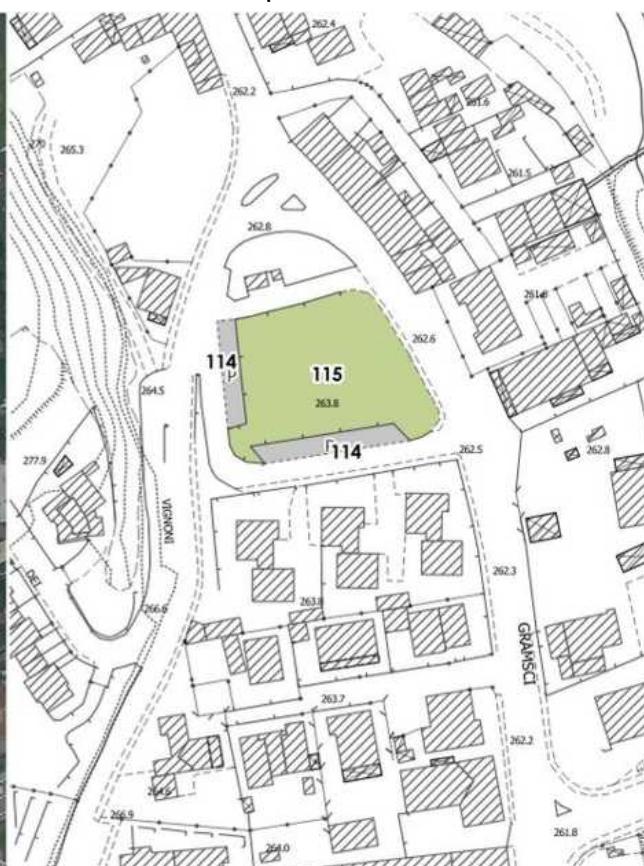


## INFORMAZIONI GENERALI

Tav.:	PEBA.2	Rilievo: 05/09/2023
Denominazione:	Parcheggi Gramsci 1	
Indirizzo:	Viale Antonio Gramsci	Numero civico: -
Categoria:	Parcheggi pubblici	
Frequenza:	Alta	Numero di piani: -



Ortofoto 2019



CTR

## VALUTAZIONE COMPLESSIVA

Stato di manutenzione:	Basso	Comfort:	Basso
Fruibilità in autonomia:	Bassa	Sicurezza:	Bassa

## ANNOTAZIONI

## ACCESSIBILITÀ COMPLESSIVA

**Numero di posti riservati adeguato:** Sì. È presente un posto auto riservato.

**Segnaletica adeguata:** La segnaletica verticale è coperta dagli alberi e la segnaletica orizzontale non evidenzia la fascia laterale di trasferimento.

**Pavimentazione adeguata:** Sì

**Contiguità a percorso pedonale:** I posti auto disposti a pettine sono collocati in aderenza alla vicina area a verde pubblico.

**Dislivello con percorso pedonale adeguato:** Il piano stradale è al pari della vicina area a verde pubblico.

DOCUMENTAZIONE FOTOGRAFICA



Foto 1



Foto 2



Foto 3



Foto 4



Foto 5

## Barberino

Scheda n. 115

## INFORMAZIONI GENERALI

Tav.:	PEBA.2	Rilievo: 05/09/2023
Denominazione:	Verde pubblico Gramsci	
Indirizzo:	Viale Antonio Gramsci	Numero civico: -
Categoria:	Verde pubblico attrezzato	
Frequenza:	Media	Numero di piani: -



Ortofoto 2019



CTR

## VALUTAZIONE COMPLESSIVA

Stato di manutenzione:	Medio	Comfort:	Medio
Fruibilità in autonomia:	Media	Sicurezza:	Bassa

## ANNOTAZIONI

## ACCESSIBILITÀ COMPLESSIVA

**Superamento dislivelli:** L'area verde si trova in parte ad una quota più elevata rispetto alla viabilità circostante. È dotata di un accesso provvisto di gradini e un secondo accesso con rampa, con una pendenza leggermente eccessiva; gli altri accessi sono al pari della strada.

**Percorsi:** Sono presenti dei percorsi in piano ed uno, che funge da accesso, in pendenza.

**Piano di calpestio adeguato:** All'interno dell'area tutti i percorsi interni hanno fondo adeguato.

**Illuminazione adeguata:** Sì

DOCUMENTAZIONE FOTOGRAFICA



Foto 1



Foto 2



Foto 3



Foto 4



Foto 5

## Barberino

Scheda n. 116

## INFORMAZIONI GENERALI

Tav.:	PEBA.2	Rilievo:	11/09/2023
Denominazione:	Verde pubblico Viale del Lavoro 2		
Indirizzo:	Viale del Lavoro	Numero civico:	-
Categoria:	Verde pubblico attrezzato		
Frequenza:	Bassa	Numero di piani:	-



Ortofoto 2019



CTR

## VALUTAZIONE COMPLESSIVA

Stato di manutenzione:	Medio	Comfort:	Medio
Fruibilità in autonomia:	Media	Sicurezza:	Bassa

## ANNOTAZIONI

## ACCESSIBILITÀ COMPLESSIVA

**Superamento dislivelli:** Sono presenti lievi dislivelli tra i percorsi interni e il marciapiede che circonda l'area verde.

**Percorsi:** In alcuni tratti i percorsi presentano una lieve pendenza.

**Piano di calpestio adeguato:** Sì

**Illuminazione adeguata:** Sì

DOCUMENTAZIONE FOTOGRAFICA



Foto 1



Foto 2



Foto 3



Foto 4



Foto 5

## Barberino

Scheda n. 117

## INFORMAZIONI GENERALI

Tav.:	PEBA.2	Rilievo: 05/09/2023
Denominazione:	Parcheggio Turlaccio 2	
Indirizzo:	Via del Turlaccio	Numero civico: -
Categoria:	Parcheggi pubblici	
Frequenza:	Bassa	Numero di piani: -



Ortofoto 2019



CTR

## VALUTAZIONE COMPLESSIVA

Stato di manutenzione:	Basso	Comfort:	Medio
Fruibilità in autonomia:	Media	Sicurezza:	Bassa

## ANNOTAZIONI

## ACCESSIBILITÀ COMPLESSIVA

**Numero di posti riservati adeguato:** Sì. Sono presenti quattro posti auto riservati.

**Segnaletica adeguata:** No. La segnaletica orizzontale è da ripristinare ed in un posto auto è da individuare la fascia di trasferimento.

**Pavimentazione adeguata:** In parte, alcuni posti auto riservati hanno pavimentazione in autobloccanti, altri in blocchi di grigliato erboso.

**Contiguità a percorso pedonale:** Ci sono percorsi pedonali che consentono l'accesso all'area a verde adiacente ed alle abitazioni limitrofe.

**Dislivello con percorso pedonale adeguato:** Il piano stradale è raccordato al piano del marciapiede tramite rampe.

DOCUMENTAZIONE FOTOGRAFICA



Foto 1



Foto 2



Foto 3



Foto 4



Foto 5



Foto 6



Foto 7



Foto 8



Foto 9



## Barberino

Scheda n. 118

## INFORMAZIONI GENERALI

Tav.:	PEBA.2	Rilievo: 05/09/2023
Denominazione:	Verde pubblico Turlaccio	
Indirizzo:	Via del Turlaccio	Numero civico: -
Categoria:	Verde pubblico attrezzato	
Frequenza:	Bassa	Numero di piani: -



Ortofoto 2019



CTR

## VALUTAZIONE COMPLESSIVA

Stato di manutenzione:	Medio	Comfort:	Basso
Fruibilità in autonomia:	Bassa	Sicurezza:	Bassa

## ANNOTAZIONI

All'interno di questa area a verde si svolge una parte del percorso della pista eco turistica "Il Sentiero delle Atlete" percorribile sia a piedi che in bicicletta, che collega Barberino al Lago di Bilancino.

## ACCESSIBILITÀ COMPLESSIVA

**Superamento dislivelli:** Le aree inerbite sono lievemente rialzate e delimitate da un cordonato di cemento.

**Percorsi:** I percorsi interni presentano lievi dislivelli accessibili. Le attrezzature di gioco ed alcune panchine non hanno percorsi di accesso.

**Piano di calpestio adeguato:** I percorsi interni presentano un fondo adeguato.

**Illuminazione adeguata:** Sì

DOCUMENTAZIONE FOTOGRAFICA



Foto 1



Foto 2



Foto 3



Foto 4



Foto 5



Foto 6



Foto 7



Foto 8



Foto 9

## Barberino

Scheda n. 119

## INFORMAZIONI GENERALI

Tav.:	PEBA.2	Rilievo: 05/09/2023
Denominazione:	Parcheggio Turlaccio 3	
Indirizzo:	Via del Turlaccio	Numero civico: -
Categoria:	Parcheggi pubblici	
Frequenza:	Bassa	Numero di piani: -



Ortofoto 2019



CTR

## VALUTAZIONE COMPLESSIVA

Stato di manutenzione:	Basso	Comfort:	Basso
Fruibilità in autonomia:	Bassa	Sicurezza:	Bassa

## ANNOTAZIONI

## ACCESSIBILITÀ COMPLESSIVA

**Numero di posti riservati adeguato:** Sì. È presente un posto auto riservato.  
**Segnaletica adeguata:** In parte. La segnaletica orizzontale risulta poco visibile.  
**Pavimentazione adeguata:** Sì. Pavimentazione in autobloccanti.  
**Contiguità a percorso pedonale:** Sì. Disposto lungo il marciapiede di accesso alle abitazioni.  
**Dislivello con percorso pedonale adeguato:** Presente un abbassamento del livello del marciapiede.

DOCUMENTAZIONE FOTOGRAFICA



Foto 1



Foto 2



Foto 3



Foto 4



Foto 5



Foto 6

## Barberino

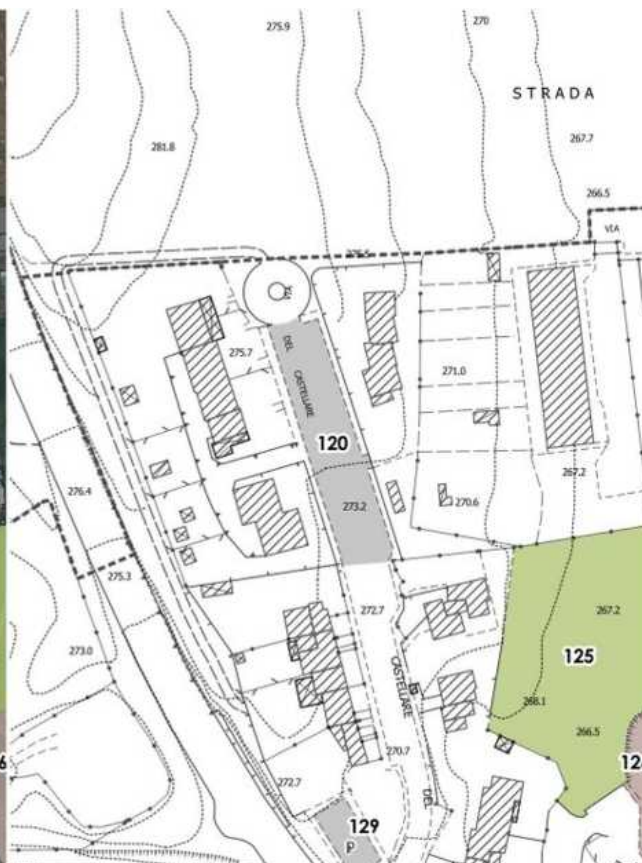
Scheda n. 120

## INFORMAZIONI GENERALI

Tav.:	PEBA.2	Rilievo:	05/10/2023
Denominazione:	Parceggio Castellare 1		
Indirizzo:	Via del Castellare	Numero civico:	-
Categoria:	Parceggi pubblici		
Frequenza:	Bassa	Numero di piani:	-



Ortofoto 2019



CTR

## VALUTAZIONE COMPLESSIVA

Stato di manutenzione:	Basso	Comfort:	Basso
Fruibilità in autonomia:	Bassa	Sicurezza:	Bassa

## ANNOTAZIONI

## ACCESSIBILITÀ COMPLESSIVA

**Numero di posti riservati adeguato:** Non sono presenti posti auto riservati, ne andrebbe individuato almeno uno.

**Segnaletica adeguata:** -

**Pavimentazione adeguata:** Sì

**Contiguità a percorso pedonale:** I posti auto sono disposti sia a pettine che lungo i marciapiedi.

**Dislivello con percorso pedonale adeguato:** Sono presenti degli abbassamenti dei marciapiedi.

DOCUMENTAZIONE FOTOGRAFICA



Foto 1



Foto 2



Foto 3



Foto 4



Foto 5

## Barberino

Scheda n. 121

## INFORMAZIONI GENERALI

Tav.:	PEBA.2	Rilievo: 05/10/2023
Denominazione:	Parcheggio Vespucci 1	
Indirizzo:	Via Amerigo Vespucci	Numero civico: -
Categoria:	Parcheggi pubblici	
Frequenza:	Media	Numero di piani: -



Ortofoto 2019



CTR

## VALUTAZIONE COMPLESSIVA

Stato di manutenzione:	Medio	Comfort:	Basso
Fruibilità in autonomia:	Bassa	Sicurezza:	Bassa

## ANNOTAZIONI

## ACCESSIBILITÀ COMPLESSIVA

**Numero di posti riservati adeguato:** Non sono presenti posti auto riservati. Ne andrebbe individuato almeno uno.

**Segnaletica adeguata:** -

**Pavimentazione adeguata:** Sì

**Contiguità a percorso pedonale:** I posti auto disposti a pettine sono collocati in aderenza al marciapiede.

**Dislivello con percorso pedonale adeguato:** No

DOCUMENTAZIONE FOTOGRAFICA



Foto 1



Foto 2



Foto 3



## Barberino

Scheda n. 122

## INFORMAZIONI GENERALI

Tav.:	PEBA.2	Rilievo: 05/10/2023
Denominazione:	Verde pubblico Via Flavio Gioia 1	
Indirizzo:	Via Flavio Gioia	Numero civico: -
Categoria:	Verde pubblico attrezzato	
Frequenza:	Bassa	Numero di piani: -



Ortofoto 2019



CTR

## VALUTAZIONE COMPLESSIVA

Stato di manutenzione:	Basso	Comfort:	Basso
Fruibilità in autonomia:	Bassa	Sicurezza:	Bassa

## ANNOTAZIONI

## ACCESSIBILITÀ COMPLESSIVA

**Superamento dislivelli:** Le aree inerbite sono delimitate da un cordonato di cemento quasi al pari del marciapiede.

**Percorsi:** Non sono presenti percorsi interni, le panchine si affacciano sul marciapiede.

**Piano di calpestio adeguato:** -

**Illuminazione adeguata:** No

DOCUMENTAZIONE FOTOGRAFICA



Foto 1



Foto 2

## Barberino

Scheda n. 123

## INFORMAZIONI GENERALI

Tav.:	PEBA.2	Rilievo: 05/10/2023
Denominazione:	Parcheggio Via Flavio Gioia	
Indirizzo:	Via Flavio Gioia	Numero civico: -
Categoria:	Parcheggi pubblici	
Frequenza:	Bassa	Numero di piani: -



Ortofoto 2019



CTR

## VALUTAZIONE COMPLESSIVA

Stato di manutenzione:	Basso	Comfort:	Basso
Fruibilità in autonomia:	Bassa	Sicurezza:	Bassa

## ANNOTAZIONI

## ACCESSIBILITÀ COMPLESSIVA

**Numero di posti riservati adeguato:** Presente un posto auto riservato.  
**Segnaletica adeguata:** No. Segnaletica orizzontale da ripristinare.  
**Pavimentazione adeguata:** Sì  
**Contiguità a percorso pedonale:** I posti auto disposti a pettine sono collocati in aderenza al marciapiede.  
**Dislivello con percorso pedonale adeguato:** Presente un abbassamento del marciapiede.

DOCUMENTAZIONE FOTOGRAFICA



Foto 1



Foto 2



Foto 3



Foto 4

## Barberino

Scheda n. 124

## INFORMAZIONI GENERALI

Tav.:	PEBA.2	Rilievo: 05/10/2023
Denominazione:	Verde pubblico Via Flavio Gioia 2	
Indirizzo:	Via Flavio Gioia	Numero civico: -
Categoria:	Verde pubblico attrezzato	
Frequenza:	Bassa	Numero di piani: -



Ortofoto 2019



CTR

## VALUTAZIONE COMPLESSIVA

Stato di manutenzione:	Basso	Comfort:	Basso
Fruibilità in autonomia:	Bassa	Sicurezza:	Bassa

## ANNOTAZIONI

## ACCESSIBILITÀ COMPLESSIVA

**Superamento dislivelli:** Le aree inerbite sono rialzate e delimitate da un cordonato di cemento.  
**Percorsi:** Il percorso interno non presenta dislivelli. Le panchine sono poste sopra la delimitazione cordonata.  
**Piano di calpestio adeguato:** I percorsi interni presentano un fondo adeguato.  
**Illuminazione adeguata:** No

DOCUMENTAZIONE FOTOGRAFICA



Foto 1



Foto 2



Foto 3

## Barberino

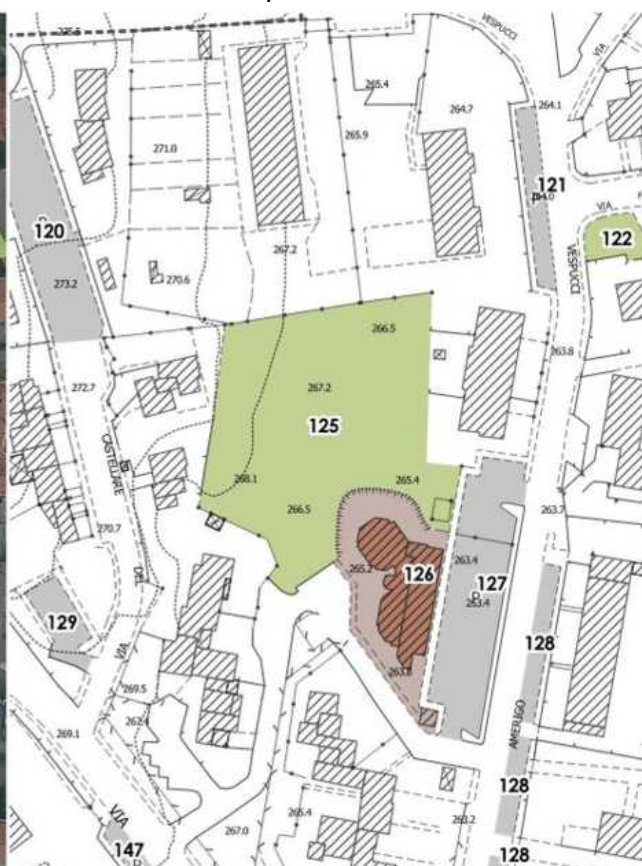
Scheda n. 125

## INFORMAZIONI GENERALI

Tav.:	PEBA.2	Rilievo: 05/10/2023
Denominazione:	Verde pubblico Vespucci	
Indirizzo:	Via Amerigo Vespucci	Numero civico: -
Categoria:	Verde pubblico attrezzato	
Frequenza:	Media	Numero di piani: -



Ortofoto 2019



CTR

## VALUTAZIONE COMPLESSIVA

Stato di manutenzione:	Medio	Comfort:	Basso
Fruibilità in autonomia:	Bassa	Sicurezza:	Bassa

## ANNOTAZIONI

## ACCESSIBILITÀ COMPLESSIVA

**Superamento dislivelli:** L'area è disposta su un pendio, ci sono importanti dislivelli; le aree inerbite sono delimitate da un cordonato di cemento.

**Percorsi:** I percorsi interni hanno pendenze non accessibili e larghezza limitata. I giochi ed alcune panchine non hanno percorsi di accesso.

**Piano di calpestio adeguato:** I percorsi interni presentano un fondo adeguato.

**Illuminazione adeguata:** Sì

DOCUMENTAZIONE FOTOGRAFICA



Foto 1



Foto 2



Foto 3



Foto 4



Foto 5



Foto 6



Foto 7



Foto 8



Foto 9



## Barberino

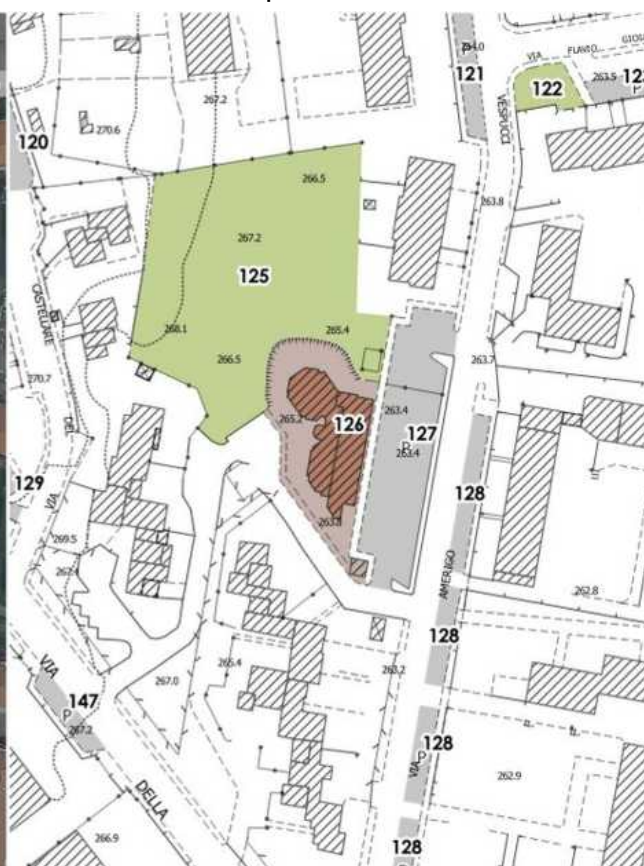
Scheda n. 126

## INFORMAZIONI GENERALI

Tav.:	PEBA.2	Rilievo:	27/09/2023
Denominazione:	Centro Civico		
Indirizzo:	Via Amerigo Vespucci	Numero civico:	18/A
Categoria:	Servizi socio-culturali e ricreativi		
Frequenza:	Alta	Numero di piani:	2



Ortofoto 2019



CTR

## VALUTAZIONE COMPLESSIVA

Stato di manutenzione:	Medio	Comfort:	Medio
Fruibilità in autonomia:	Media	Sicurezza:	Media

## ANNOTAZIONI

## ACCESSIBILITÀ COMPLESSIVA

**Percorsi esterni:** Marciapiede con rampa in prossimità dell'ingresso.

**Parcheggi riservati:** L'edificio è dotato di parcheggio antistante con due posti auto riservati.

**Accessi:** Piccolo gradino sotto la porta a doppio battente.

**Superamento dislivelli:** Per raggiungere e fruire degli spazi è presente un ascensore interno.

**Percorsi interni:** Non si rilevano particolari criticità tranne qualche arredo mobile che ostacola il passaggio.

**Servizi igienici accessibili:** Presente un servizio igienico accessibile al piano terra.

DOCUMENTAZIONE FOTOGRAFICA



Foto 1




Foto 2



Foto 3



Foto 4



Foto 5




Foto 6



Foto 7



Foto 8



Foto 9

## Barberino

Scheda n. 127

## INFORMAZIONI GENERALI

Tav.:	PEBA.2	Rilievo: 27/09/2023
Denominazione:	Parceggio Vespucci 2	
Indirizzo:	Via Amerigo Vespucci	Numero civico: -
Categoria:	Parceggi pubblici	
Frequenza:	Alta	Numero di piani: -



Ortofoto 2019



CTR

## VALUTAZIONE COMPLESSIVA

Stato di manutenzione:	Medio	Comfort:	Medio
Fruibilità in autonomia:	Media	Sicurezza:	Bassa

## ANNOTAZIONI

## ACCESSIBILITÀ COMPLESSIVA

**Numero di posti riservati adeguato:** Si. Presenti due posti auto riservati con la fascia di trasferimento condivisa.

**Segnaletica adeguata:** Si

**Pavimentazione adeguata:** Si

**Contiguità a percorso pedonale:** Il posto auto è collocato in aderenza al marciapiede.

**Dislivello con percorso pedonale adeguato:** Presente una rampa di raccordo tra la fascia di trasferimento ed il marciapiede.

DOCUMENTAZIONE FOTOGRAFICA



Foto 1



Foto 2



Foto 3



Foto 4



Foto 5



Foto 6

## Barberino

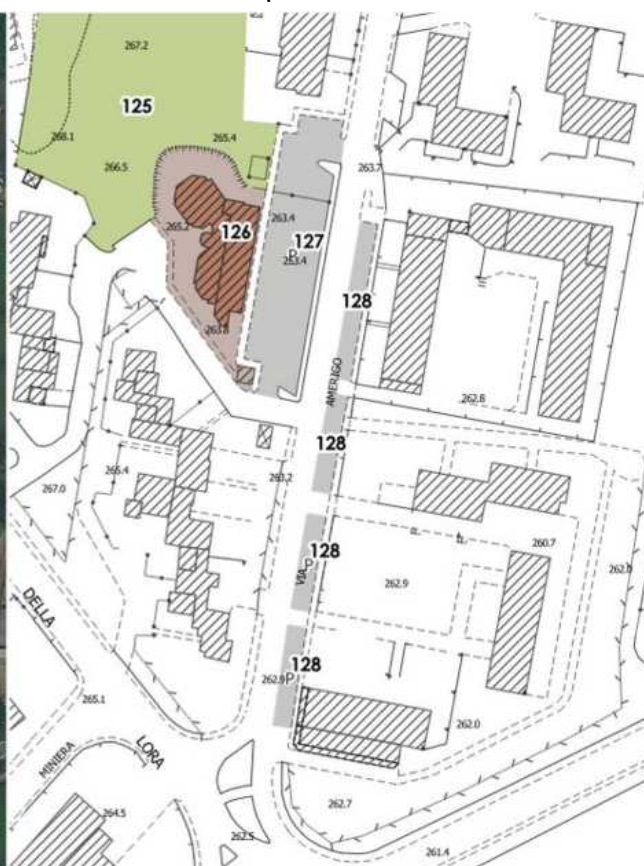
Scheda n. 128

## INFORMAZIONI GENERALI

Tav.:	PEBA.2	Rilievo: 05/10/2023
Denominazione:	Parcheggi Vespucci 3	
Indirizzo:	Via Amerigo Vespucci	Numero civico: -
Categoria:	Parcheggi pubblici	
Frequenza:	Alta	Numero di piani: -



Ortofoto 2019



CTR

## VALUTAZIONE COMPLESSIVA

Stato di manutenzione:	Medio	Comfort:	Basso
Fruibilità in autonomia:	Media	Sicurezza:	Bassa

## ANNOTAZIONI

## ACCESSIBILITÀ COMPLESSIVA

**Numero di posti riservati adeguato:** Presente un posto auto riservato.

**Segnaletica adeguata:** Sì

**Pavimentazione adeguata:** Sì

**Contiguità a percorso pedonale:** Il posto auto riservato è collocato a pettine in aderenza al marciapiede.

**Dislivello con percorso pedonale adeguato:** Presente un raccordo tra il piano stradale ed il marciapiede.

DOCUMENTAZIONE FOTOGRAFICA



Foto 1



Foto 2



Foto 3



Foto 4

## Barberino

Scheda n. 129

## INFORMAZIONI GENERALI

Tav.:	PEBA.2	Rilievo:	21/09/2023
Denominazione:	Parceggio Castellare 2		
Indirizzo:	Via del Castellare	Numero civico:	-
Categoria:	Parceggi pubblici		
Frequenza:	Media	Numero di piani:	-



Ortofoto 2019



CTR

## VALUTAZIONE COMPLESSIVA

Stato di manutenzione:	Basso	Comfort:	Basso
Fruibilità in autonomia:	Bassa	Sicurezza:	Bassa

## ANNOTAZIONI

## ACCESSIBILITÀ COMPLESSIVA

**Numero di posti riservati adeguato:** Non sono presenti posti auto riservati, ne andrebbe individuato almeno uno.

**Segnaletica adeguata:** -

**Pavimentazione adeguata:** In asfalto ma da ripristinare.

**Contiguità a percorso pedonale:** I parcheggi sono disposti a pettine lungo il marciapiede.

**Dislivello con percorso pedonale adeguato:** Presente un abbassamento del marciapiede in fondo al parcheggio.

DOCUMENTAZIONE FOTOGRAFICA



Foto 1



Foto 2



Foto 3



## Barberino

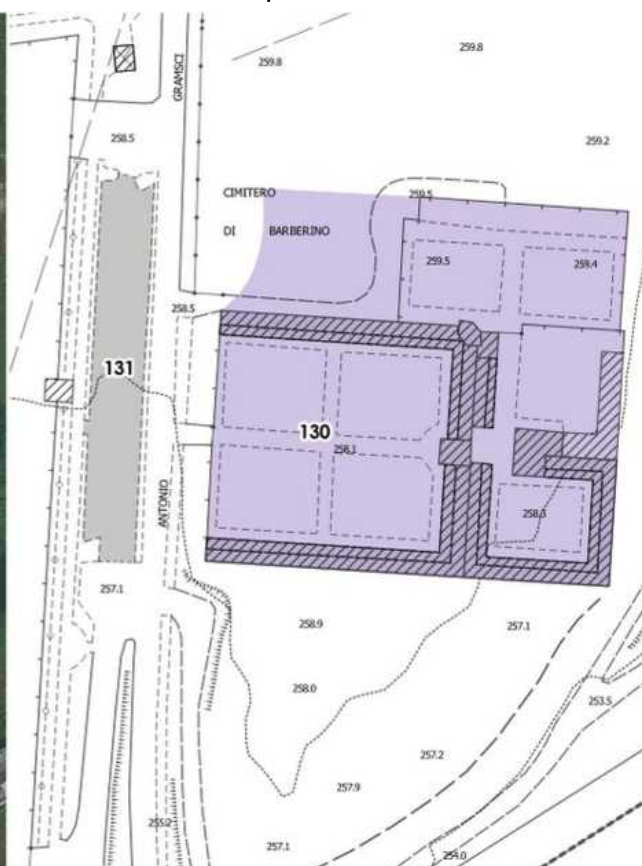
Scheda n. 130

## INFORMAZIONI GENERALI

Tav.:	PEBA.2	Rilievo:	17/08/2022
Denominazione:	Cimitero di Barberino		
Indirizzo:	Viale Antonio Gramsci	Numero civico:	-
Categoria:	Cimiteri		
Frequenza:	Alta	Numero di piani:	-



Ortofoto 2019



CTR

## VALUTAZIONE COMPLESSIVA

Stato di manutenzione:	Alto	Comfort:	Medio
Fruibilità in autonomia:	Bassa	Sicurezza:	Media

## ANNOTAZIONI

-

## ACCESSIBILITÀ COMPLESSIVA

**Percorsi esterni:** Sono presenti percorsi esterni asfaltati e una rampa di accesso all'ingresso principale.

**Parcheggi riservati:** Il parcheggio antistante è dotato di posto auto riservato.

**Accessi:** Il cancello di ingresso presenta una sezione adeguata e non sono presenti gradini.

**Superamento dislivelli:** All'interno del cimitero sono presenti sia dislivelli con gradini che dislivelli con rampa. Le aree di sepoltura sono delimitate da un cordonato in cemento.

**Percorsi interni:** I percorsi interni hanno un fondo non adeguato (ghiaia). Sono talvolta presenti ostacoli che ne riducono la larghezza.

**Servizi igienici accessibili:** -

DOCUMENTAZIONE FOTOGRAFICA



Foto 1



Foto 2



Foto 3



Foto 4



Foto 5



Foto 6



Foto 7



Foto 8



Foto 9

## Barberino

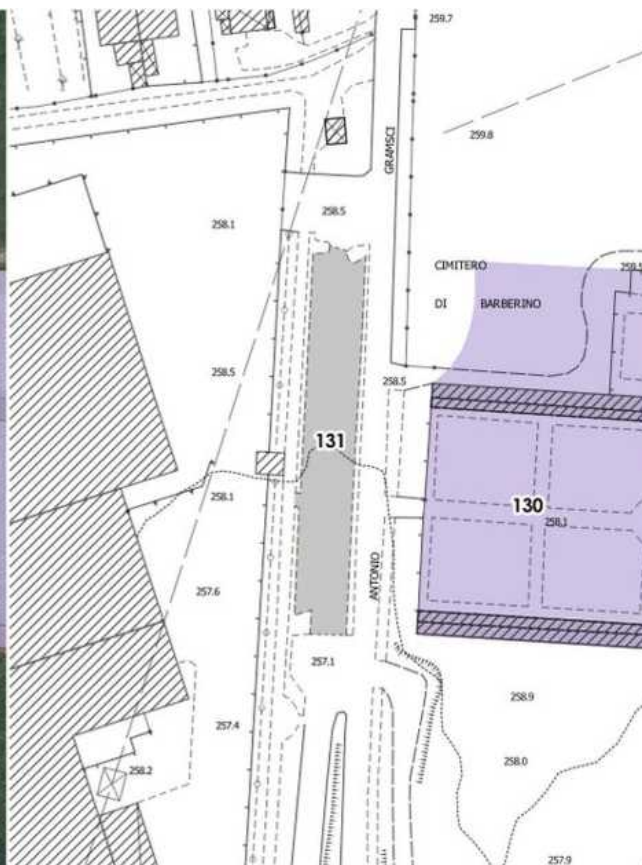
Scheda n. 131

## INFORMAZIONI GENERALI

Tav.:	PEBA.2	Rilievo: 28/09/2023
Denominazione:	Parcheggio Gramsci 2	
Indirizzo:	Viale Antonio Gramsci	Numero civico: -
Categoria:	Parcheggi pubblici	
Frequenza:	Bassa	Numero di piani: -



Ortofoto 2019



CTR

## VALUTAZIONE COMPLESSIVA

Stato di manutenzione:	Medio	Comfort:	Basso
Fruibilità in autonomia:	Media	Sicurezza:	Bassa

## ANNOTAZIONI

## ACCESSIBILITÀ COMPLESSIVA

**Numero di posti riservati adeguato:** È presente un solo posto auto riservato. Andrebbe individuato un ulteriore posto auto riservato.

**Segnaletica adeguata:** Sono presenti segnaletica verticale e orizzontale ma quest'ultima è da ripristinare.

**Pavimentazione adeguata:** Sì

**Contiguità a percorso pedonale:** Sì. Il posto auto si trova in prossimità del collegamento con il cimitero.

**Dislivello con percorso pedonale adeguato:** È presente una piccola rampa di raccordo tra il piano stradale ed il collegamento suddetto.

DOCUMENTAZIONE FOTOGRAFICA



Foto 1



Foto 2




Foto 3



Foto 4




Foto 5



Foto 6

Barberino

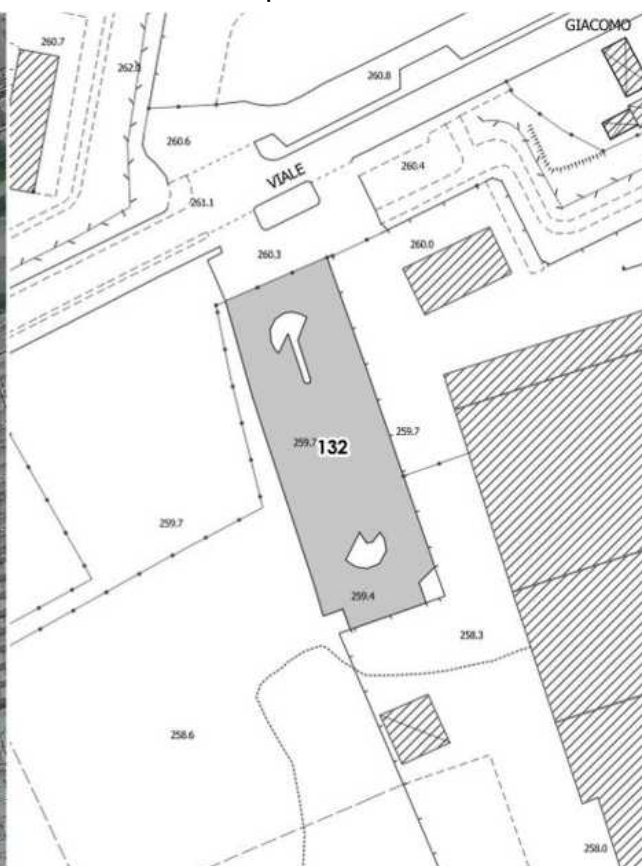
Scheda n. 132

## INFORMAZIONI GENERALI

Tav.:	PEBA.2	Rilievo:	05/10/2023
Denominazione:	Parceggio Matteotti		
Indirizzo:	Viale Giacomo Matteotti	Numero civico:	-
Categoria:	Parceggi pubblici		
Frequenza:	Bassa	Numero di piani:	-



Ortofoto 2019



CTR

## VALUTAZIONE COMPLESSIVA

Stato di manutenzione:	Medio	Comfort:	Basso
Fruibilità in autonomia:	Bassa	Sicurezza:	Bassa

## ANNOTAZIONI

## ACCESSIBILITÀ COMPLESSIVA

Numero di posti riservati adeguato: No. Andrebbe individuato almeno un posto auto riservato.  
 Segnaletica adeguata: -  
 Pavimentazione adeguata: Sì  
 Contiguità a percorso pedonale: No, il parceggio è all'interno di un'area delimitata.  
 Dislivello con percorso pedonale adeguato: -

DOCUMENTAZIONE FOTOGRAFICA



Foto 1



Foto 2



Foto 3



Foto 4



Foto 5

Barberino

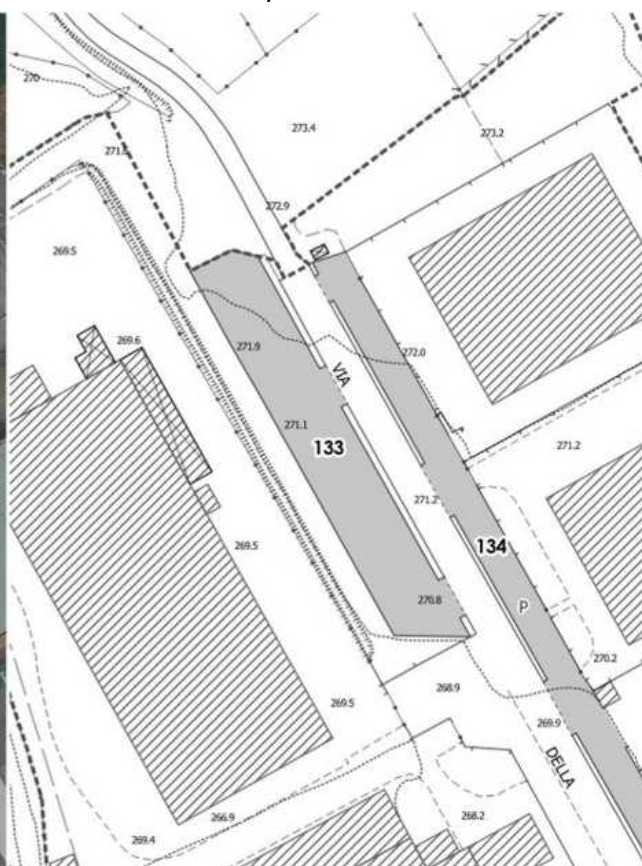
Scheda n. 133

## INFORMAZIONI GENERALI

Tav.:	PEBA.2	Rilievo: 05/10/2023
Denominazione:	Parcheggio Lora 1	
Indirizzo:	Via della Lora	Numero civico: -
Categoria:	Parcheggi pubblici	
Frequenza:	Bassa	Numero di piani: -



Ortofoto 2019



CTR

## VALUTAZIONE COMPLESSIVA

Stato di manutenzione:	Basso	Comfort:	Basso
Fruibilità in autonomia:	Bassa	Sicurezza:	Bassa

## ANNOTAZIONI

## ACCESSIBILITÀ COMPLESSIVA

Numero di posti riservati adeguato: No. Andrebbe individuato almeno un posto auto riservato.

Segnaletica adeguata: -

Pavimentazione adeguata: No, il parcheggio non è asfaltato.

Contiguità a percorso pedonale: No

Dislivello con percorso pedonale adeguato: -

DOCUMENTAZIONE FOTOGRAFICA



Foto 1



Foto 2



Foto 3



Barberino

Scheda n. 134

## INFORMAZIONI GENERALI

Tav.:	PEBA.2	Rilievo: 05/10/2023
Denominazione:	Parcheggio Lora 2	
Indirizzo:	Via della Lora	Numero civico: -
Categoria:	Parcheggi pubblici	
Frequenza:	Media	Numero di piani: -



Ortofoto 2019



CTR

## VALUTAZIONE COMPLESSIVA

Stato di manutenzione:	Basso	Comfort:	Medio
Fruibilità in autonomia:	Media	Sicurezza:	Bassa

## ANNOTAZIONI

## ACCESSIBILITÀ COMPLESSIVA

**Numero di posti riservati adeguato:** No, presenti due posti auto riservati. Andrebbero individuati almeno altri due posti auto riservati.

**Segnaletica adeguata:** Si

**Pavimentazione adeguata:** Si

**Contiguità a percorso pedonale:** No

**Dislivello con percorso pedonale adeguato:** -

DOCUMENTAZIONE FOTOGRAFICA



Foto 1



Foto 2



Foto 3



Foto 4



Foto 5



Foto 6



Foto 7



Foto 8



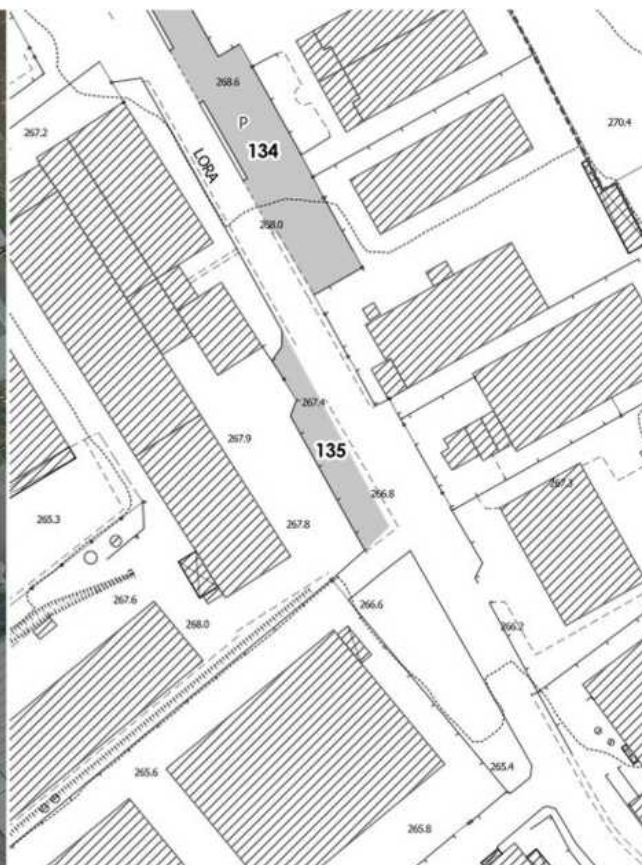
Foto 9

**Barberino****Scheda n. 135****INFORMAZIONI GENERALI**

<b>Tav.:</b>	PEBA.2	<b>Rilievo:</b>	05/10/2023
<b>Denominazione:</b>	Parcheggio Lora 3		
<b>Indirizzo:</b>	Via della Lora	<b>Numero civico:</b>	-
<b>Categoria:</b>	Parcheggi pubblici		
<b>Frequenza:</b>	Bassa	<b>Numero di piani:</b>	-



Ortofoto 2019



CTR

**VALUTAZIONE COMPLESSIVA**

<b>Stato di manutenzione:</b>	Basso	<b>Comfort:</b>	Basso
<b>Fruibilità in autonomia:</b>	Bassa	<b>Sicurezza:</b>	Bassa

**ANNOTAZIONI****ACCESSIBILITÀ COMPLESSIVA**

**Numero di posti riservati adeguato:** Nessun posto auto riservato, ne andrebbe individuato uno.

**Segnaletica adeguata:** -

**Pavimentazione adeguata:** Sì

**Contiguità a percorso pedonale:** No

**Dislivello con percorso pedonale adeguato:** -

DOCUMENTAZIONE FOTOGRAFICA



Foto 1



Foto 2



Foto 3

## Barberino

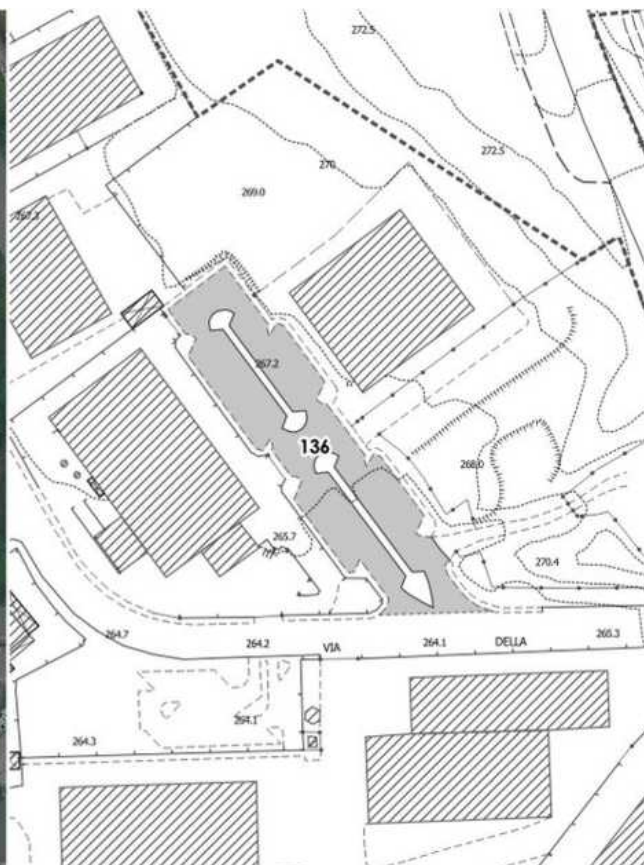
Scheda n. 136

## INFORMAZIONI GENERALI

Tav.:	PEBA.2	Rilievo: 05/10/2023
Denominazione:	Parceggio Lora 4	
Indirizzo:	Via della Lora	Numero civico: -
Categoria:	Parceggi pubblici	
Frequenza:	Bassa	Numero di piani: -



Ortofoto 2019



CTR

## VALUTAZIONE COMPLESSIVA

Stato di manutenzione:	Basso	Comfort:	Basso
Fruibilità in autonomia:	Bassa	Sicurezza:	Bassa

## ANNOTAZIONI

## ACCESSIBILITÀ COMPLESSIVA

**Numero di posti riservati adeguato:** Nessun posto auto riservato, ne andrebbe individuato uno.

**Segnaletica adeguata:** -

**Pavimentazione adeguata:** Sì, in asfalto anche se in cattivo stato di manutenzione.

**Contiguità a percorso pedonale:** I posti auto disposti a pettine sono collocati in aderenza al marciapiede.

**Dislivello con percorso pedonale adeguato:** No

DOCUMENTAZIONE FOTOGRAFICA



Foto 1



Foto 2



Foto 3

## Barberino

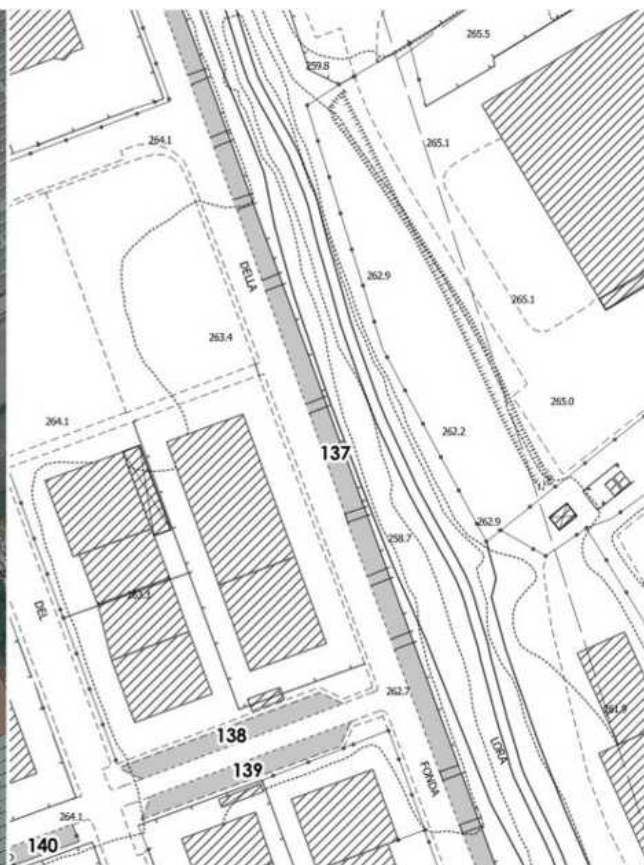
Scheda n. 137

## INFORMAZIONI GENERALI

Tav.:	PEBA.2	Rilievo: 05/10/2023
Denominazione:	Parcheggio Pian della Fonda 1	
Indirizzo:	Via Pian della Fonda	Numero civico: -
Categoria:	Parcheggi pubblici	
Frequenza:	Bassa	Numero di piani: -



Ortofoto 2019



CTR

## VALUTAZIONE COMPLESSIVA

Stato di manutenzione:	Basso	Comfort:	Basso
Fruibilità in autonomia:	Bassa	Sicurezza:	Bassa

## ANNOTAZIONI

## ACCESSIBILITÀ COMPLESSIVA

**Numero di posti riservati adeguato:** No, presente un solo posto auto riservato, ne andrebbe individuato almeno un altro.  
**Segnaletica adeguata:** Segnaletica orizzontale da rifare.  
**Pavimentazione adeguata:** Sì  
**Contiguità a percorso pedonale:** No  
**Dislivello con percorso pedonale adeguato:** -

DOCUMENTAZIONE FOTOGRAFICA



Foto 1



Foto 2



Foto 3



Foto 4



Foto 5



Foto 6



## Barberino

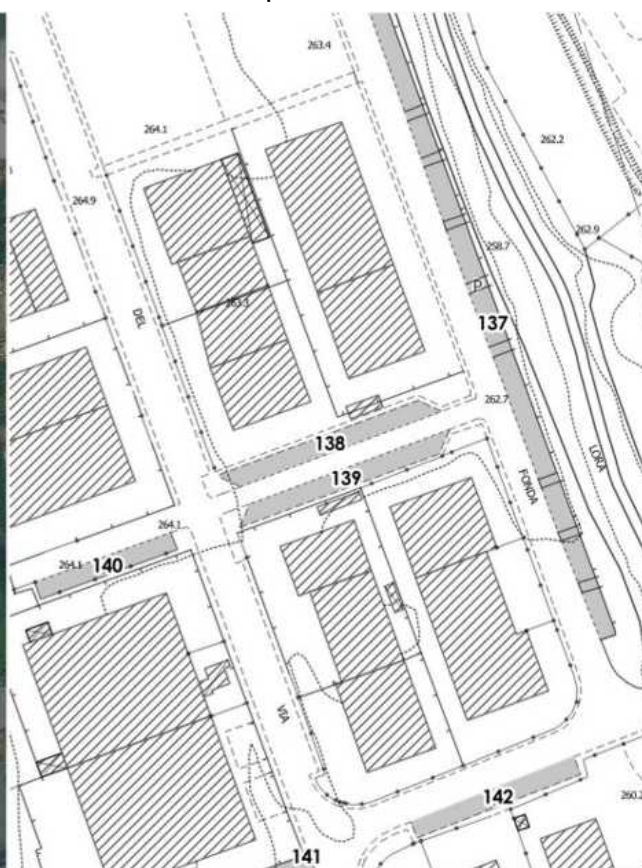
Scheda n. 138

## INFORMAZIONI GENERALI

Tav.:	PEBA.2	Rilievo:	21/09/2023
Denominazione:	Parceggio Pian della Fonda 2		
Indirizzo:	Via Pian della Fonda	Numero civico:	-
Categoria:	Parceggi pubblici		
Frequenza:	Media	Numero di piani:	-



Ortofoto 2019



CTR

## VALUTAZIONE COMPLESSIVA

Stato di manutenzione:	Basso	Comfort:	Basso
Fruibilità in autonomia:	Bassa	Sicurezza:	Bassa

## ANNOTAZIONI

## ACCESSIBILITÀ COMPLESSIVA

**Numero di posti riservati adeguato:** Sì, presente un posto auto riservato.  
**Segnaletica adeguata:** Sì, anche se la segnaletica orizzontale è da rifare.  
**Pavimentazione adeguata:** Sì, in asfalto.  
**Contiguità a percorso pedonale:** I posti auto disposti a pettine sono collocati in aderenza al marciapiede.  
**Dislivello con percorso pedonale adeguato:** No

DOCUMENTAZIONE FOTOGRAFICA



Foto 1



Foto 2



Foto 3

## Barberino

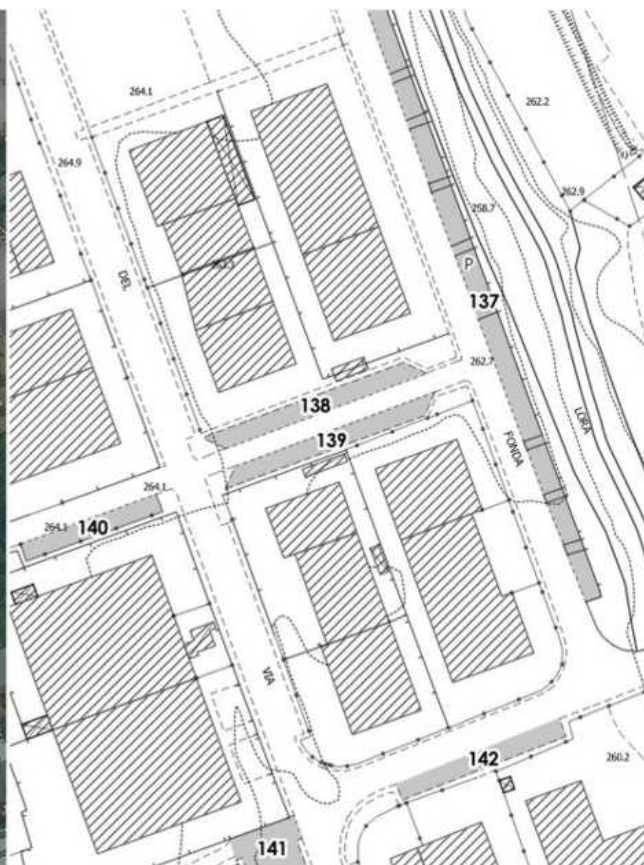
Scheda n. 139

## INFORMAZIONI GENERALI

Tav.:	PEBA.2	Rilievo: 21/09/2023
Denominazione:	Parceggio Pian della Fonda 3	
Indirizzo:	Via Pian della Fonda	Numero civico: -
Categoria:	Parceggi pubblici	
Frequenza:	Media	Numero di piani: -



Ortofoto 2019



CTR

## VALUTAZIONE COMPLESSIVA

Stato di manutenzione:	Basso	Comfort:	Basso
Fruibilità in autonomia:	Bassa	Sicurezza:	Bassa

## ANNOTAZIONI

## ACCESSIBILITÀ COMPLESSIVA

**Numero di posti riservati adeguato:** Nessun posto auto riservato, ne andrebbe individuato uno.

**Segnaletica adeguata:** -

**Pavimentazione adeguata:** Sì, in asfalto.

**Contiguità a percorso pedonale:** I posti auto disposti a pettine sono collocati in aderenza al marciapiede.

**Dislivello con percorso pedonale adeguato:** No

DOCUMENTAZIONE FOTOGRAFICA



Foto 1



Foto 2

## Barberino

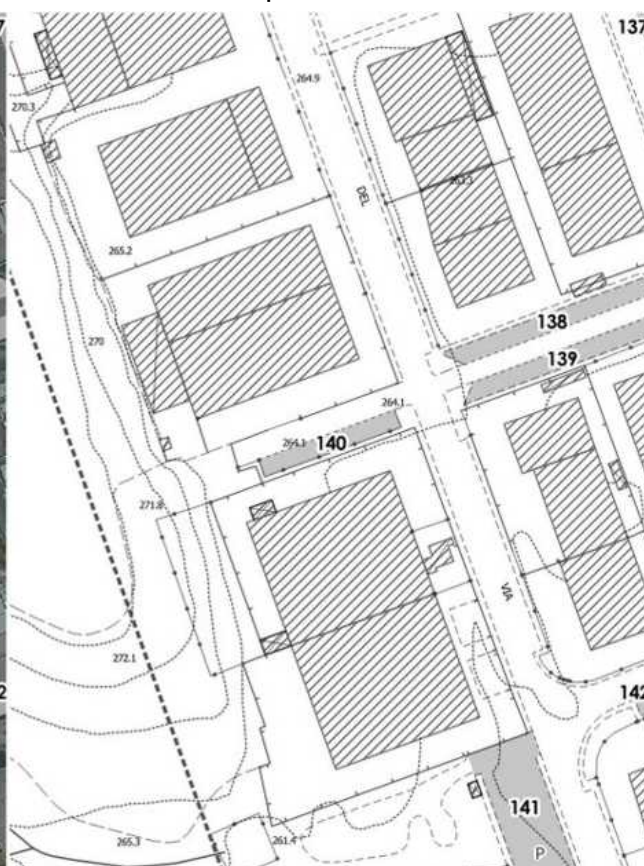
Scheda n. 140

## INFORMAZIONI GENERALI

Tav.:	PEBA.2	Rilievo: 21/09/2023
Denominazione:	Parceggio Pian della Fonda 4	
Indirizzo:	Via Pian della Fonda	Numero civico: -
Categoria:	Parceggi pubblici	
Frequenza:	Media	Numero di piani: -



Ortofoto 2019



CTR

## VALUTAZIONE COMPLESSIVA

Stato di manutenzione:	Basso	Comfort:	Basso
Fruibilità in autonomia:	Bassa	Sicurezza:	Bassa

## ANNOTAZIONI

## ACCESSIBILITÀ COMPLESSIVA

**Numero di posti riservati adeguato:** Sì, presente un posto auto riservato.  
**Segnaletica adeguata:** Segnaletica orizzontale da rifare.  
**Pavimentazione adeguata:** Sì, in asfalto.  
**Contiguità a percorso pedonale:** I posti auto disposti a pettine sono collocati in aderenza al marciapiede.  
**Dislivello con percorso pedonale adeguato:** No

DOCUMENTAZIONE FOTOGRAFICA



Foto 1



Foto 2



Foto 3

## Barberino

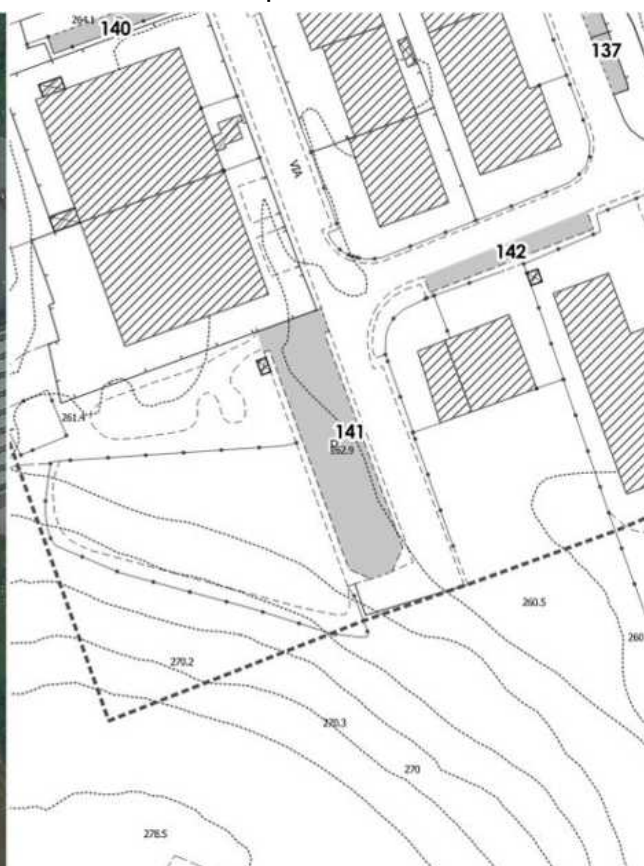
Scheda n. 141

## INFORMAZIONI GENERALI

Tav.:	PEBA.2	Rilievo:	21/09/2023
Denominazione:	Parceggio Pian della Fonda 5		
Indirizzo:	Via Pian della Fonda	Numero civico:	-
Categoria:	Parceggi pubblici		
Frequenza:	Media	Numero di piani:	-



Ortofoto 2019



CTR

## VALUTAZIONE COMPLESSIVA

Stato di manutenzione:	Basso	Comfort:	Basso
Fruibilità in autonomia:	Bassa	Sicurezza:	Bassa

## ANNOTAZIONI

## ACCESSIBILITÀ COMPLESSIVA

**Numero di posti riservati adeguato:** Sì, presente un posto auto riservato.  
**Segnaletica adeguata:** La segnaletica orizzontale è da rifare.  
**Pavimentazione adeguata:** Sì, in asfalto.  
**Contiguità a percorso pedonale:** No. Il posto auto riservato è disposto a pettine in aderenza allo spartitraffico.  
**Dislivello con percorso pedonale adeguato:** No

DOCUMENTAZIONE FOTOGRAFICA



Foto 1



Foto 2



Foto 3



Foto 4



Foto 5



Foto 6



## Barberino

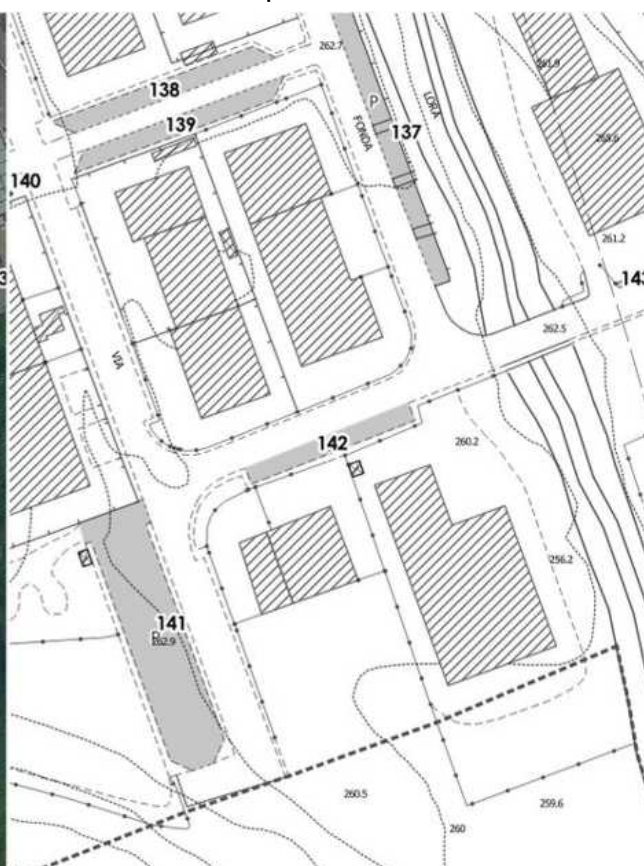
Scheda n. 142

## INFORMAZIONI GENERALI

Tav.:	PEBA.2	Rilievo: 21/09/2023
Denominazione:	Parceggio Pian della Fonda 6	
Indirizzo:	Via Pian della Fonda	Numero civico: -
Categoria:	Parceggi pubblici	
Frequenza:	Media	Numero di piani: -



Ortofoto 2019



CTR

## VALUTAZIONE COMPLESSIVA

Stato di manutenzione:	Basso	Comfort:	Basso
Fruibilità in autonomia:	Media	Sicurezza:	Bassa

## ANNOTAZIONI

## ACCESSIBILITÀ COMPLESSIVA

**Numero di posti riservati adeguato:** Sì, presente un posto auto riservato.  
**Segnaletica adeguata:** Segnaletica orizzontale da rifare.  
**Pavimentazione adeguata:** Sì, in asfalto.  
**Contiguità a percorso pedonale:** I posti auto disposti a pettine sono collocati in aderenza al marciapiede.  
**Dislivello con percorso pedonale adeguato:** No

DOCUMENTAZIONE FOTOGRAFICA



Foto 1



Foto 2



Foto 3

## Barberino

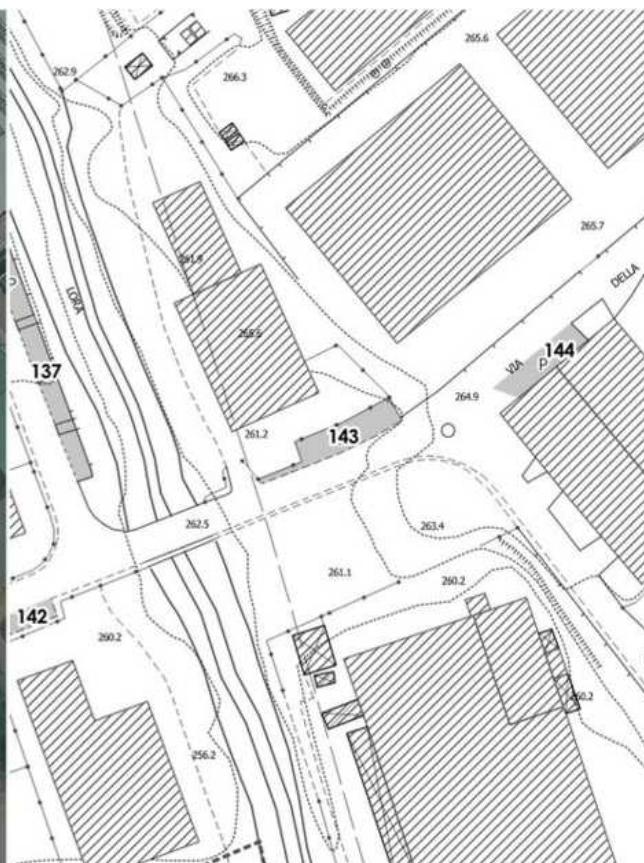
Scheda n. 143

## INFORMAZIONI GENERALI

Tav.:	PEBA.2	Rilievo: 21/09/2023
Denominazione:	Parceggio Pian della Fonda 7	
Indirizzo:	Via Pian della Fonda	Numero civico: -
Categoria:	Parceggi pubblici	
Frequenza:	Media	Numero di piani: -



Ortofoto 2019



CTR

## VALUTAZIONE COMPLESSIVA

Stato di manutenzione:	Alto	Comfort:	Basso
Fruibilità in autonomia:	Bassa	Sicurezza:	Bassa

## ANNOTAZIONI

## ACCESSIBILITÀ COMPLESSIVA

**Numero di posti riservati adeguato:** Nessun posto auto riservato, ne andrebbe individuato uno.

**Segnaletica adeguata:** -

**Pavimentazione adeguata:** Sì, in autobloccanti.

**Contiguità a percorso pedonale:** I posti auto disposti a pettine sono collocati in una rientranza della sede stradale, il marciapiede è tutto intorno.

**Dislivello con percorso pedonale adeguato:** Non ci sono dislivelli.

DOCUMENTAZIONE FOTOGRAFICA



Foto 1



Foto 2

## Barberino

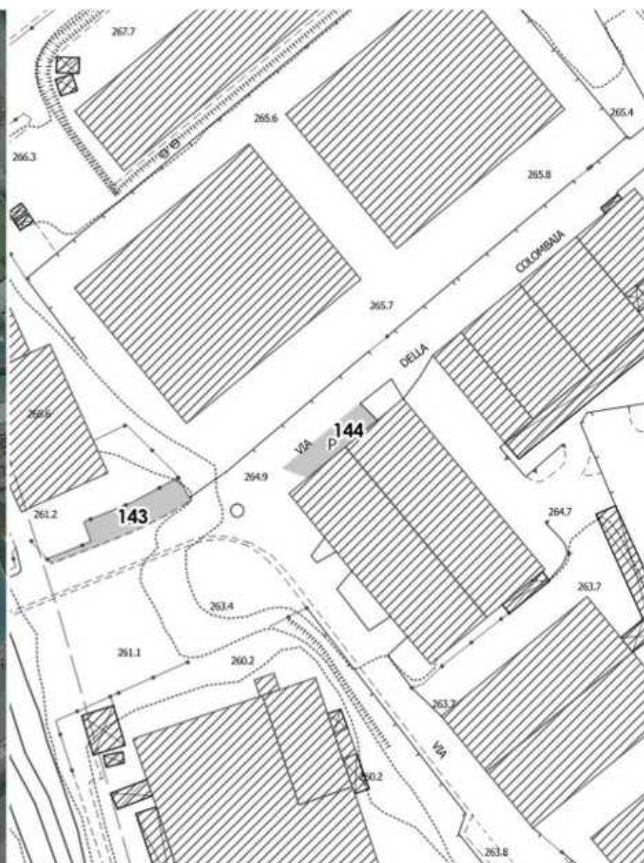
Scheda n. 144

## INFORMAZIONI GENERALI

Tav.:	PEBA.2	Rilievo:	21/09/2023
Denominazione:	Parceggio Colombaia		
Indirizzo:	Via della Colombaia	Numero civico:	-
Categoria:	Parceggi pubblici		
Frequenza:	Media	Numero di piani:	-



Ortofoto 2019



CTR

## VALUTAZIONE COMPLESSIVA

Stato di manutenzione:	Medio	Comfort:	Basso
Fruibilità in autonomia:	Bassa	Sicurezza:	Bassa

## ANNOTAZIONI

## ACCESSIBILITÀ COMPLESSIVA

**Numero di posti riservati adeguato:** Sì, presente un posto auto riservato.  
**Segnaletica adeguata:** No, manca segnaletica verticale e la segnaletica orizzontale è da rifare.  
**Pavimentazione adeguata:** Sì, in asfalto.  
**Contiguità a percorso pedonale:** No  
**Dislivello con percorso pedonale adeguato:** -

DOCUMENTAZIONE FOTOGRAFICA



Foto 1



Foto 2



Foto 3

Barberino

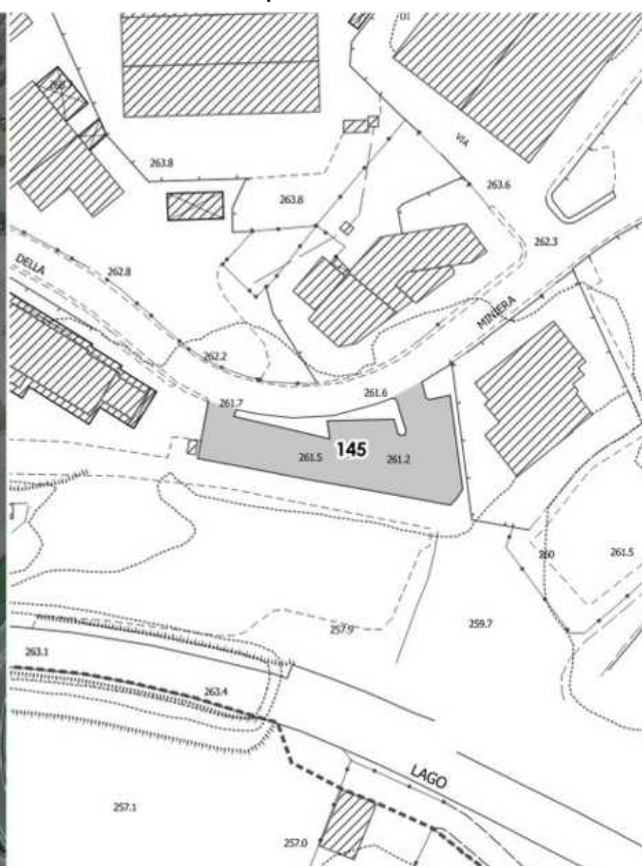
Scheda n. 145

## INFORMAZIONI GENERALI

Tav.:	PEBA.3	Rilievo:	21/09/2023
Denominazione:	Parceggio Miniera 1		
Indirizzo:	Via della Miniera	Numero civico:	-
Categoria:	Parceggi pubblici		
Frequenza:	Bassa	Numero di piani:	-



Ortofoto 2019



CTR

## VALUTAZIONE COMPLESSIVA

Stato di manutenzione:	Basso	Comfort:	Basso
Fruibilità in autonomia:	Bassa	Sicurezza:	Bassa

## ANNOTAZIONI

## ACCESSIBILITÀ COMPLESSIVA

**Numero di posti riservati adeguato:** Nessun posto auto riservato, ne andrebbero individuati almeno due in posizioni distanti tra di loro.

**Segnaletica adeguata:** -

**Pavimentazione adeguata:** Sì, in asfalto.

**Contiguità a percorso pedonale:** I posti auto sono disposti a pettine in aderenza al marciapiede o allo spartitraffico.

**Dislivello con percorso pedonale adeguato:** No

DOCUMENTAZIONE FOTOGRAFICA



Foto 1



Foto 2



Foto 3



Foto 4



Foto 5



## Barberino

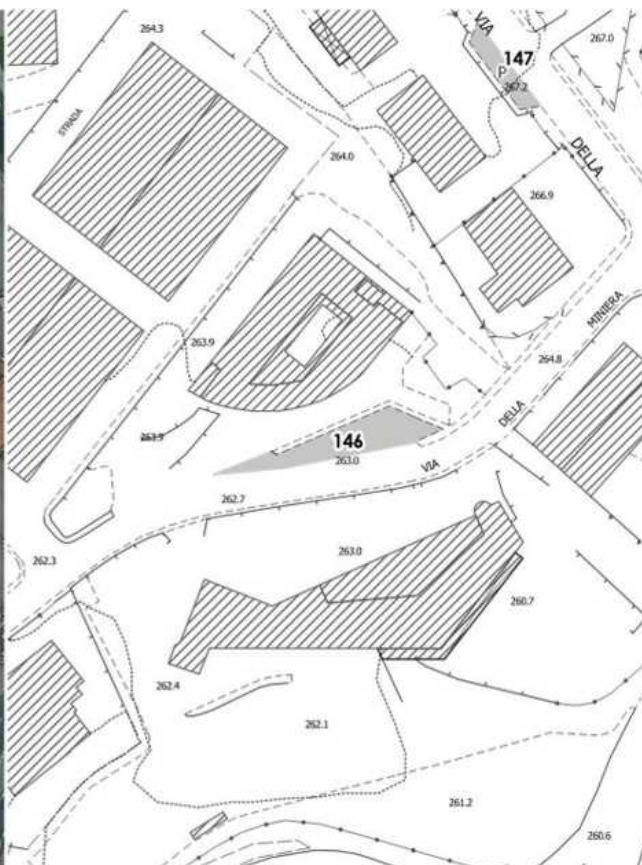
Scheda n. 146

## INFORMAZIONI GENERALI

Tav.:	PEBA.2	Rilievo:	21/09/2023
Denominazione:	Parceggio Miniera 2		
Indirizzo:	Via della Miniera	Numero civico:	-
Categoria:	Parceggi pubblici		
Frequenza:	Bassa	Numero di piani:	-



Ortofoto 2019



CTR

## VALUTAZIONE COMPLESSIVA

Stato di manutenzione:	Basso	Comfort:	Basso
Fruibilità in autonomia:	Bassa	Sicurezza:	Bassa

## ANNOTAZIONI

## ACCESSIBILITÀ COMPLESSIVA

**Numero di posti riservati adeguato:** Nessun posto auto riservato, ne andrebbe individuato uno.

**Segnaletica adeguata:** -

**Pavimentazione adeguata:** Sì, in parte in autobloccanti ed in parte in asfalto.

**Contiguità a percorso pedonale:** I posti auto sono disposti a pettine o lungo i marciapiedi.

**Dislivello con percorso pedonale adeguato:** Sì, presenti degli abbassamenti dei marciapiedi.

DOCUMENTAZIONE FOTOGRAFICA



Foto 1



Foto 2



Foto 3



Foto 4



Foto 5



Foto 6

## Barberino

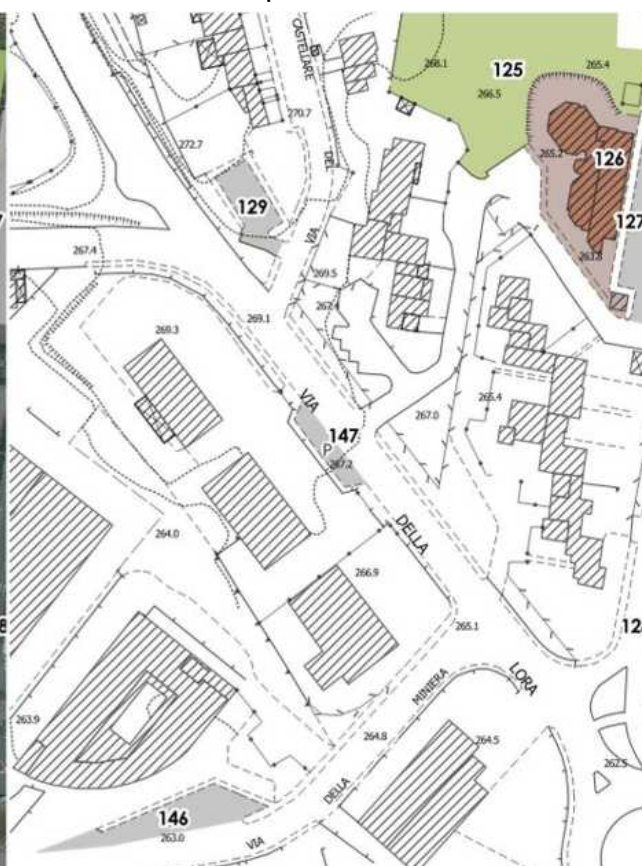
Scheda n. 147

## INFORMAZIONI GENERALI

Tav.:	PEBA.2	Rilievo:	19/09/2023
Denominazione:	Parceggio Lora 5		
Indirizzo:	Via della Lora	Numero civico:	-
Categoria:	Parceggi pubblici		
Frequenza:	Alta	Numero di piani:	-



Ortofoto 2019



CTR

## VALUTAZIONE COMPLESSIVA

Stato di manutenzione:	Medio	Comfort:	Medio
Fruibilità in autonomia:	Media	Sicurezza:	Media

## ANNOTAZIONI

## ACCESSIBILITÀ COMPLESSIVA

**Numero di posti riservati adeguato:** Sì, presente un posto auto riservato.

**Segnaletica adeguata:** Sì

**Pavimentazione adeguata:** Sì, in asfalto.

**Contiguità a percorso pedonale:** I posti auto disposti a pettine sono collocati in aderenza al marciapiede.

**Dislivello con percorso pedonale adeguato:** Sì, presenti delle rampe e degli abbassamenti del marciapiede.

DOCUMENTAZIONE FOTOGRAFICA



Foto 1



Foto 2



Foto 3

## Cavallina

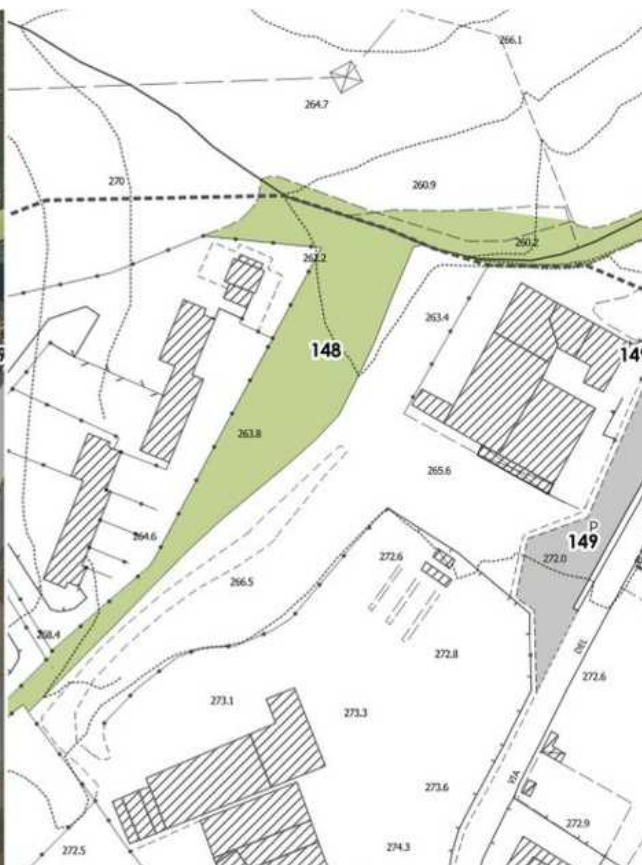
Scheda n. 148

## INFORMAZIONI GENERALI

Tav.:	PEBA.3	Rilievo:	15/11/2023
Denominazione:	Verde pubblico Ponticino		
Indirizzo:	Via del Ponticino – Largo dei Pini	Numero civico:	-
Categoria:	Verde pubblico attrezzato		
Frequenza:	Bassa	Numero di piani:	-



Ortofoto 2019



CTR

## VALUTAZIONE COMPLESSIVA

Stato di manutenzione:	Basso	Comfort:	Basso
Fruibilità in autonomia:	Bassa	Sicurezza:	Bassa

## ANNOTAZIONI

## ACCESSIBILITÀ COMPLESSIVA

**Superamento dislivelli:** L'area verde collega Via del Ponticino con Largo dei Pini, mediante un lungo percorso a tratti con pendenze elevate.

**Percorsi:** Presente solo un sentiero di attraversamento.

**Piano di calpestio adeguato:** No

**Illuminazione adeguata:** No, l'area è priva di apparecchi illuminanti.

DOCUMENTAZIONE FOTOGRAFICA



Foto 1



Foto 2



Foto 3

## Cavallina

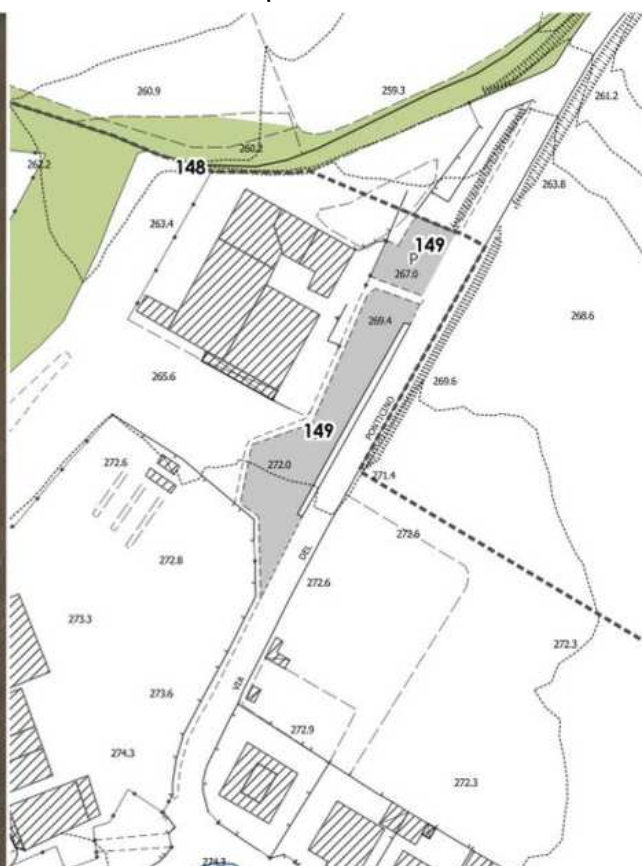
Scheda n. 149

## INFORMAZIONI GENERALI

Tav.:	PEBA.3	Rilievo:	15/11/2023
Denominazione:	Parcheggio Ponticino		
Indirizzo:	Via del Ponticino	Numero civico:	-
Categoria:	Parcheggi pubblici		
Frequenza:	Media	Numero di piani:	-



Ortofoto 2019



CTR

## VALUTAZIONE COMPLESSIVA

Stato di manutenzione:	Medio	Comfort:	Basso
Fruibilità in autonomia:	Bassa	Sicurezza:	Bassa

## ANNOTAZIONI

## ACCESSIBILITÀ COMPLESSIVA

**Numero di posti riservati adeguato:** Presente un posto auto riservato. La posizione del posto auto riservato andrebbe spostata in altra zona del parcheggio, poiché è posizionata in una parte del parcheggio che ha pendenza elevata.

**Segnaletica adeguata:** La segnaletica orizzontale è da ripristinare.

**Pavimentazione adeguata:** Sì, in asfalto.

**Contiguità a percorso pedonale:** I posti auto disposti a pettine sono collocati in aderenza al marciapiede.

**Dislivello con percorso pedonale adeguato:** No

DOCUMENTAZIONE FOTOGRAFICA



Foto 1



Foto 2



Foto 3



## Cavallina

Scheda n. 150

## INFORMAZIONI GENERALI

Tav.:	PEBA.3	Rilievo: 17/10/2023
Denominazione:	Parcheggio Largo dei Pini 1	
Indirizzo:	Largo dei Pini	Numero civico: -
Categoria:	Parcheggi pubblici	
Frequenza:	Bassa	Numero di piani: -



Ortofoto 2019



CTR

## VALUTAZIONE COMPLESSIVA

Stato di manutenzione:	Medio	Comfort:	Basso
Fruibilità in autonomia:	Bassa	Sicurezza:	Bassa

## ANNOTAZIONI

## ACCESSIBILITÀ COMPLESSIVA

Numero di posti riservati adeguato: Nessun posto auto riservato, ne andrebbe individuato uno.  
 Segnaletica adeguata: -  
 Pavimentazione adeguata: Sì, in asfalto.  
 Contiguità a percorso pedonale: No  
 Dislivello con percorso pedonale adeguato: -

DOCUMENTAZIONE FOTOGRAFICA



Foto 1



Foto 2

## Cavallina

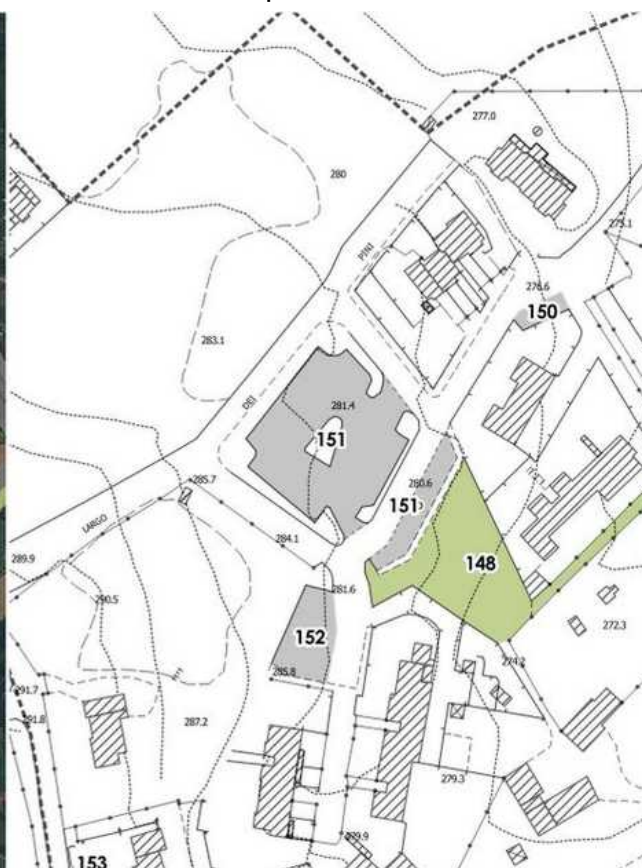
Scheda n. 151

## INFORMAZIONI GENERALI

Tav.:	PEBA.3	Rilievo: 17/10/2023
Denominazione:	Parceggio Largo dei Pini 2	
Indirizzo:	Largo dei Pini	Numero civico: -
Categoria:	Parceggi pubblici	
Frequenza:	Bassa	Numero di piani: -



Ortofoto 2019



CTR

## VALUTAZIONE COMPLESSIVA

Stato di manutenzione:	Medio	Comfort:	Basso
Fruibilità in autonomia:	Bassa	Sicurezza:	Bassa

## ANNOTAZIONI

## ACCESSIBILITÀ COMPLESSIVA

**Numero di posti riservati adeguato:** No, presente un solo posto auto riservato, ne andrebbe individuato almeno un altro.  
**Segnaletica adeguata:** La segnaletica orizzontale è da rifare.  
**Pavimentazione adeguata:** Sì  
**Contiguità a percorso pedonale:** No  
**Dislivello con percorso pedonale adeguato:** -

DOCUMENTAZIONE FOTOGRAFICA



Foto 1



Foto 2



Foto 3



Foto 4



Foto 5



Foto 6

## Cavallina

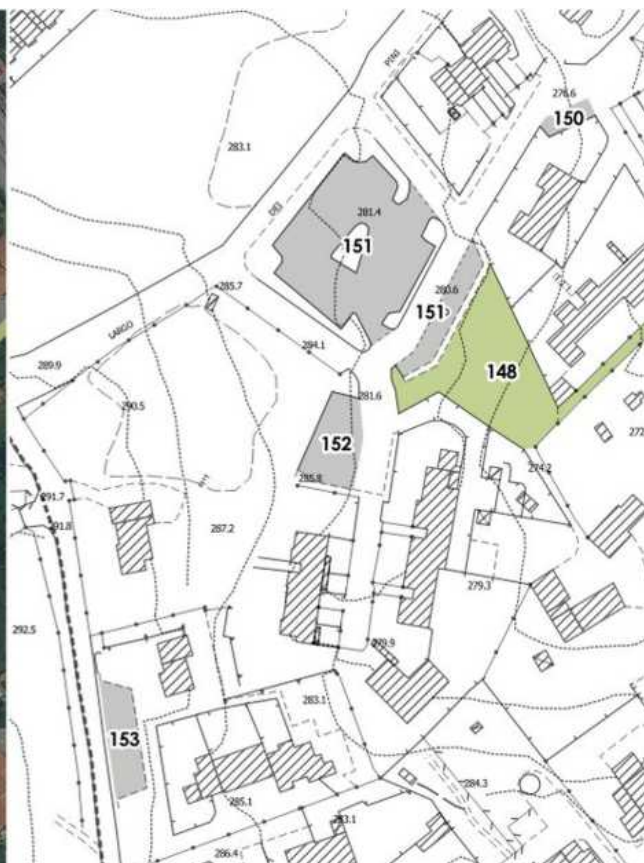
Scheda n. 152

## INFORMAZIONI GENERALI

Tav.:	PEBA.3	Rilievo:	17/10/2023
Denominazione:	Parceggio Largo dei Pini 3		
Indirizzo:	Largo dei Pini	Numero civico:	-
Categoria:	Parceggi pubblici		
Frequenza:	Bassa	Numero di piani:	-



Ortofoto 2019



CTR

## VALUTAZIONE COMPLESSIVA

Stato di manutenzione:	Medio	Comfort:	Basso
Fruibilità in autonomia:	Bassa	Sicurezza:	Bassa

## ANNOTAZIONI

## ACCESSIBILITÀ COMPLESSIVA

**Numero di posti riservati adeguato:** Sì, presente un posto auto riservato.  
**Segnaletica adeguata:** Segnaletica orizzontale da rifare.  
**Pavimentazione adeguata:** Sì  
**Contiguità a percorso pedonale:** I posti auto disposti a pettine sono collocati in aderenza al marciapiede.  
**Dislivello con percorso pedonale adeguato:** Sì, presente un raccordo proprio con il posto auto riservato.

DOCUMENTAZIONE FOTOGRAFICA



Foto 1



Foto 2

## Cavallina

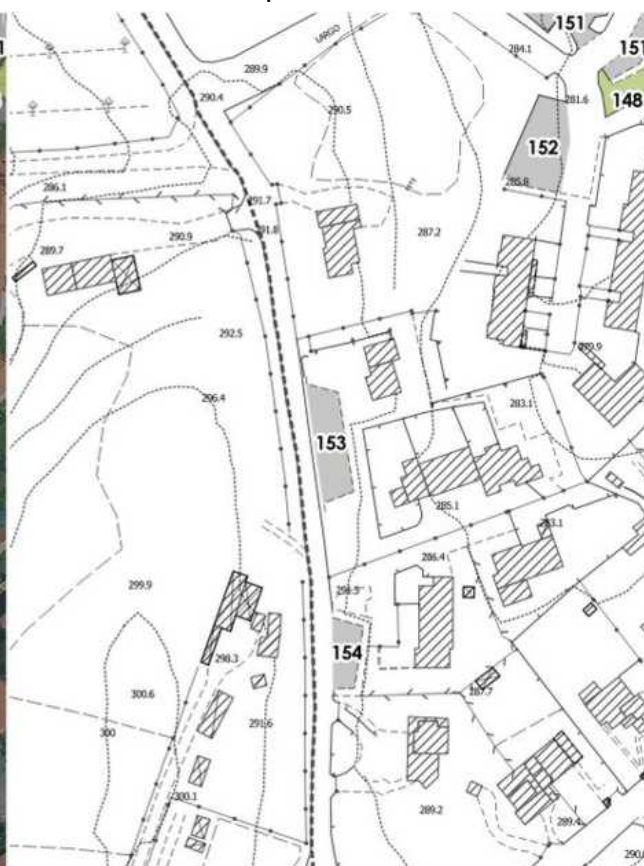
Scheda n. 153

## INFORMAZIONI GENERALI

Tav.:	PEBA.3	Rilievo: 17/10/2023
Denominazione:	Parcheggio Valiano 1	
Indirizzo:	Via Valiano	Numero civico: -
Categoria:	Parcheggi pubblici	
Frequenza:	Bassa	Numero di piani: -



Ortofoto 2019



CTR

## VALUTAZIONE COMPLESSIVA

Stato di manutenzione:	Medio	Comfort:	Basso
Fruibilità in autonomia:	Bassa	Sicurezza:	Bassa

## ANNOTAZIONI

## ACCESSIBILITÀ COMPLESSIVA

**Numero di posti riservati adeguato:** Nessun posto auto riservato, ne andrebbe individuato uno.  
**Segnaletica adeguata:** -  
**Pavimentazione adeguata:** Sì, in asfalto.  
**Contiguità a percorso pedonale:** Sì, i posti auto sono disposti a pettine in aderenza al marciapiede.  
**Dislivello con percorso pedonale adeguato:** Sì, presente un raccordo con il piano stradale.

DOCUMENTAZIONE FOTOGRAFICA



Foto 1



Foto 2



## Cavallina

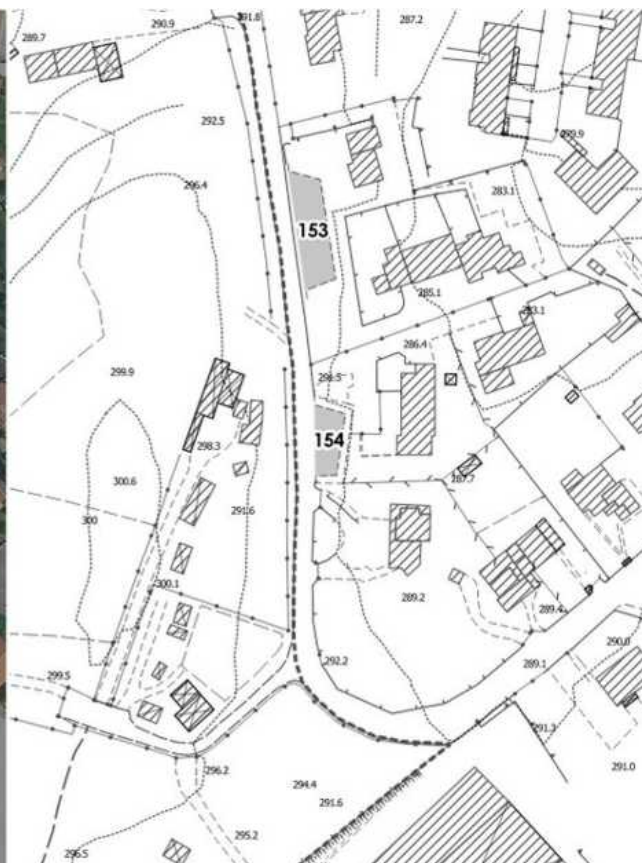
Scheda n. 154

## INFORMAZIONI GENERALI

Tav.:	PEBA.3	Rilievo: 17/10/2023
Denominazione:	Parceggio Valiano 2	
Indirizzo:	Via Valiano	Numero civico: -
Categoria:	Parceggi pubblici	
Frequenza:	Bassa	Numero di piani: -



Ortofoto 2019



CTR

## VALUTAZIONE COMPLESSIVA

Stato di manutenzione:	Basso	Comfort:	Basso
Fruibilità in autonomia:	Bassa	Sicurezza:	Bassa

## ANNOTAZIONI

## ACCESSIBILITÀ COMPLESSIVA

Numero di posti riservati adeguato: No, andrebbe individuato un posto auto riservato.  
 Segnaletica adeguata: -  
 Pavimentazione adeguata: Sì, in asfalto.  
 Contiguità a percorso pedonale: Sì, i posti auto sono disposti a pettine in aderenza al marciapiede.  
 Dislivello con percorso pedonale adeguato: No

DOCUMENTAZIONE FOTOGRAFICA



Foto 1



Foto 2

## Cavallina

Scheda n. 155

## INFORMAZIONI GENERALI

Tav.:	PEBA.3	Rilievo:	17/10/2023
Denominazione:	Parceggio Valiano 3		
Indirizzo:	Via Valiano	Numero civico:	-
Categoria:	Parceggi pubblici		
Frequenza:	Bassa	Numero di piani:	-



Ortofoto 2019



CTR

## VALUTAZIONE COMPLESSIVA

Stato di manutenzione:	Medio	Comfort:	Basso
Fruibilità in autonomia:	Bassa	Sicurezza:	Bassa

## ANNOTAZIONI

## ACCESSIBILITÀ COMPLESSIVA

**Numero di posti riservati adeguato:** Sì, presente un posto auto riservato.  
**Segnaletica adeguata:** Segnaletica orizzontale da rifare.  
**Pavimentazione adeguata:** Sì, in asfalto.  
**Contiguità a percorso pedonale:** Sì, i posti auto sono disposti a pettine in aderenza al marciapiede.  
**Dislivello con percorso pedonale adeguato:** Sì, presente un raccordo proprio con il posto auto riservato.

DOCUMENTAZIONE FOTOGRAFICA



Foto 1



Foto 2



Foto 3

## Cavallina

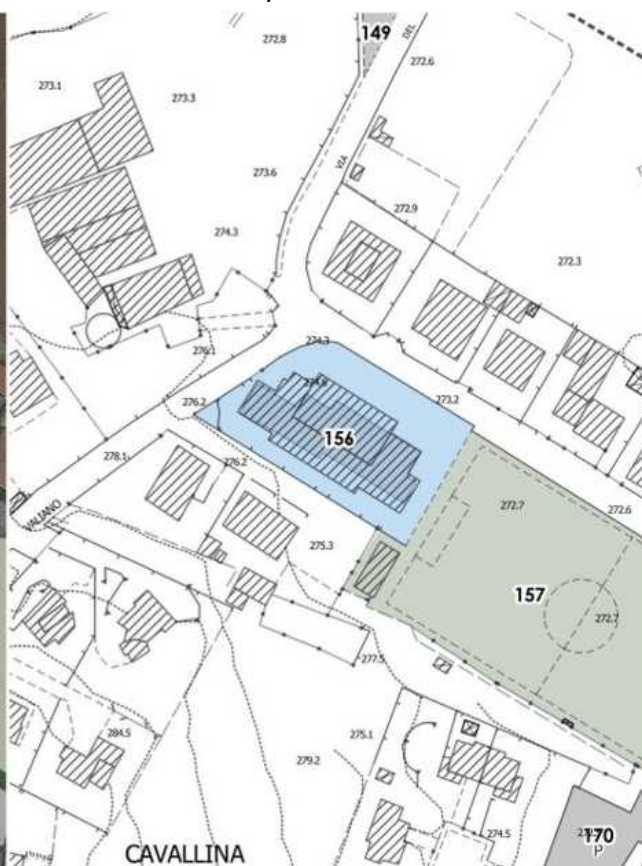
Scheda n. 156

## INFORMAZIONI GENERALI

Tav.:	PEBA.3	Rilievo:	14/09/2023
Denominazione:	Scuola primaria "Lorenzo il Magnifico"		
Indirizzo:	Via Valiano	Numero civico:	17
Categoria:	Educazione e istruzione		
Frequenza:	Alta	Numero di piani:	1



Ortofoto 2019



CTR

## VALUTAZIONE COMPLESSIVA

Stato di manutenzione:	Medio	Comfort:	Basso
Fruibilità in autonomia:	Media	Sicurezza:	Bassa

## ANNOTAZIONI

## ACCESSIBILITÀ COMPLESSIVA

**Percorsi esterni:** L'edificio si sviluppa tutto su un piano e presenta due ingressi ad altezze diverse. Si accede dal lato nord attraverso un percorso accessibile ma che inizia con dei gradini senza monta-scale. L'altro ingresso su Via Valiano è accessibile con campanello di chiamata.

**Parcheggi riservati:** Non sono presenti posti riservati, andrebbe individuato un posto auto riservato ai disabili.

**Accessi:** Edificio con accessibilità condizionata. In prossimità del sistema di chiamata è presente un abbassamento del marciapiede.

**Superamento dislivelli:** Presenti delle rampe accessibili per superare il dislivello in giardino.

**Percorsi interni:** I percorsi orizzontali interni hanno un fondo adeguato.

**Servizi igienici accessibili:** Presente un servizio accessibile.

DOCUMENTAZIONE FOTOGRAFICA



Foto 1



Foto 2



Foto 3



Foto 4



Foto 5



Foto 6



Foto 7



Foto 8



Foto 9

## Cavallina

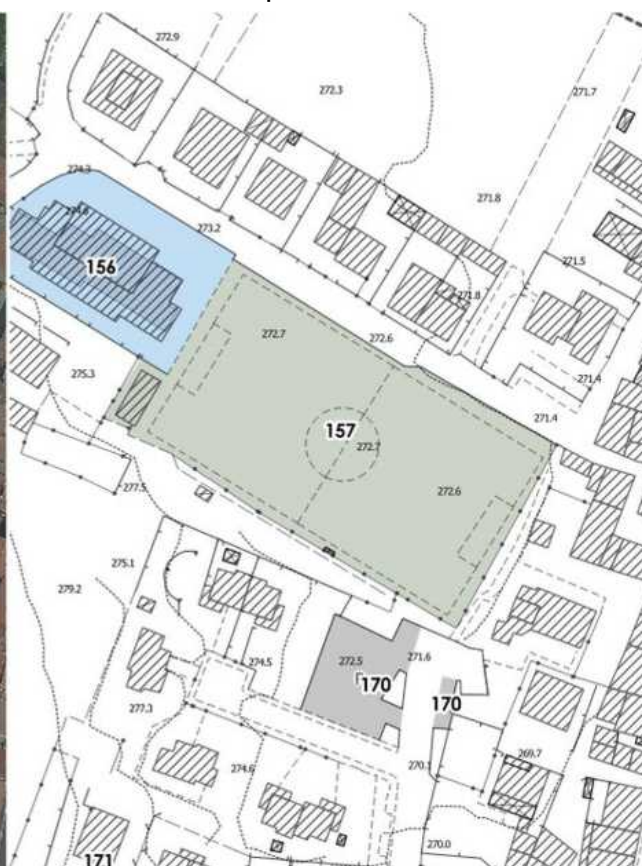
Scheda n. 157

## INFORMAZIONI GENERALI

Tav.:	PEBA.3	Rilievo:	15/11/2023
Denominazione:	Campo sportivo Cavallina		
Indirizzo:	Via Valiano	Numero civico:	17
Categoria:	Attrezzature e impianti sportivi		
Frequenza:	Bassa	Numero di piani:	-



Ortofoto 2019



CTR

## VALUTAZIONE COMPLESSIVA

Stato di manutenzione:	Basso	Comfort:	Basso
Fruibilità in autonomia:	Bassa	Sicurezza:	Bassa

## ANNOTAZIONI

Per l'area sportiva in oggetto sono in corso dei progetti di riconversione e rifunzionalizzazione.

## ACCESSIBILITÀ COMPLESSIVA

**Percorsi esterni:** Il campo sportivo e gli spogliatoi si trovano ad un livello più basso rispetto alla strada, sono raggiungibili mediante una scalinata.

**Parcheggi riservati:** Il campo sportivo non è dotato di parcheggio.

**Accessi:** Presente un cancello pedonale prima delle scale ed un cancello carrabile, entrambi non accessibili.

**Superamento dislivelli:** Non risolti, sono presenti scale e gradini per l'accesso agli spogliatoi.

**Percorsi interni:** I percorsi orizzontali interni non hanno fondo adeguato.

**Servizi igienici accessibili:** Non sono presenti servizi accessibili.

DOCUMENTAZIONE FOTOGRAFICA



Foto 1



Foto 2



Foto 3



Foto 4



Foto 5



Foto 6



## Cavallina

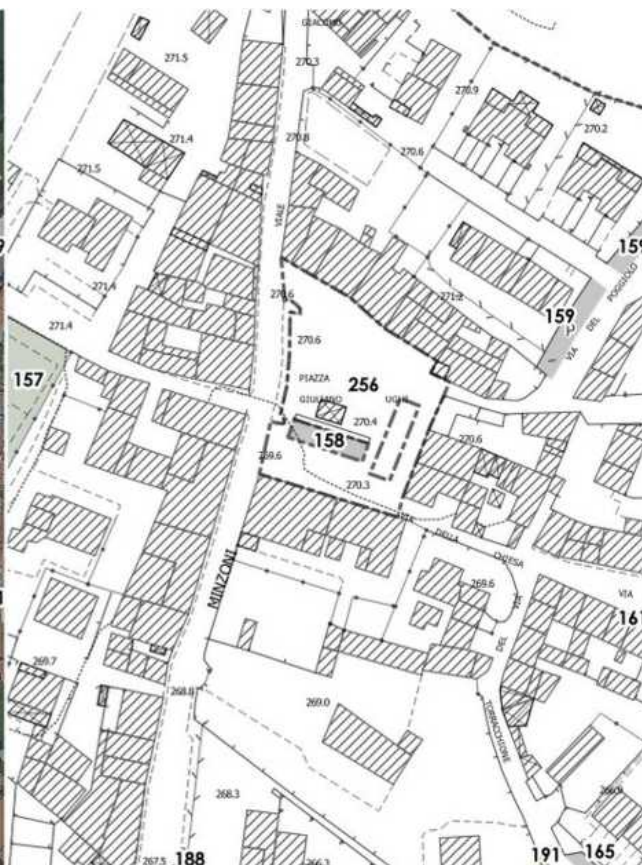
Scheda n. 158

## INFORMAZIONI GENERALI

Tav.:	PEBA.3	Rilievo:	05/10/2023
Denominazione:	Parceggio Piazza Cavallina		
Indirizzo:	Piazza fra Giuliano Ughi	Numero civico:	-
Categoria:	Parceggi pubblici		
Frequenza:	Alta	Numero di piani:	-



Ortofoto 2019



CTR

## VALUTAZIONE COMPLESSIVA

Stato di manutenzione:	Medio	Comfort:	Medio
Fruibilità in autonomia:	Bassa	Sicurezza:	Bassa

## ANNOTAZIONI

## ACCESSIBILITÀ COMPLESSIVA

**Numero di posti riservati adeguato:** È presente un solo posto auto riservato.

**Segnaletica adeguata:** Sono presenti segnaletica verticale e orizzontale. La segnaletica orizzontale è da ripristinare.

**Pavimentazione adeguata:** Sì

**Contiguità a percorso pedonale:** Sì. Il posto auto si trova in prossimità del marciapiede.

**Dislivello con percorso pedonale adeguato:** È presente una piccola rampa di raccordo nelle adiacenze del posto auto riservato.

DOCUMENTAZIONE FOTOGRAFICA



Foto 1



Foto 2



Foto 3

## Cavallina

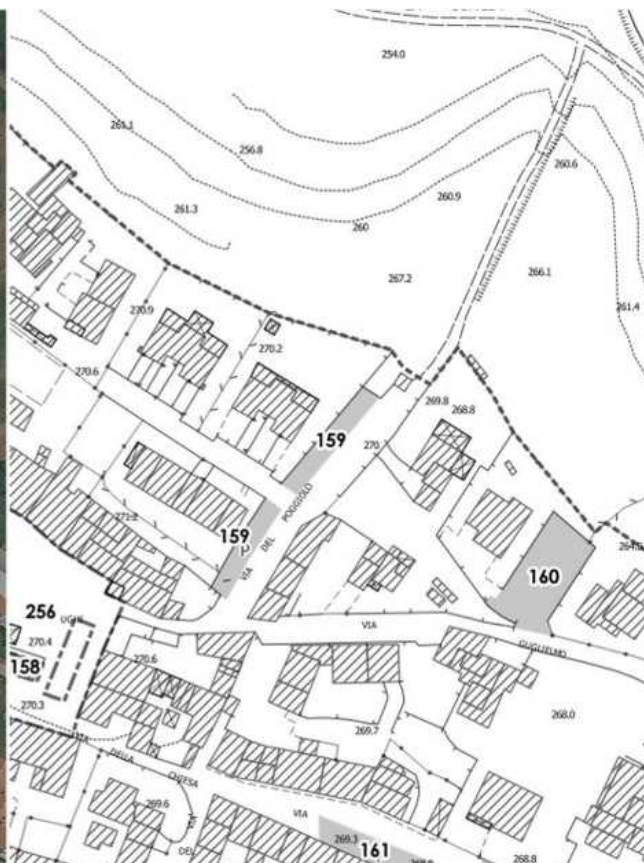
Scheda n. 159

## INFORMAZIONI GENERALI

Tav.:	PEBA.3	Rilievo:	17/10/2023
Denominazione:	Parcheggio Poggiolo		
Indirizzo:	Via del Poggiolo	Numero civico:	-
Categoria:	Parcheggi pubblici		
Frequenza:	Media	Numero di piani:	-



Ortofoto 2019



CTR

## VALUTAZIONE COMPLESSIVA

Stato di manutenzione:	Medio	Comfort:	Medio
Fruibilità in autonomia:	Media	Sicurezza:	Bassa

## ANNOTAZIONI

## ACCESSIBILITÀ COMPLESSIVA

**Numero di posti riservati adeguato:** È presente un posto auto riservato per ognuna delle due zone del parcheggio.

**Segnaletica adeguata:** Sono presenti segnaletica verticale e orizzontale. La segnaletica orizzontale è da ripristinare.

**Pavimentazione adeguata:** Si in autobloccanti.

**Contiguità a percorso pedonale:** In parte, uno dei due posti auto riservati si trova vicino al percorso di accesso alle abitazioni.

**Dislivello con percorso pedonale adeguato:** Sì, i posti auto sono sullo stesso piano del percorso.

DOCUMENTAZIONE FOTOGRAFICA



Foto 1



Foto 2



Foto 3



Foto 4



Foto 5



Foto 6



Foto 7



Foto 8



Foto 9

## Cavallina

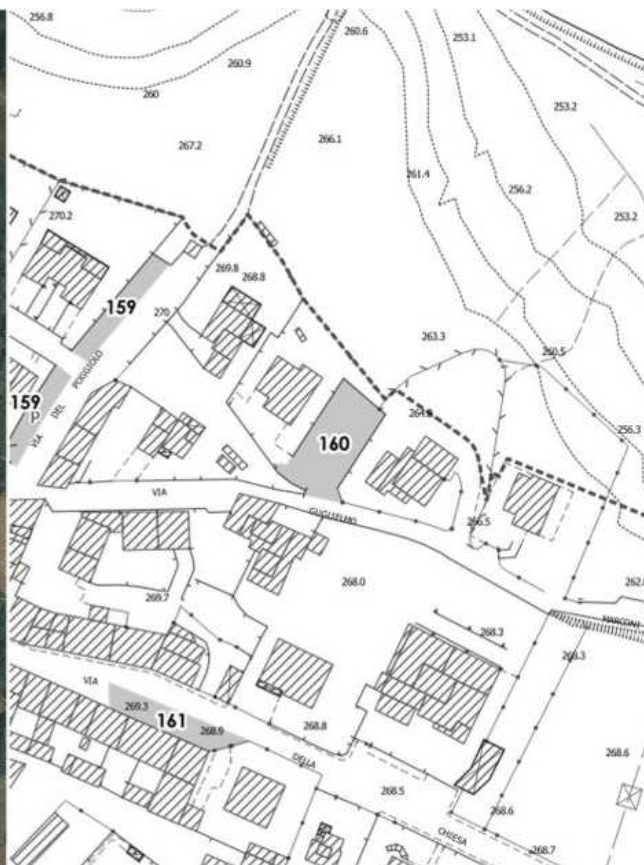
Scheda n. 160

## INFORMAZIONI GENERALI

Tav.:	PEBA.3	Rilievo: 17/10/2023
Denominazione:	Parceggio Marconi	
Indirizzo:	Via Guglielmo Marconi	Numero civico: -
Categoria:	Parceggi pubblici	
Frequenza:	Bassa	Numero di piani: -



Ortofoto 2019



CTR

## VALUTAZIONE COMPLESSIVA

Stato di manutenzione:	Medio	Comfort:	Basso
Fruibilità in autonomia:	Bassa	Sicurezza:	Bassa

## ANNOTAZIONI

## ACCESSIBILITÀ COMPLESSIVA

**Numero di posti riservati adeguato:** Non sono presenti posti auto riservati, ne andrebbe individuato uno.

**Segnaletica adeguata:** -

**Pavimentazione adeguata:** Sì, in autobloccanti.

**Contiguità a percorso pedonale:** No

**Dislivello con percorso pedonale adeguato:** -

DOCUMENTAZIONE FOTOGRAFICA



Foto 1



Foto 2



Foto 3

## Cavallina

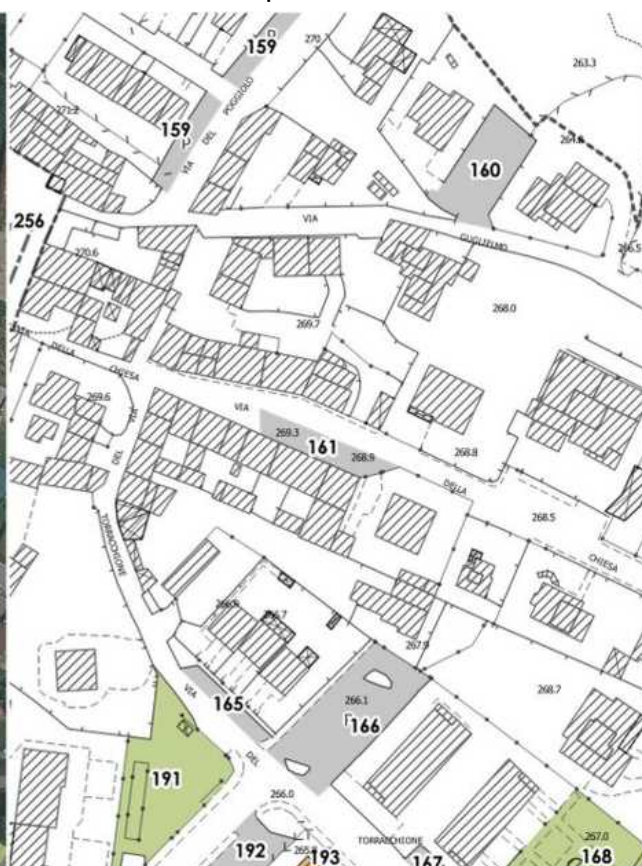
Scheda n. 161

## INFORMAZIONI GENERALI

Tav.:	PEBA.3	Rilievo:	17/10/2023
Denominazione:	Parceggio Via della Chiesa		
Indirizzo:	Via della Chiesa	Numero civico:	-
Categoria:	Parceggi pubblici		
Frequenza:	Alta	Numero di piani:	-



Ortofoto 2019



CTR

## VALUTAZIONE COMPLESSIVA

Stato di manutenzione:	Medio	Comfort:	Basso
Fruibilità in autonomia:	Bassa	Sicurezza:	Bassa

## ANNOTAZIONI

## ACCESSIBILITÀ COMPLESSIVA

**Numero di posti riservati adeguato:** Non sono presenti posti auto riservati, ne andrebbe individuato uno.

**Segnaletica adeguata:** -

**Pavimentazione adeguata:** Sì, in asfalto.

**Contiguità a percorso pedonale:** Sì, i posti auto sono disposti in parte a pettine ed in parte paralleli al marciapiede.

**Dislivello con percorso pedonale adeguato:** No

DOCUMENTAZIONE FOTOGRAFICA



Foto 1



Foto 2



Foto 3



## Cavallina

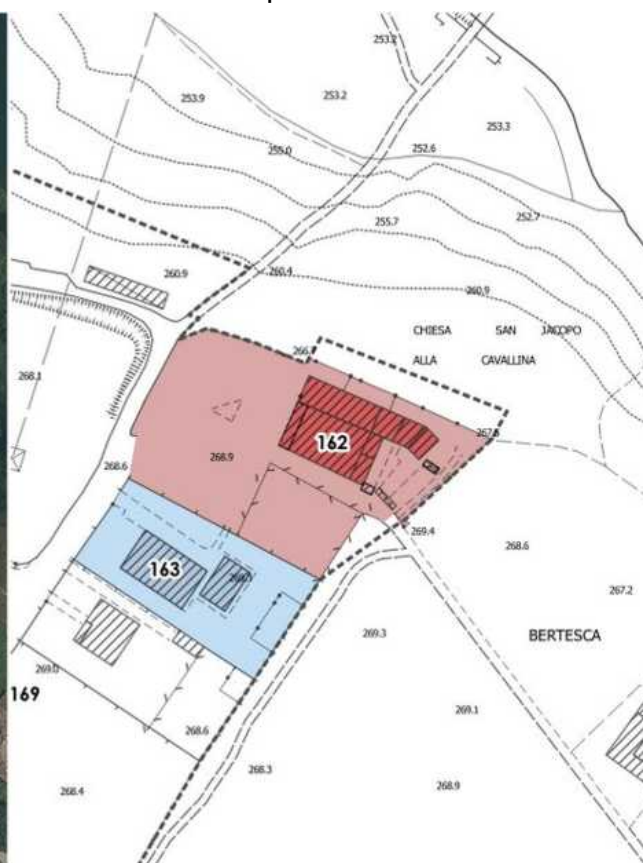
Scheda n. 162

## INFORMAZIONI GENERALI

Tav.:	PEBA.3	Rilievo:	17/10/2023
Denominazione:	Chiesa di San Jacopo alla Cavallina		
Indirizzo:	Via della Chiesa	Numero civico:	37
Categoria:	Attrezzature religiose		
Frequenza:	Alta	Numero di piani:	-



Ortofoto 2019



CTR

## VALUTAZIONE COMPLESSIVA

Stato di manutenzione:	Alto	Comfort:	Basso
Fruibilità in autonomia:	Bassa	Sicurezza:	Bassa

## ANNOTAZIONI

## ACCESSIBILITÀ COMPLESSIVA

**Percorsi esterni:** L'area di pertinenza è realizzata in ghiaia, pertanto il fondo non risulta compatto ed omogeneo.

**Parcheggi riservati:** Non sono presenti posti auto riservati.

**Accessi:** L'accesso alla chiesa avviene in piano e con pavimentazione adeguata.

DOCUMENTAZIONE FOTOGRAFICA



Foto 1



Foto 2



Foto 3



Foto 4



Foto 5



Foto 6

## Cavallina

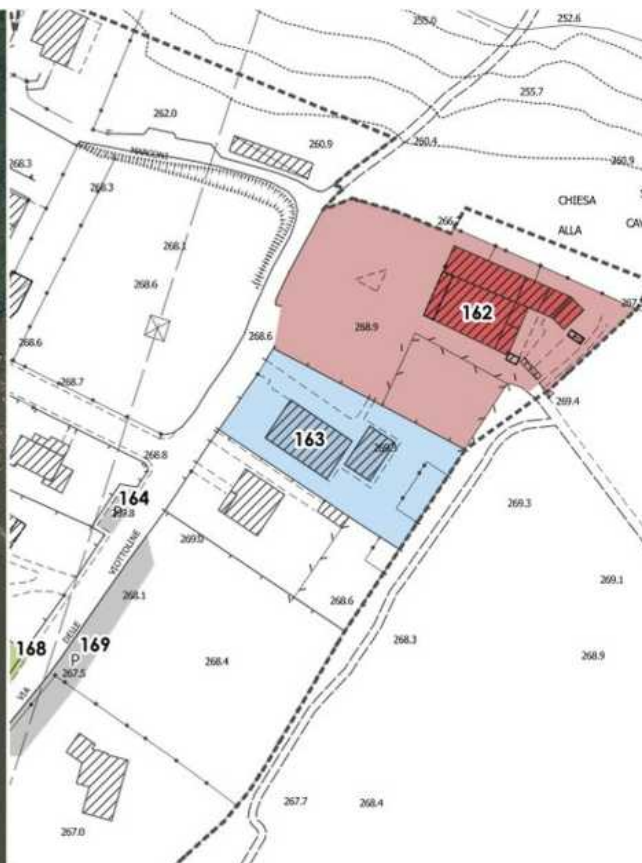
Scheda n. 163

## INFORMAZIONI GENERALI

Tav.:	PEBA.3	Rilievo:	17/10/2023
Denominazione:	Scuola dell'infanzia paritaria – Asilo nido "Sarilù"		
Indirizzo:	Via della Chiesa	Numero civico:	32
Categoria:	Educazione e istruzione		
Frequenza:	Media	Numero di piani:	-



Ortofoto 2019



CTR

## VALUTAZIONE COMPLESSIVA

Stato di manutenzione:	Medio	Comfort:	Basso
Fruibilità in autonomia:	Media	Sicurezza:	Bassa

## ANNOTAZIONI

## ACCESSIBILITÀ COMPLESSIVA

**Percorsi esterni:** Le aule si trovano su un piano rialzato, si accede dal piazzale antistante attraverso un percorso che ha fondo adeguato e che presenta pendenze accessibili. Le attrezzature ed i giochi nel giardino sono raggiungibili mediante percorsi su tratti inerbiti.

**Parcheggi riservati:** Non sono presenti posti auto riservati.

**Accessi:** Due ingressi separati con un gradino accessibile.

DOCUMENTAZIONE FOTOGRAFICA



Foto 1



Foto 2



Foto 3



Foto 4



Foto 5



Foto 6



Foto 7



Foto 8



Foto 9

## Cavallina

Scheda n. 164

## INFORMAZIONI GENERALI

Tav.:	PEBA.3	Rilievo: 20/11/2023
Denominazione:	Parceggio Viottoline 1	
Indirizzo:	Via delle Viottoline	Numero civico: -
Categoria:	Parceggi pubblici	
Frequenza:	Bassa	Numero di piani: -



Ortofoto 2019



CTR

## VALUTAZIONE COMPLESSIVA

Stato di manutenzione:	Medio	Comfort:	Basso
Fruibilità in autonomia:	Bassa	Sicurezza:	Bassa

## ANNOTAZIONI

## ACCESSIBILITÀ COMPLESSIVA

Numero di posti riservati adeguato: Non sono presenti posti auto riservati.  
 Segnaletica adeguata: -  
 Pavimentazione adeguata: Sì  
 Contiguità a percorso pedonale: I posti auto disposti a pettine sono collocati in aderenza al marciapiede.  
 Dislivello con percorso pedonale adeguato: No

DOCUMENTAZIONE FOTOGRAFICA



Foto 1



Foto 2

## Cavallina

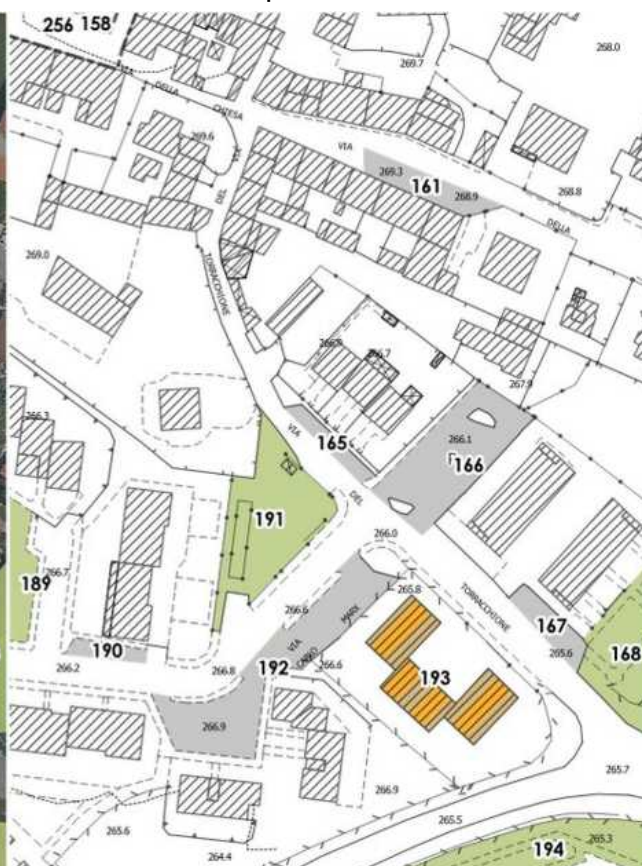
Scheda n. 165

## INFORMAZIONI GENERALI

Tav.:	PEBA.3	Rilievo: 17/10/2023
Denominazione:	Parcheggio Torracchione 1	
Indirizzo:	Via del Torracchione	Numero civico: -
Categoria:	Parcheggi pubblici	
Frequenza:	Bassa	Numero di piani: -



Ortofoto 2019



CTR

## VALUTAZIONE COMPLESSIVA

Stato di manutenzione:	Basso	Comfort:	Basso
Fruibilità in autonomia:	Bassa	Sicurezza:	Bassa

## ANNOTAZIONI

## ACCESSIBILITÀ COMPLESSIVA

**Numero di posti riservati adeguato:** Non sono presenti posti auto riservati, ne andrebbe individuato uno.

**Segnaletica adeguata:** -

**Pavimentazione adeguata:** Si

**Contiguità a percorso pedonale:** I posti auto disposti a pettine sono collocati in aderenza al marciapiede.

**Dislivello con percorso pedonale adeguato:** Si, presente un abbassamento del marciapiede all'inizio del parcheggio.

DOCUMENTAZIONE FOTOGRAFICA



Foto 1



Foto 2



Foto 3



## INFORMAZIONI GENERALI

Tav.:	PEBA.3	Rilievo:	17/10/2023
Denominazione:	Parcheggio Torracchione 2		
Indirizzo:	Via del Torracchione	Numero civico:	-
Categoria:	Parcheggi pubblici		
Frequenza:	Bassa	Numero di piani:	-



Ortofoto 2019



CTR

## VALUTAZIONE COMPLESSIVA

Stato di manutenzione:	Basso	Comfort:	Basso
Fruibilità in autonomia:	Bassa	Sicurezza:	Bassa

## ANNOTAZIONI

## ACCESSIBILITÀ COMPLESSIVA

**Numero di posti riservati adeguato:** Non sono presenti posti auto riservati, ne andrebbe individuato almeno uno.

**Segnaletica adeguata:** -

**Pavimentazione adeguata:** Sì, in asfalto.

**Contiguità a percorso pedonale:** In parte, solo per i posti auto disposti paralleli al marciapiede.

**Dislivello con percorso pedonale adeguato:** Sì, presente un abbassamento del marciapiede all'inizio del parcheggio.

DOCUMENTAZIONE FOTOGRAFICA



Foto 1



Foto 2



Foto 3



Foto 4

## Cavallina

Scheda n. 167

## INFORMAZIONI GENERALI

Tav.:	PEBA.3	Rilievo: 17/10/2023
Denominazione:	Parceggio Torracchione 3	
Indirizzo:	Via del Torracchione	Numero civico: -
Categoria:	Parceggi pubblici	
Frequenza:	Media	Numero di piani: -



Ortofoto 2019



CTR

## VALUTAZIONE COMPLESSIVA

Stato di manutenzione:	Medio	Comfort:	Basso
Fruibilità in autonomia:	Bassa	Sicurezza:	Bassa

## ANNOTAZIONI

## ACCESSIBILITÀ COMPLESSIVA

**Numero di posti riservati adeguato:** Non sono presenti posti auto riservati, ne andrebbe individuato almeno uno date le vicine attrezzature.

**Segnaletica adeguata:** -

**Pavimentazione adeguata:** Sì, in asfalto.

**Contiguità a percorso pedonale:** I posti auto sono disposti a pettine in aderenza al marciapiede.

**Dislivello con percorso pedonale adeguato:** Sì, presente un abbassamento del marciapiede.

DOCUMENTAZIONE FOTOGRAFICA



Foto 1



Foto 2

## Cavallina

Scheda n. 168

## INFORMAZIONI GENERALI

Tav.:	PEBA.3	Rilievo: 17/10/2023
Denominazione:	Verde pubblico Torracchione	
Indirizzo:	Via del Torracchione	Numero civico: -
Categoria:	Verde pubblico attrezzato	
Frequenza:	Media	Numero di piani: -



Ortofoto 2019



CTR

## VALUTAZIONE COMPLESSIVA

Stato di manutenzione:	Medio	Comfort:	Medio
Fruibilità in autonomia:	Media	Sicurezza:	Media

## ANNOTAZIONI

## ACCESSIBILITÀ COMPLESSIVA

**Superamento dislivelli:** L'area a verde si trova ad un livello leggermente più alto rispetto al marciapiede circostante, sono presenti degli abbassamenti del marciapiede in corrispondenza degli ingressi.

**Percorsi:** I percorsi interni presentano leggeri dislivelli comunque accessibili.

**Piano di calpestio adeguato:** I percorsi presentano fondo adeguato in autobloccanti ma le panchine si trovano in aree inerbite.

**Illuminazione adeguata:** Sì

DOCUMENTAZIONE FOTOGRAFICA



Foto 1



Foto 2



Foto 3



Foto 4



Foto 5



Foto 6

## INFORMAZIONI GENERALI

Tav.:	PEBA.3	Rilievo:	17/10/2023
Denominazione:	Parcheggio Viottoline 2		
Indirizzo:	Via delle Viottoline	Numero civico:	-
Categoria:	Parcheggi pubblici		
Frequenza:	Media	Numero di piani:	-



Ortofoto 2019



CTR

## VALUTAZIONE COMPLESSIVA

Stato di manutenzione:	Alto	Comfort:	Medio
Fruibilità in autonomia:	Medio	Sicurezza:	Medio

## ANNOTAZIONI

Il parcheggio al momento del rilievo risulta parzialmente inagibile a causa dei lavori edili nei fabbricati contermini.

## ACCESSIBILITÀ COMPLESSIVA

**Numero di posti riservati adeguato:** Sì, presente un posto auto riservato.

**Segnaletica adeguata:** Sì.

**Pavimentazione adeguata:** Sì, in autobloccanti.

**Contiguità a percorso pedonale:** I posti auto disposti a pettine sono collocati in aderenza al marciapiede.

**Dislivello con percorso pedonale adeguato:** Sì, presente un abbassamento del marciapiede.

DOCUMENTAZIONE FOTOGRAFICA



Foto 1



Foto 2



Foto 3



Cavallina

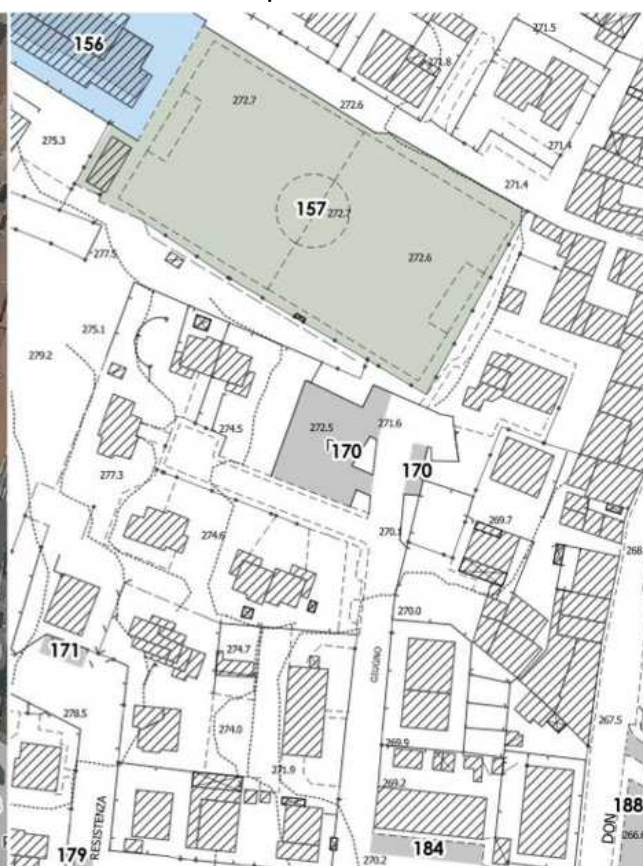
Scheda n. 170

## INFORMAZIONI GENERALI

Tav.:	PEBA.3	Rilievo:	15/11/2023
Denominazione:	Parceggio Due Giugno 1		
Indirizzo:	Viale Due Giugno	Numero civico:	-
Categoria:	Parceggi pubblici		
Frequenza:	Media	Numero di piani:	-



Ortofoto 2019



CTR

## VALUTAZIONE COMPLESSIVA

Stato di manutenzione:	Basso	Comfort:	Basso
Fruibilità in autonomia:	Bassa	Sicurezza:	Bassa

## ANNOTAZIONI

## ACCESSIBILITÀ COMPLESSIVA

**Numero di posti riservati adeguato:** Sì. Sono presenti due posti auto riservati a breve distanza uno dall'altro.

**Segnaletica adeguata:** In parte, la segnaletica orizzontale risulta poco visibile e la dimensione della fascia di trasferimento di uno è da rivedere.

**Pavimentazione adeguata:** Sì

**Contiguità a percorso pedonale:** Un posto auto riservato è disposto accanto al marciapiede.

**Dislivello con percorso pedonale adeguato:** Presente un abbassamento del livello del marciapiede.

DOCUMENTAZIONE FOTOGRAFICA



Foto 1



Foto 2



Foto 3



Foto 4



Foto 5



Foto 6

## Cavallina

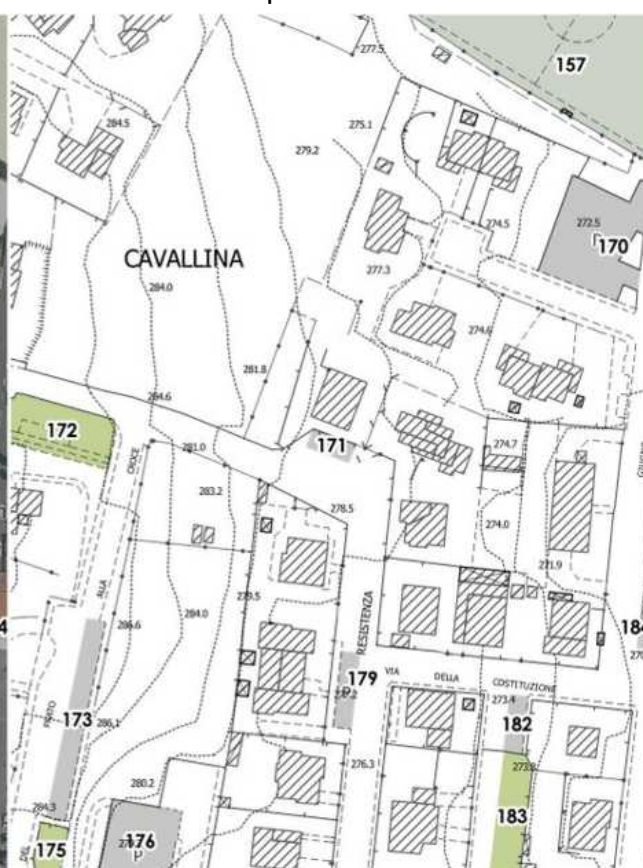
Scheda n. 171

## INFORMAZIONI GENERALI

Tav.:	PEBA.3	Rilievo: 20/11/2023
Denominazione:	Parceggio Resistenza 1	
Indirizzo:	Viale della Resistenza	Numero civico: -
Categoria:	Parceggi pubblici	
Frequenza:	Bassa	Numero di piani: -



Ortofoto 2019



CTR

## VALUTAZIONE COMPLESSIVA

Stato di manutenzione:	Basso	Comfort:	Basso
Fruibilità in autonomia:	Bassa	Sicurezza:	Bassa

## ANNOTAZIONI

## ACCESSIBILITÀ COMPLESSIVA

**Numero di posti riservati adeguato:** Nessun posto auto riservato. La pendenza della strada è elevata, da valutare la possibilità di poter rendere fruibile dalle persone con disabilità un eventuale posto auto riservato.

**Segnaletica adeguata:** -

**Pavimentazione adeguata:** Sì, in asfalto.

**Contiguità a percorso pedonale:** I posti auto disposti a pettine sono collocati in aderenza al marciapiede.

**Dislivello con percorso pedonale adeguato:** No

DOCUMENTAZIONE FOTOGRAFICA



Foto 1



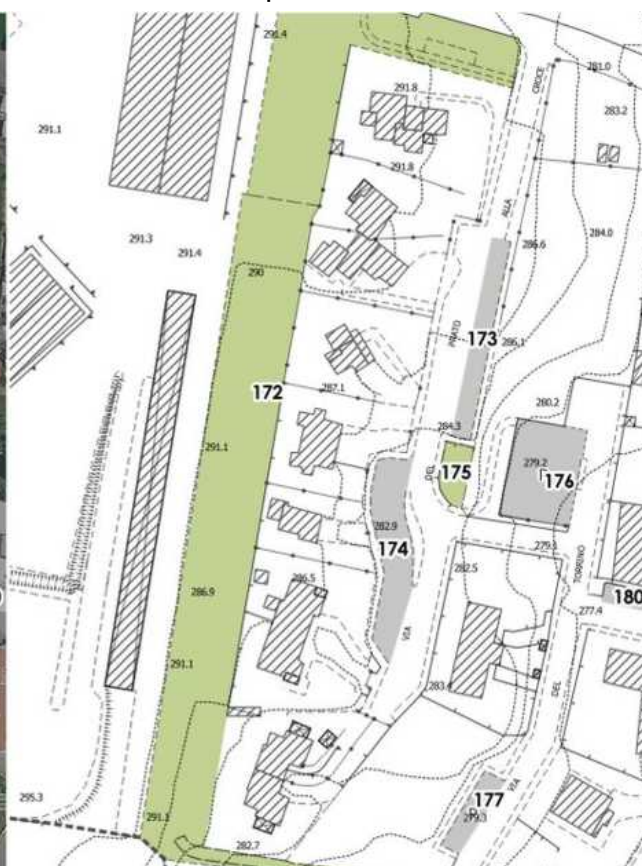
Foto 2

## INFORMAZIONI GENERALI

Tav.:	PEBA.3	Rilievo:	15/11/2023
Denominazione:	Verde pubblico Resistenza		
Indirizzo:	Viale della Resistenza	Numero civico:	-
Categoria:	Verde pubblico attrezzato		
Frequenza:	Bassa	Numero di piani:	-



Ortofoto 2019



CTR

## VALUTAZIONE COMPLESSIVA

Stato di manutenzione:	Medio	Comfort:	Basso
Fruibilità in autonomia:	Bassa	Sicurezza:	Bassa

## ANNOTAZIONI

## ACCESSIBILITÀ COMPLESSIVA

**Superamento dislivelli:** L'area verde si trova ad una quota più elevata rispetto alle strade intorno, a queste si collega con due accessi, entrambi con gradini, e con un terzo accesso con pendenza eccessiva.

**Percorsi:** La parte iniziale dell'area (prospiciente su Viale della Resistenza) presenta dei percorsi con pendenze eccessive, tutta la parte retrostante (molto più ampia) non è dotata di percorsi; i giochi, le attrezzature e le panchine si trovano su aree inerbite.

**Piano di calpestio adeguato:** Sì, i percorsi hanno fondo adeguato.

**Illuminazione adeguata:** No, presente solo nella parte iniziale.

DOCUMENTAZIONE FOTOGRAFICA



Foto 1



Foto 2



Foto 3



Foto 4



Foto 5



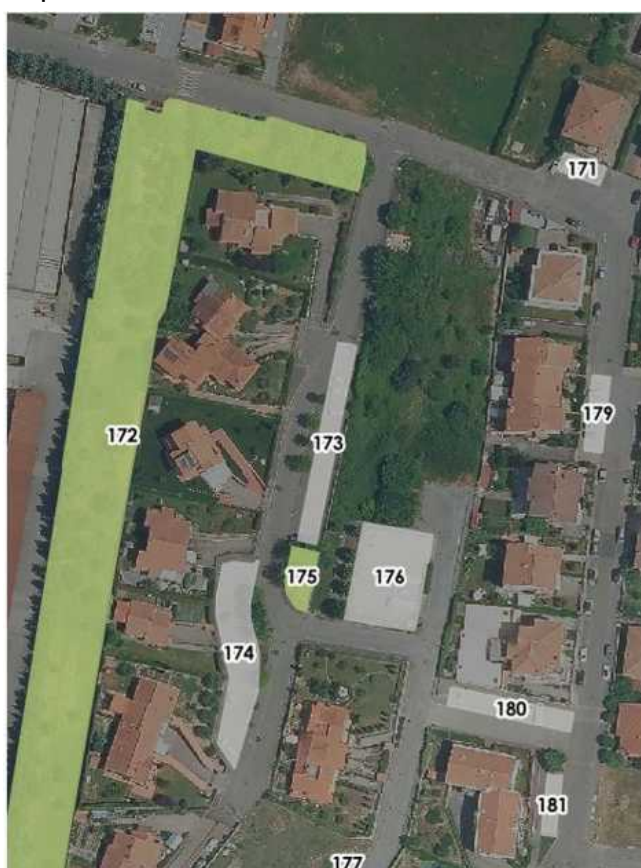
Foto 6

## Cavallina

Scheda n. 173

## INFORMAZIONI GENERALI

Tav.:	PEBA.3	Rilievo: 05/10/2023
Denominazione:	Parceggio Prato alla Croce 1	
Indirizzo:	Via del Prato alla Croce	Numero civico: -
Categoria:	Parceggi pubblici	
Frequenza:	Media	Numero di piani: -



Ortofoto 2019



CTR

## VALUTAZIONE COMPLESSIVA

Stato di manutenzione:	Basso	Comfort:	Basso
Fruibilità in autonomia:	Bassa	Sicurezza:	Bassa

## ANNOTAZIONI

## ACCESSIBILITÀ COMPLESSIVA

**Numero di posti riservati adeguato:** Sì, presente un posto auto riservato.  
**Segnaletica adeguata:** No, manca la segnaletica verticale e la segnaletica orizzontale è da rifare.  
**Pavimentazione adeguata:** Sì, in asfalto.  
**Contiguità a percorso pedonale:** I posti auto disposti a pettine sono collocati in aderenza al marciapiede.  
**Dislivello con percorso pedonale adeguato:** No

DOCUMENTAZIONE FOTOGRAFICA



Foto 1



Foto 2



Foto 3



## Cavallina

Scheda n. 174

## INFORMAZIONI GENERALI

Tav.:	PEBA.3	Rilievo: 05/10/2023
Denominazione:	Parceggio Prato alla Croce 2	
Indirizzo:	Via del Prato alla Croce	Numero civico: -
Categoria:	Parceggi pubblici	
Frequenza:	Media	Numero di piani: -



Ortofoto 2019



CTR

## VALUTAZIONE COMPLESSIVA

Stato di manutenzione:	Basso	Comfort:	Basso
Fruibilità in autonomia:	Bassa	Sicurezza:	Bassa

## ANNOTAZIONI

## ACCESSIBILITÀ COMPLESSIVA

**Numero di posti riservati adeguato:** Non sono presenti posti auto riservati, ne andrebbe individuato almeno uno.

**Segnaletica adeguata:** -

**Pavimentazione adeguata:** Sì, in asfalto.

**Contiguità a percorso pedonale:** I posti auto sono disposti sia a pettine che lungo il marciapiede.

**Dislivello con percorso pedonale adeguato:** No

DOCUMENTAZIONE FOTOGRAFICA



Foto 1



Foto 2



Foto 3



Foto 4

## Cavallina

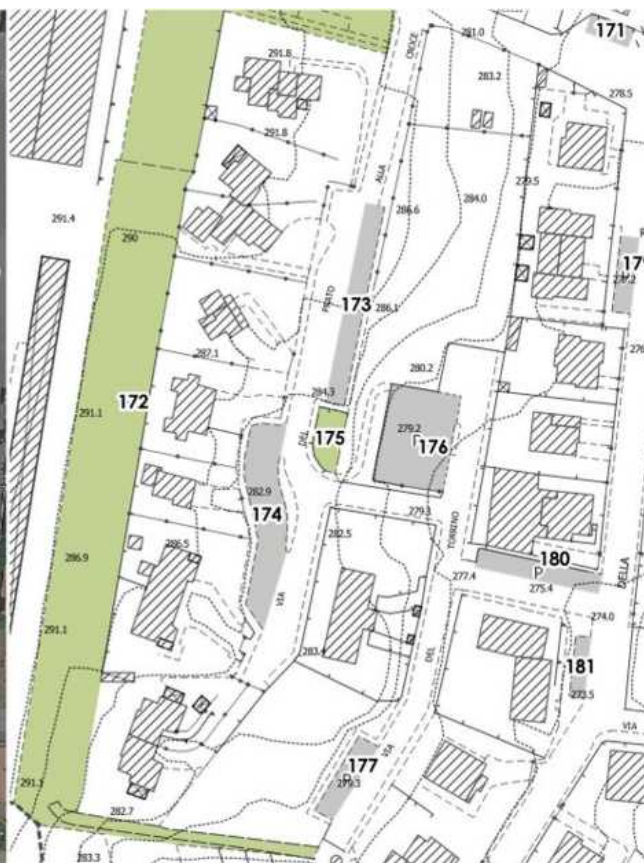
Scheda n. 175

## INFORMAZIONI GENERALI

Tav.:	PEBA.3	Rilievo: 05/10/2023
Denominazione:	Verde pubblico Prato alla Croce	
Indirizzo:	Via del Prato alla Croce	Numero civico: -
Categoria:	Verde pubblico attrezzato	
Frequenza:	Bassa	Numero di piani: -



Ortofoto 2019



CTR

## VALUTAZIONE COMPLESSIVA

Stato di manutenzione:	Basso	Comfort:	Basso
Fruibilità in autonomia:	Bassa	Sicurezza:	Bassa

## ANNOTAZIONI

## ACCESSIBILITÀ COMPLESSIVA

**Superamento dislivelli:** L'area a verde collega due strade a livelli differenti. Un accesso è privo di dislivello, l'altro presenta un gradino.

**Percorsi:** I percorsi interni presentano dei tratti in forte pendenza, proprio in funzione della morfologia dell'area.

**Piano di calpestio adeguato:** Pavimentazione realizzata in parte in autobloccanti ed in parte in asfalto.

**Illuminazione adeguata:** Sì

DOCUMENTAZIONE FOTOGRAFICA



Foto 1




Foto 2



Foto 3



Foto 4



Foto 5



Foto 6

## Cavallina

Scheda n. 176

## INFORMAZIONI GENERALI

Tav.:	PEBA.3	Rilievo: 05/10/2023
Denominazione:	Parceggio Torrino 1	
Indirizzo:	Via del Torrino	Numero civico: -
Categoria:	Parceggi pubblici	
Frequenza:	Bassa	Numero di piani: -



Ortofoto 2019



CTR

## VALUTAZIONE COMPLESSIVA

Stato di manutenzione:	Basso	Comfort:	Basso
Fruibilità in autonomia:	Bassa	Sicurezza:	Bassa

## ANNOTAZIONI

## ACCESSIBILITÀ COMPLESSIVA

**Numero di posti riservati adeguato:** Sì

**Segnaletica adeguata:** In parte, è presente la segnaletica verticale ma il posto auto riservato, comprensivo di fascia di trasferimento, è evidenziato esclusivamente con l'utilizzo di pavimentazione dalla diversa colorazione. Mancano l'apposito simbolo e la colorazione adeguata.

**Pavimentazione adeguata:** Sì. Il parceggio è realizzato in autobloccanti.

**Contiguità a percorso pedonale:** Sì è presente un marciapiede che si collega all'area a verde descritta nella scheda precedente.

**Dislivello con percorso pedonale adeguato:** No

DOCUMENTAZIONE FOTOGRAFICA



Foto 1



Foto 2



Foto 3



Foto 4



Foto 5

## Cavallina

Scheda n. 177

## INFORMAZIONI GENERALI

Tav.:	PEBA.3	Rilievo: 05/10/2023
Denominazione:	Parceggio Torino 2	
Indirizzo:	Via del Torrino	Numero civico: -
Categoria:	Parceggi pubblici	
Frequenza:	Bassa	Numero di piani: -



Ortofoto 2019



CTR

## VALUTAZIONE COMPLESSIVA

Stato di manutenzione:	Medio	Comfort:	Basso
Fruibilità in autonomia:	Bassa	Sicurezza:	Bassa

## ANNOTAZIONI

## ACCESSIBILITÀ COMPLESSIVA

**Numero di posti riservati adeguato:** Non sono presenti posti auto riservati.  
**Segnaletica adeguata:** -  
**Pavimentazione adeguata:** Si realizzata in autobloccanti.  
**Contiguità a percorso pedonale:** I posti auto disposti a pettine sono collocati in aderenza al marciapiede.  
**Dislivello con percorso pedonale adeguato:** No

DOCUMENTAZIONE FOTOGRAFICA



Foto 1



Foto 2



## Cavallina

Scheda n. 178

## INFORMAZIONI GENERALI

Tav.:	PEBA.3	Rilievo: 05/10/2023
Denominazione:	Parceggio Resistenza 2	
Indirizzo:	Viale della Resistenza	Numero civico: -
Categoria:	Parceggi pubblici	
Frequenza:	Media	Numero di piani: -



Ortofoto 2019



CTR

## VALUTAZIONE COMPLESSIVA

Stato di manutenzione:	Medio	Comfort:	Basso
Fruibilità in autonomia:	Bassa	Sicurezza:	Bassa

## ANNOTAZIONI

## ACCESSIBILITÀ COMPLESSIVA

**Numero di posti riservati adeguato:** Non sono presenti posti auto riservati, ne andrebbe individuato uno.

**Segnaletica adeguata:** -

**Pavimentazione adeguata:** Sì

**Contiguità a percorso pedonale:** I posti auto sono disposti a pettine in aderenza al marciapiede.

**Dislivello con percorso pedonale adeguato:** No

DOCUMENTAZIONE FOTOGRAFICA



Foto 1



Foto 2



Foto 3

## Cavallina

Scheda n. 179

## INFORMAZIONI GENERALI

Tav.:	PEBA.3	Rilievo: 05/10/2023
Denominazione:	Parceggio Resistenza 3	
Indirizzo:	Viale della Resistenza	Numero civico: -
Categoria:	Parceggi pubblici	
Frequenza:	Media	Numero di piani: -



Ortofoto 2019



CTR

## VALUTAZIONE COMPLESSIVA

Stato di manutenzione:	Medio	Comfort:	Basso
Fruibilità in autonomia:	Bassa	Sicurezza:	Bassa

## ANNOTAZIONI

## ACCESSIBILITÀ COMPLESSIVA

**Numero di posti riservati adeguato:** Non sono presenti posti auto riservati, ne andrebbe individuato uno.

**Segnaletica adeguata:** -

**Pavimentazione adeguata:** Si in asfalto.

**Contiguità a percorso pedonale:** I posti auto sono disposti sia a pettine sia lungo il marciapiede.

**Dislivello con percorso pedonale adeguato:** Si, sono presenti lunghi tratti ribassati dei marciapiedi.

DOCUMENTAZIONE FOTOGRAFICA



Foto 1



Foto 2



Foto 3

## Cavallina

Scheda n. 180

## INFORMAZIONI GENERALI

Tav.:	PEBA.3	Rilievo: 05/10/2023
Denominazione:	Parceggio Resistenza 4	
Indirizzo:	Viale della Resistenza	Numero civico: -
Categoria:	Parceggi pubblici	
Frequenza:	Media	Numero di piani: -



Ortofoto 2019



CTR

## VALUTAZIONE COMPLESSIVA

Stato di manutenzione:	Medio	Comfort:	Basso
Fruibilità in autonomia:	Bassa	Sicurezza:	Bassa

## ANNOTAZIONI

## ACCESSIBILITÀ COMPLESSIVA

**Numero di posti riservati adeguato:** Nessun posto auto riservato. La pendenza della strada è elevata, da valutare la possibilità di poter rendere fruibile dalle persone con disabilità un eventuale posto auto riservato.

**Segnaletica adeguata:** -

**Pavimentazione adeguata:** Sì, in asfalto.

**Contiguità a percorso pedonale:** I posti auto disposti a pettine sono collocati in aderenza al marciapiede.

**Dislivello con percorso pedonale adeguato:** No

DOCUMENTAZIONE FOTOGRAFICA



Foto 1



Foto 2

## Cavallina

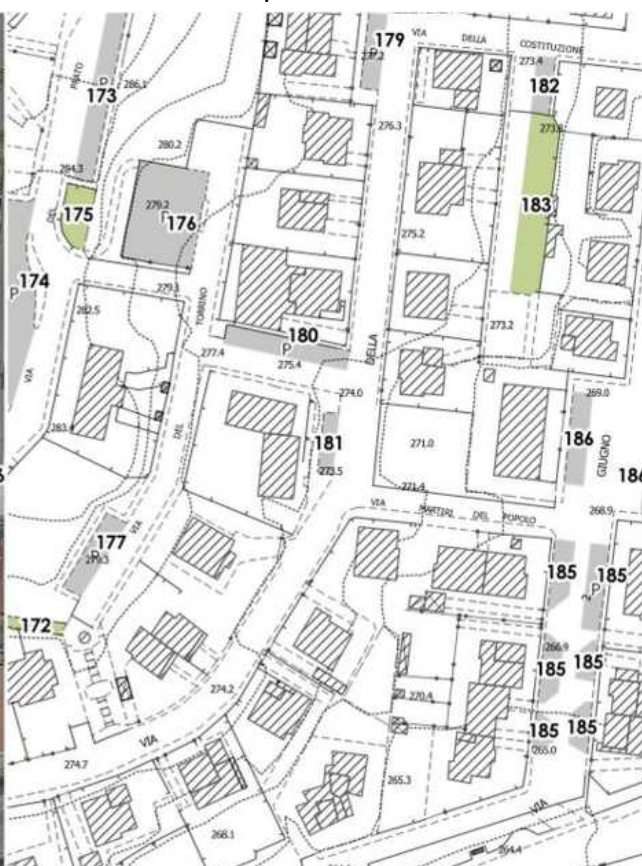
Scheda n. 181

## INFORMAZIONI GENERALI

Tav.:	PEBA.3	Rilievo: 20/11/2023
Denominazione:	Parceggio Resistenza 5	
Indirizzo:	Viale della Resistenza	Numero civico: -
Categoria:	Parceggi pubblici	
Frequenza:	Bassa	Numero di piani: -



Ortofoto 2019



CTR

## VALUTAZIONE COMPLESSIVA

Stato di manutenzione:	Basso	Comfort:	Basso
Fruibilità in autonomia:	Bassa	Sicurezza:	Bassa

## ANNOTAZIONI

## ACCESSIBILITÀ COMPLESSIVA

**Numero di posti riservati adeguato:** Nessun posto auto riservato. Ne andrebbe individuato uno.  
**Segnaletica adeguata:** -  
**Pavimentazione adeguata:** Sì, in asfalto.  
**Contiguità a percorso pedonale:** I posti auto disposti a pettine sono collocati in aderenza al marciapiede.  
**Dislivello con percorso pedonale adeguato:** No

DOCUMENTAZIONE FOTOGRAFICA



Foto 1



Foto 2



## Cavallina

Scheda n. 182

## INFORMAZIONI GENERALI

Tav.:	PEBA.3	Rilievo:	15/11/2023
Denominazione:	Parceggio Due Giugno 2		
Indirizzo:	Viale Due Giugno	Numero civico:	-
Categoria:	Parceggi pubblici		
Frequenza:	Media	Numero di piani:	-



Ortofoto 2019



CTR

## VALUTAZIONE COMPLESSIVA

Stato di manutenzione:	Medio	Comfort:	Medio
Fruibilità in autonomia:	Media	Sicurezza:	Bassa

## ANNOTAZIONI

## ACCESSIBILITÀ COMPLESSIVA

**Numero di posti riservati adeguato:** Presente un posto auto riservato.

**Segnaletica adeguata:** Segnaletica orizzontale da ripristinare.

**Pavimentazione adeguata:** Sì, in asfalto.

**Contiguità a percorso pedonale:** I posti auto disposti a pettine sono collocati in aderenza al marciapiede e accanto alle strisce pedonali.

**Dislivello con percorso pedonale adeguato:** È presente un abbassamento del marciapiede.

DOCUMENTAZIONE FOTOGRAFICA



Foto 1



Foto 2



Foto 3

## Cavallina

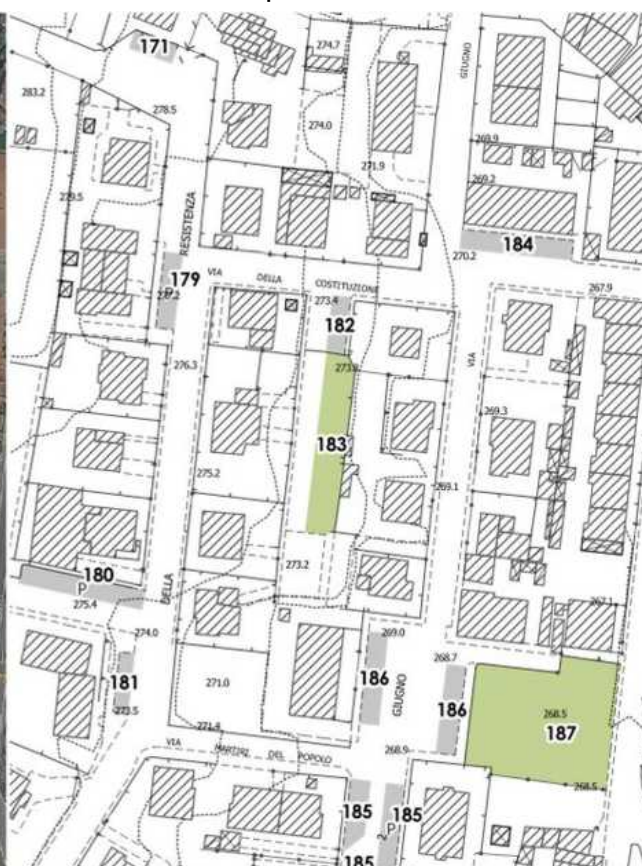
Scheda n. 183

## INFORMAZIONI GENERALI

Tav.:	PEBA.3	Rilievo: 15/11/2023
Denominazione:	Verde pubblico Due Giugno 1	
Indirizzo:	Viale Due Giugno	Numero civico: -
Categoria:	Verde pubblico attrezzato	
Frequenza:	Bassa	Numero di piani: -



Ortofoto 2019



CTR

## VALUTAZIONE COMPLESSIVA

Stato di manutenzione:	Medio	Comfort:	Medio
Fruibilità in autonomia:	Alta	Sicurezza:	Media

## ANNOTAZIONI

## ACCESSIBILITÀ COMPLESSIVA

**Superamento dislivelli:** L'area si trova tutta in piano, ci sono dei piccoli dislivelli ma accessibili.

**Percorsi:** Quasi tutta l'area è pavimentata e le panchine sono raggiungibili facilmente da persone con disabilità.

**Piano di calpestio adeguato:** Sì, in autobloccanti con inserti in cotto.

**Illuminazione adeguata:** Sì

DOCUMENTAZIONE FOTOGRAFICA



Foto 1



Foto 2



Foto 3

## INFORMAZIONI GENERALI

Tav.:	PEBA.3	Rilievo: 15/11/2023
Denominazione:	Parceggio Costituzione	
Indirizzo:	Via della Costituzione	Numero civico: -
Categoria:	Parceggi pubblici	
Frequenza:	Media	Numero di piani: -



Ortofoto 2019



CTR

## VALUTAZIONE COMPLESSIVA

Stato di manutenzione:	Medio	Comfort:	Alto
Fruibilità in autonomia:	Alto	Sicurezza:	Media

## ANNOTAZIONI

## ACCESSIBILITÀ COMPLESSIVA

**Numero di posti riservati adeguato:** Presente un posto auto riservato, con fascia di trasferimento da ambo i lati.

**Segnaletica adeguata:** Segnaletica orizzontale da ripristinare.

**Pavimentazione adeguata:** Sì, in asfalto.

**Contiguità a percorso pedonale:** I posti auto disposti a pettine sono collocati in aderenza al marciapiede.

**Dislivello con percorso pedonale adeguato:** È presente un abbassamento del marciapiede per un lungo tratto intorno al posto auto riservato.

DOCUMENTAZIONE FOTOGRAFICA



Foto 1



Foto 2



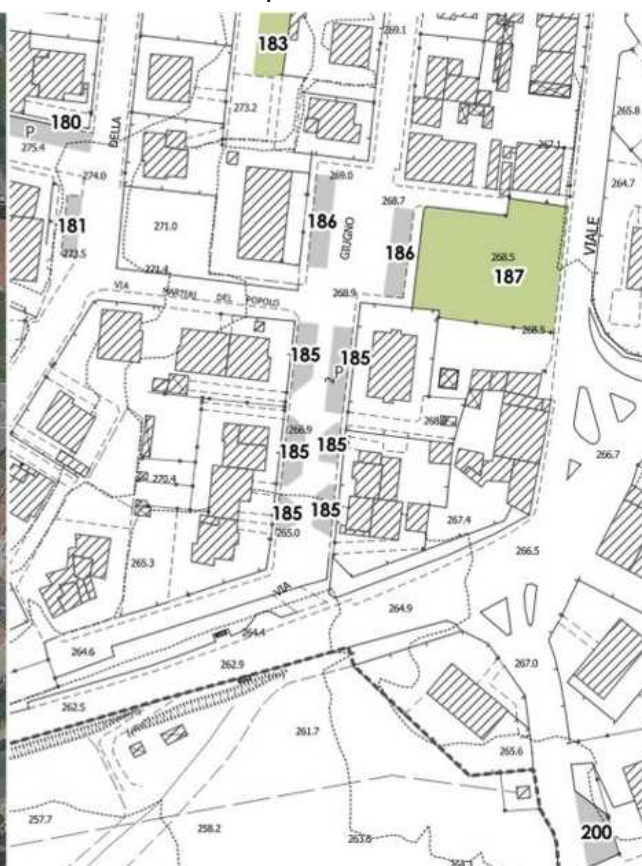
Foto 3

## INFORMAZIONI GENERALI

Tav.:	PEBA.3	Rilievo: 05/10/2023
Denominazione:	Parcheggi Due Giugno 3	
Indirizzo:	Viale Due Giugno	Numero civico: -
Categoria:	Parcheggi pubblici	
Frequenza:	Media	Numero di piani: -



Ortofoto 2019



CTR

## VALUTAZIONE COMPLESSIVA

Stato di manutenzione:	Medio	Comfort:	Basso
Fruibilità in autonomia:	Bassa	Sicurezza:	Bassa

## ANNOTAZIONI

## ACCESSIBILITÀ COMPLESSIVA

**Numero di posti riservati adeguato:** Nessun posto auto riservato. Ne andrebbero individuati almeno due nella parte iniziale della via poiché la pendenza della strada è eccessiva nella parte finale.

**Segnaletica adeguata:** -

**Pavimentazione adeguata:** Sì, in asfalto.

**Contiguità a percorso pedonale:** I posti auto disposti a pettine sono collocati in aderenza al marciapiede.

**Dislivello con percorso pedonale adeguato:** Sono presenti degli abbassamenti dei marciapiedi.

DOCUMENTAZIONE FOTOGRAFICA



Foto 1



Foto 2



Foto 3



Foto 4



Foto 5



Foto 6



## Cavallina

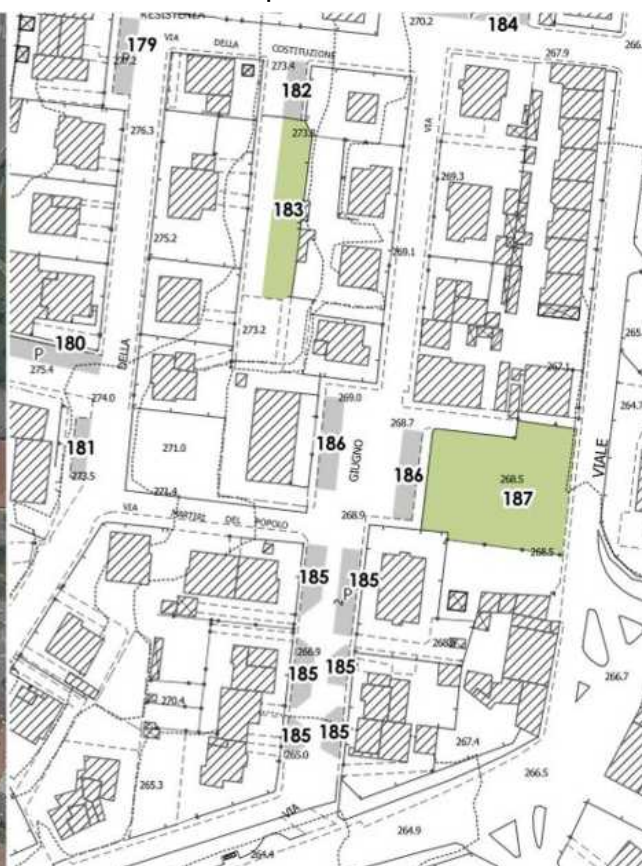
Scheda n. 186

## INFORMAZIONI GENERALI

Tav.:	PEBA.3	Rilievo: 05/10/2023
Denominazione:	Parcheggi Due Giugno 4	
Indirizzo:	Viale Due Giugno	Numero civico: -
Categoria:	Parcheggi pubblici	
Frequenza:	Media	Numero di piani: -



Ortofoto 2019



CTR

## VALUTAZIONE COMPLESSIVA

Stato di manutenzione:	Medio	Comfort:	Medio
Fruibilità in autonomia:	Media	Sicurezza:	Media

## ANNOTAZIONI

## ACCESSIBILITÀ COMPLESSIVA

**Numero di posti riservati adeguato:** È presente un solo posto auto riservato. Andrebbe realizzato un ulteriore posto auto riservato nel parcheggio prospiciente l'area a verde limitrofa.

**Segnaletica adeguata:** Sì

**Pavimentazione adeguata:** Sì, realizzata in asfalto.

**Contiguità a percorso pedonale:** I posti auto sono disposti a pettine in aderenza al marciapiede.

**Dislivello con percorso pedonale adeguato:** Sono presenti degli abbassamenti dei marciapiedi.

DOCUMENTAZIONE FOTOGRAFICA



Foto 1



Foto 2



Foto 3



Foto 4



Foto 5

## Cavallina

Scheda n. 187

## INFORMAZIONI GENERALI

Tav.:	PEBA.3	Rilievo: 05/10/2023
Denominazione:	Verde pubblico Due Giugno 2	
Indirizzo:	Viale Due Giugno	Numero civico: -
Categoria:	Verde pubblico attrezzato	
Frequenza:	Media	Numero di piani: -



Ortofoto 2019

CTR

## VALUTAZIONE COMPLESSIVA

Stato di manutenzione:	Basso	Comfort:	Basso
Fruibilità in autonomia:	Bassa	Sicurezza:	Bassa

## ANNOTAZIONI

## ACCESSIBILITÀ COMPLESSIVA

**Superamento dislivelli:** L'area a verde non presenta dislivelli e vi si accede attraverso un abbassamento del marciapiede antistante.

**Percorsi:** Nessun percorso interno, i giochi nel giardino sono raggiungibili attraversando tratti inerbiti.

**Piano di calpestio adeguato:** All'interno dell'area non sono presenti superfici pavimentate.

**Illuminazione adeguata:** Sì

DOCUMENTAZIONE FOTOGRAFICA



Foto 1



Foto 2



Foto 3



Foto 4



Foto 5

## Cavallina

Scheda n. 188

## INFORMAZIONI GENERALI

Tav.:	PEBA.3	Rilievo: 17/10/2023
Denominazione:	Parceggio Marx 1	
Indirizzo:	Via Carlo Marx	Numero civico: -
Categoria:	Parceggi pubblici	
Frequenza:	Alta	Numero di piani: -



Ortofoto 2019



CTR

## VALUTAZIONE COMPLESSIVA

Stato di manutenzione:	Medio	Comfort:	Medio
Fruibilità in autonomia:	Medio	Sicurezza:	Medio

## ANNOTAZIONI

## ACCESSIBILITÀ COMPLESSIVA

**Numero di posti riservati adeguato:** Sì, presente un posto auto riservato.  
**Segnaletica adeguata:** Sì  
**Pavimentazione adeguata:** Sì, in asfalto.  
**Contiguità a percorso pedonale:** I posti auto disposti a pettine sono collocati in aderenza al marciapiede.  
**Dislivello con percorso pedonale adeguato:** Sì, i parcheggi sono al pari del marciapiede.

DOCUMENTAZIONE FOTOGRAFICA



Foto 1



Foto 2



Foto 3

## Cavallina

Scheda n. 189

## INFORMAZIONI GENERALI

Tav.:	PEBA.3	Rilievo:	17/10/2023
Denominazione:	Verde pubblico Marx 1		
Indirizzo:	Via Carlo Marx	Numero civico:	-
Categoria:	Verde pubblico attrezzato		
Frequenza:	Media	Numero di piani:	-



Ortofoto 2019



CTR

## VALUTAZIONE COMPLESSIVA

Stato di manutenzione:	Basso	Comfort:	Basso
Fruibilità in autonomia:	Bassa	Sicurezza:	Bassa

## ANNOTAZIONI

## ACCESSIBILITÀ COMPLESSIVA

**Superamento dislivelli:** L'area a verde ed il campetto da gioco sono delimitati da un cordonato di cemento rialzato rispetto al marciapiede.

**Percorsi:** Non sono presenti percorsi interni.

**Piano di calpestio adeguato:** -

**Illuminazione adeguata:** No

DOCUMENTAZIONE FOTOGRAFICA



Foto 1



Foto 2



Foto 3



Foto 4



Foto 5



## Cavallina

Scheda n. 190

## INFORMAZIONI GENERALI

Tav.:	PEBA.3	Rilievo: 17/10/2023
Denominazione:	Parceggio Marx 2	
Indirizzo:	Via Carlo Marx	Numero civico: -
Categoria:	Parceggi pubblici	
Frequenza:	Bassa	Numero di piani: -



Ortofoto 2019



CTR

## VALUTAZIONE COMPLESSIVA

Stato di manutenzione:	Medio	Comfort:	Basso
Fruibilità in autonomia:	Bassa	Sicurezza:	Bassa

## ANNOTAZIONI

## ACCESSIBILITÀ COMPLESSIVA

**Numero di posti riservati adeguato:** Sì, presente un posto auto riservato, la fascia di trasferimento è sormontata dal marciapiede.

**Segnaletica adeguata:** Sì

**Pavimentazione adeguata:** Sì

**Contiguità a percorso pedonale:** I posti auto disposti a pettine sono collocati in aderenza al marciapiede.

**Dislivello con percorso pedonale adeguato:** Il marciapiede presenta un abbassamento nelle vicinanze del posto auto riservato.

DOCUMENTAZIONE FOTOGRAFICA



Foto 1



Foto 2



Foto 3

## Cavallina

Scheda n. 191

## INFORMAZIONI GENERALI

Tav.:	PEBA.3	Rilievo:	17/10/2023
Denominazione:	Verde pubblico Marx 2		
Indirizzo:	Via Carlo Marx	Numero civico:	-
Categoria:	Verde pubblico attrezzato		
Frequenza:	Bassa	Numero di piani:	-



Ortofoto 2019



CTR

## VALUTAZIONE COMPLESSIVA

Stato di manutenzione:	Basso	Comfort:	Basso
Fruibilità in autonomia:	Bassa	Sicurezza:	Bassa

## ANNOTAZIONI

## ACCESSIBILITÀ COMPLESSIVA

**Superamento dislivelli:** L'area a verde ed il campo da bocce sono delimitati da un cordonato di cemento rialzato rispetto al marciapiede.

**Percorsi:** Non sono presenti percorsi nell'area a verde. Al campo da bocce si accede dal marciapiede che è provvisto di una rampa di collegamento con il piano stradale.

**Piano di calpestio adeguato:** -

**Illuminazione adeguata:** In parte, il campo da bocce è illuminato, l'area a verde non è debitamente illuminata.

DOCUMENTAZIONE FOTOGRAFICA



Foto 1



Foto 2



Foto 3



Foto 4



Foto 5

## Cavallina

Scheda n. 192

## INFORMAZIONI GENERALI

Tav.:	PEBA.3	Rilievo:	17/10/203
Denominazione:	Parcheggio Marx 3		
Indirizzo:	Via Carlo Marx	Numero civico:	-
Categoria:	Parcheggi pubblici		
Frequenza:	Media	Numero di piani:	-



Ortofoto 2019



CTR

## VALUTAZIONE COMPLESSIVA

Stato di manutenzione:	Basso	Comfort:	Basso
Fruibilità in autonomia:	Bassa	Sicurezza:	Bassa

## ANNOTAZIONI

## ACCESSIBILITÀ COMPLESSIVA

Numero di posti riservati adeguato: Si, presente un posto auto riservato.  
 Segnaletica adeguata: Si  
 Pavimentazione adeguata: Si  
 Contiguità a percorso pedonale: No. Il posto auto riservato è disposto in linea lungo lo spartitraffico.  
 Dislivello con percorso pedonale adeguato: No

DOCUMENTAZIONE FOTOGRAFICA



Foto 1



Foto 2



Foto 3



Foto 4



Foto 5

## INFORMAZIONI GENERALI

Tav.:	PEBA.3	Rilievo:	17/10/2023
Denominazione:	Ufficio postale – Comitato di Frazione di Cavallina – Ambulatori medici		
Indirizzo:	Via del Torracchione	Numero civico:	1, 4
Categoria:	Funzione mista: Servizi amministrativi – Servizi dedicati alla salute		
Frequenza:	Alta	Numero di piani:	-



Ortofoto 2019



CTR

## VALUTAZIONE COMPLESSIVA

Stato di manutenzione:	Medio	Comfort:	Medio
Fruibilità in autonomia:	Media	Sicurezza:	Media

## ANNOTAZIONI

## ACCESSIBILITÀ COMPLESSIVA

**Percorsi esterni:** Ai servizi dislocati all'interno dell'edificio si accede dal piazzale antistante, realizzato con fondo adeguato e senza pendenze.

**Parcheggi riservati:** Non è presente nessun parcheggio di pertinenza e nel parcheggio di fronte non sono presenti posti auto riservati.

**Accessi:** Ingressi ampi e con piccolo gradino accessibile.

DOCUMENTAZIONE FOTOGRAFICA



Foto 1



Foto 2



Foto 3



Foto 4



Foto 5



## Cavallina

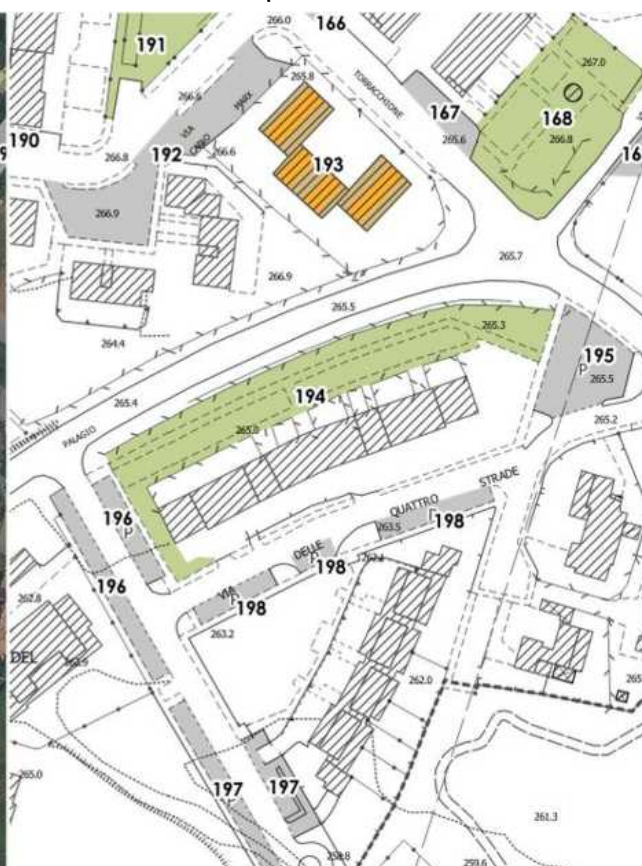
Scheda n. 194

## INFORMAZIONI GENERALI

Tav.:	PEBA.3	Rilievo:	15/11/2023
Denominazione:	Verde pubblico Palagio		
Indirizzo:	Via del Palagio	Numero civico:	-
Categoria:	Verde pubblico attrezzato		
Frequenza:	Bassa	Numero di piani:	-



Ortofoto 2019



CTR

## VALUTAZIONE COMPLESSIVA

Stato di manutenzione:	Basso	Comfort:	Basso
Fruibilità in autonomia:	Bassa	Sicurezza:	Media

## ANNOTAZIONI

## ACCESSIBILITÀ COMPLESSIVA

**Superamento dislivelli:** L'area a verde si sviluppa con una leggera pendenza tra due strade, dispone di un accesso per parte ma solo uno dei due presenta un abbassamento del marciapiede.

**Percorsi:** Un solo lungo camminamento parallelo al percorso di accesso alle abitazioni.

**Piano di calpestio adeguato:** Sì, in asfalto.

**Illuminazione adeguata:** Sì

DOCUMENTAZIONE FOTOGRAFICA



Foto 1



Foto 2



Foto 3



Foto 4



Foto 5

## Cavallina

Scheda n. 195

## INFORMAZIONI GENERALI

Tav.:	PEBA.3	Rilievo:	15/11/2023
Denominazione:	Parceggio Quattro Strade 1		
Indirizzo:	Via delle Quattro Strade	Numero civico:	-
Categoria:	Parceggi pubblici		
Frequenza:	Media	Numero di piani:	-



Ortofoto 2019



CTR

## VALUTAZIONE COMPLESSIVA

Stato di manutenzione:	Basso	Comfort:	Basso
Fruibilità in autonomia:	Bassa	Sicurezza:	Bassa

## ANNOTAZIONI

## ACCESSIBILITÀ COMPLESSIVA

**Numero di posti riservati adeguato:** Presente un posto auto riservato.  
**Segnaletica adeguata:** Segnaletica verticale e orizzontale sono entrambe da ripristinare.  
**Pavimentazione adeguata:** Sì, in asfalto.  
**Contiguità a percorso pedonale:** I posti auto sono racchiusi in una zona delimitata da marciapiedi.  
**Dislivello con percorso pedonale adeguato:** No

DOCUMENTAZIONE FOTOGRAFICA



Foto 1



Foto 2




Foto 3



Foto 4

## Cavallina

Scheda n. 196

## INFORMAZIONI GENERALI

Tav.:	PEBA.3	Rilievo: 15/11/2023
Denominazione:	Parceggio Palagio	
Indirizzo:	Via del Palagio	Numero civico: -
Categoria:	Parceggi pubblici	
Frequenza:	Bassa	Numero di piani: -



Ortofoto 2019



CTR

## VALUTAZIONE COMPLESSIVA

Stato di manutenzione:	Basso	Comfort:	Basso
Fruibilità in autonomia:	Bassa	Sicurezza:	Bassa

## ANNOTAZIONI

## ACCESSIBILITÀ COMPLESSIVA

**Numero di posti riservati adeguato:** Presente un posto auto riservato.

**Segnaletica adeguata:** Segnaletica orizzontale da ripristinare.

**Pavimentazione adeguata:** Sì, in asfalto.

**Contiguità a percorso pedonale:** I posti auto sono disposti a pettine in aderenza al marciapiede.

**Dislivello con percorso pedonale adeguato:** Presente un abbassamento del marciapiede ma distante dal posto auto riservato.

DOCUMENTAZIONE FOTOGRAFICA



Foto 1



Foto 2



Foto 3



Foto 4



Foto 5



Foto 6

## Cavallina

Scheda n. 197

## INFORMAZIONI GENERALI

Tav.:	PEBA.3	Rilievo:	15/11/2023
Denominazione:	Parceggio Quattro Strade 2		
Indirizzo:	Via delle Quattro Strade	Numero civico:	-
Categoria:	Parceggi pubblici		
Frequenza:	Bassa	Numero di piani:	-



Ortofoto 2019



CTR

## VALUTAZIONE COMPLESSIVA

Stato di manutenzione:	Basso	Comfort:	Medio
Fruibilità in autonomia:	Media	Sicurezza:	Media

## ANNOTAZIONI

## ACCESSIBILITÀ COMPLESSIVA

**Numero di posti riservati adeguato:** Presenti due posti auto riservati.

**Segnaletica adeguata:** Segnaletica orizzontale da ripristinare.

**Pavimentazione adeguata:** Sì, in asfalto.

**Contiguità a percorso pedonale:** I posti auto sono disposti a pettine in aderenza al marciapiede.

**Dislivello con percorso pedonale adeguato:** Presente un abbassamento del marciapiede in uno dei posti auto riservati.

DOCUMENTAZIONE FOTOGRAFICA



Foto 1



Foto 2



Foto 3



Foto 4



Foto 5



Foto 6



## Cavallina

Scheda n. 198

## INFORMAZIONI GENERALI

Tav.:	PEBA.3	Rilievo:	15/11/2023
Denominazione:	Parceggio Quattro Strade 3		
Indirizzo:	Via delle Quattro Strade	Numero civico:	-
Categoria:	Parceggi pubblici		
Frequenza:	Media	Numero di piani:	-



Ortofoto 2019



CTR

## VALUTAZIONE COMPLESSIVA

Stato di manutenzione:	Basso	Comfort:	Basso
Fruibilità in autonomia:	Bassa	Sicurezza:	Bassa

## ANNOTAZIONI

## ACCESSIBILITÀ COMPLESSIVA

**Numero di posti riservati adeguato:** Sì, presenti due posti auto riservati.  
**Segnaletica adeguata:** Manca la segnaletica verticale in uno dei due e la segnaletica orizzontale è da ripristinare.  
**Pavimentazione adeguata:** Sì, in asfalto.  
**Contiguità a percorso pedonale:** I posti auto sono disposti a pettine in aderenza al marciapiede.  
**Dislivello con percorso pedonale adeguato:** No

DOCUMENTAZIONE FOTOGRAFICA



Foto 1



Foto 2



Foto 3



Foto 4



Foto 5



Foto 6

## Cavallina

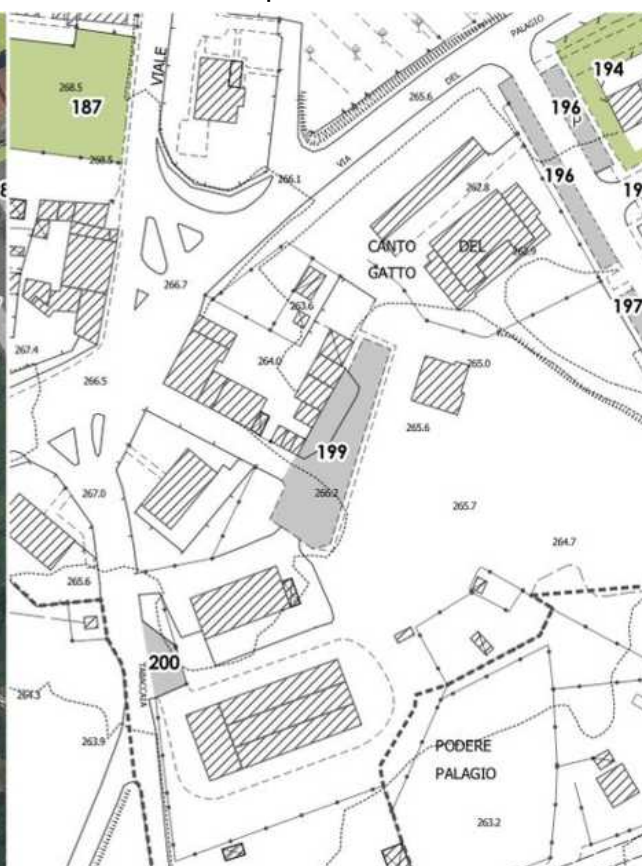
Scheda n. 199

## INFORMAZIONI GENERALI

Tav.:	PEBA.3	Rilievo:	15/11/2023
Denominazione:	Parceggio Minzoni		
Indirizzo:	Viale Don Minzoni	Numero civico:	-
Categoria:	Parceggi pubblici		
Frequenza:	Bassa	Numero di piani:	-



Ortofoto 2019



CTR

## VALUTAZIONE COMPLESSIVA

Stato di manutenzione:	Medio	Comfort:	Medio
Fruibilità in autonomia:	Media	Sicurezza:	Media

## ANNOTAZIONI

## ACCESSIBILITÀ COMPLESSIVA

**Numero di posti riservati adeguato:** Presente un posto auto riservato.

**Segnaletica adeguata:** Sì

**Pavimentazione adeguata:** Sì, in autobloccanti.

**Contiguità a percorso pedonale:** I posti auto sono disposti sia a pettine che lungo i marciapiedi.

**Dislivello con percorso pedonale adeguato:** Presente un abbassamento del marciapiede in corrispondenza della fascia di trasferimento.

DOCUMENTAZIONE FOTOGRAFICA



Foto 1



Foto 2



Foto 3

## Cavallina

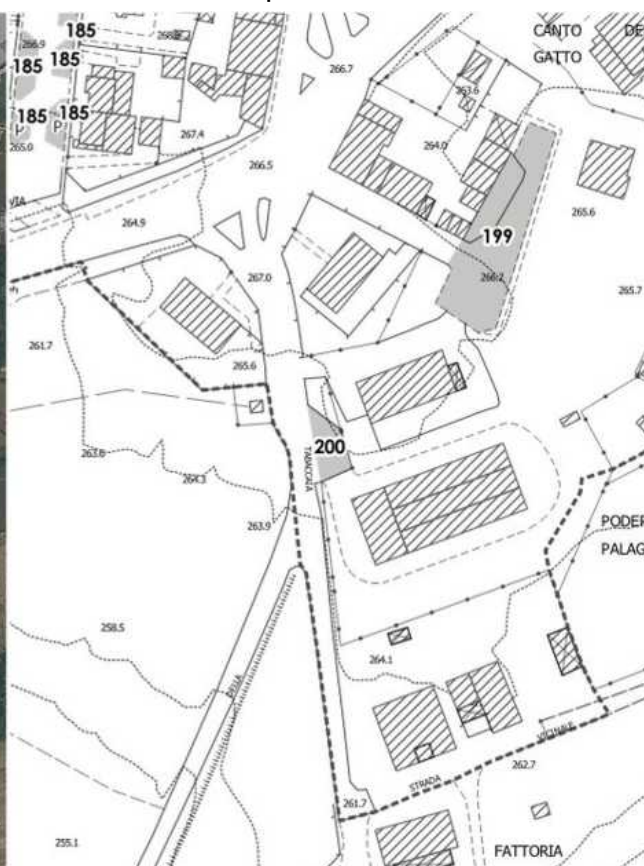
Scheda n. 200

## INFORMAZIONI GENERALI

Tav.:	PEBA.3	Rilievo:	20/11/2023
Denominazione:	Parceggio Tabaccaia		
Indirizzo:	Viale Don Minzoni	Numero civico:	-
Categoria:	Parceggi pubblici		
Frequenza:	Bassa	Numero di piani:	-



Ortofoto 2019



CTR

## VALUTAZIONE COMPLESSIVA

Stato di manutenzione:	Medio	Comfort:	Basso
Fruibilità in autonomia:	Bassa	Sicurezza:	Bassa

## ANNOTAZIONI

## ACCESSIBILITÀ COMPLESSIVA

**Numero di posti riservati adeguato:** Non sono presenti posti auto riservati, ne andrebbe individuato uno.

**Segnaletica adeguata:** -

**Pavimentazione adeguata:** Sì, in autobloccanti.

**Contiguità a percorso pedonale:** No

**Dislivello con percorso pedonale adeguato:** -

DOCUMENTAZIONE FOTOGRAFICA



Foto 1



Foto 2

## Cavallina

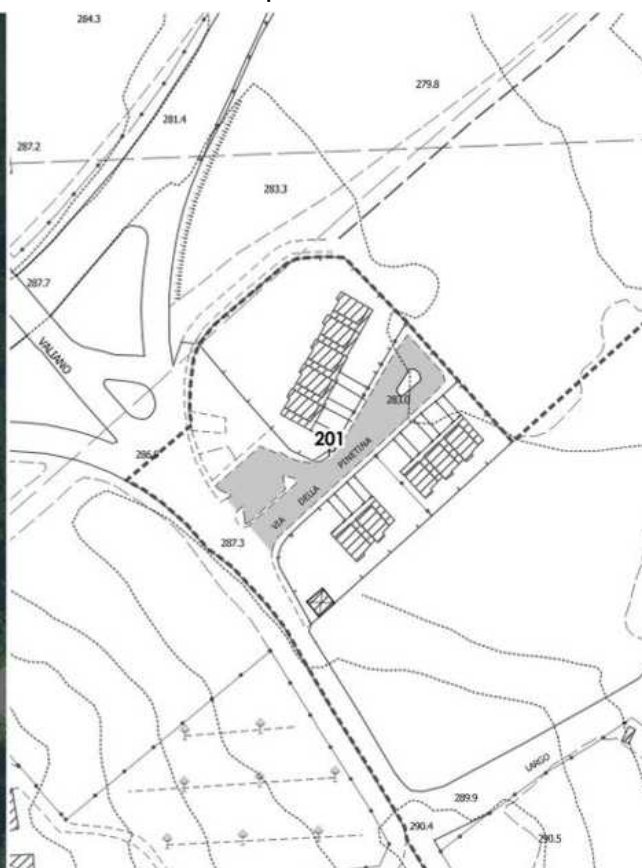
Scheda n. 201

## INFORMAZIONI GENERALI

Tav.:	PEBA.3	Rilievo:	17/10/2023
Denominazione:	Parceggio Pinetina		
Indirizzo:	Via della Pinetina	Numero civico:	-
Categoria:	Parceggi pubblici		
Frequenza:	Bassa	Numero di piani:	-



Ortofoto 2019



CTR

## VALUTAZIONE COMPLESSIVA

Stato di manutenzione:	Medio	Comfort:	Basso
Fruibilità in autonomia:	Media	Sicurezza:	Bassa

## ANNOTAZIONI

## ACCESSIBILITÀ COMPLESSIVA

Numero di posti riservati adeguato: Sì, presente un posto auto riservato.  
 Segnaletica adeguata: Sì  
 Pavimentazione adeguata: Sì  
 Contiguità a percorso pedonale: I posti auto disposti a pettine sono collocati in aderenza al marciapiede.  
 Dislivello con percorso pedonale adeguato: No

DOCUMENTAZIONE FOTOGRAFICA



Foto 1



Foto 2



Foto 3



Foto 4




## Territorio rurale

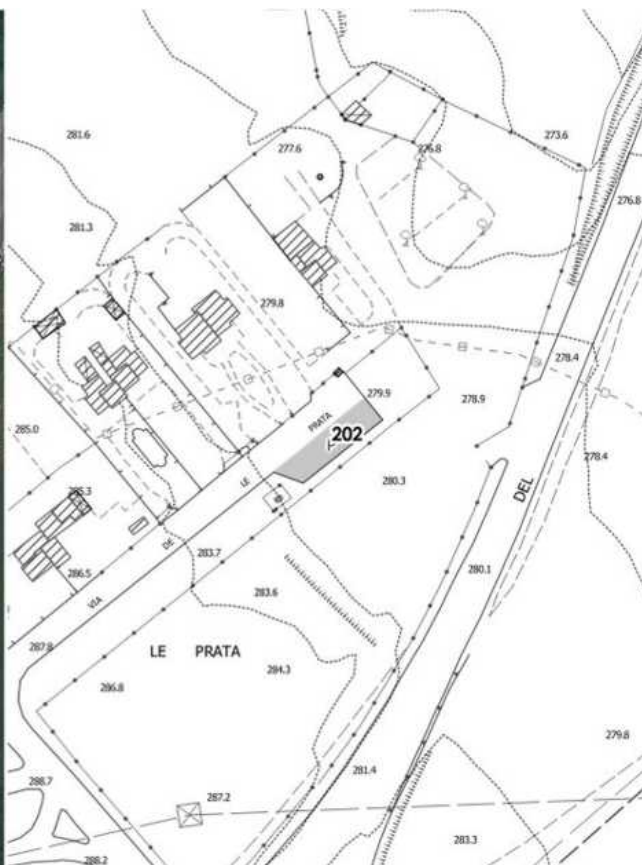
Scheda n. 202

## INFORMAZIONI GENERALI

Tav.:	PEBA.2	Rilievo:	17/10/2023
Denominazione:	Parceggio Le Prata		
Indirizzo:	Via de Le Prata	Numero civico:	-
Categoria:	Parceggi pubblici		
Frequenza:	Bassa	Numero di piani:	-



Ortofoto 2019



CTR

## VALUTAZIONE COMPLESSIVA

Stato di manutenzione:	Basso	Comfort:	Basso
Fruibilità in autonomia:	Media	Sicurezza:	Bassa

## ANNOTAZIONI

## ACCESSIBILITÀ COMPLESSIVA

**Numero di posti riservati adeguato:** Sì, presente un posto auto riservato.  
**Segnaletica adeguata:** No, la segnaletica orizzontale è completamente cancellata.  
**Pavimentazione adeguata:** Sì, in asfalto anche se in cattivo stato di manutenzione.  
**Contiguità a percorso pedonale:** No  
**Dislivello con percorso pedonale adeguato:** -

DOCUMENTAZIONE FOTOGRAFICA



Foto 1



Foto 2



Foto 3

## Casello

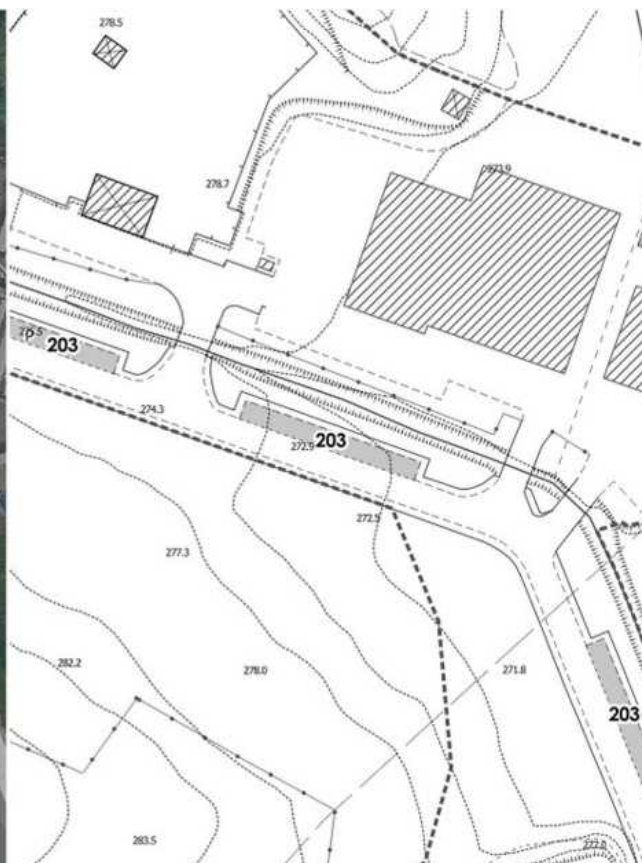
Scheda n. 203

## INFORMAZIONI GENERALI

Tav.:	PEBA.3	Rilievo:	05/09/2023
Denominazione:	Parcheggi Visano		
Indirizzo:	Via Visano	Numero civico:	-
Categoria:	Parcheggi pubblici		
Frequenza:	Bassa	Numero di piani:	-



Ortofoto 2019



CTR

## VALUTAZIONE COMPLESSIVA

Stato di manutenzione:	Basso	Comfort:	Basso
Fruibilità in autonomia:	Medio	Sicurezza:	Bassa

## ANNOTAZIONI

## ACCESSIBILITÀ COMPLESSIVA

**Numero di posti riservati adeguato:** Attualmente sono presenti tre posti auto riservati (in precedenza erano quattro), due sono nella zona a parcheggio più ampia e uno nella zona a parcheggio situata nel mezzo, l'ultima zona a parcheggio è priva di posti auto riservati.

**Segnaletica adeguata:** La segnaletica verticale è presente solo in uno dei tre posti auto. La segnaletica orizzontale è da rifare.

**Pavimentazione adeguata:** Sì, in autobloccanti.

**Contiguità a percorso pedonale:** È presente un percorso pedonale, protetto da cordonato in cemento, che corre lungo tutti e tre i parcheggi. Il percorso suddetto è ormai quasi completamente inutilizzabile e andrebbe ripristinato.

**Dislivello con percorso pedonale adeguato:** Sì, i posti auto sono sullo stesso piano sia del percorso pedonale che del piano stradale.

DOCUMENTAZIONE FOTOGRAFICA



Foto 1



Foto 2



Foto 3



Foto 4



Foto 5



Foto 6



Foto 7



Foto 8



Foto 9

## Casello

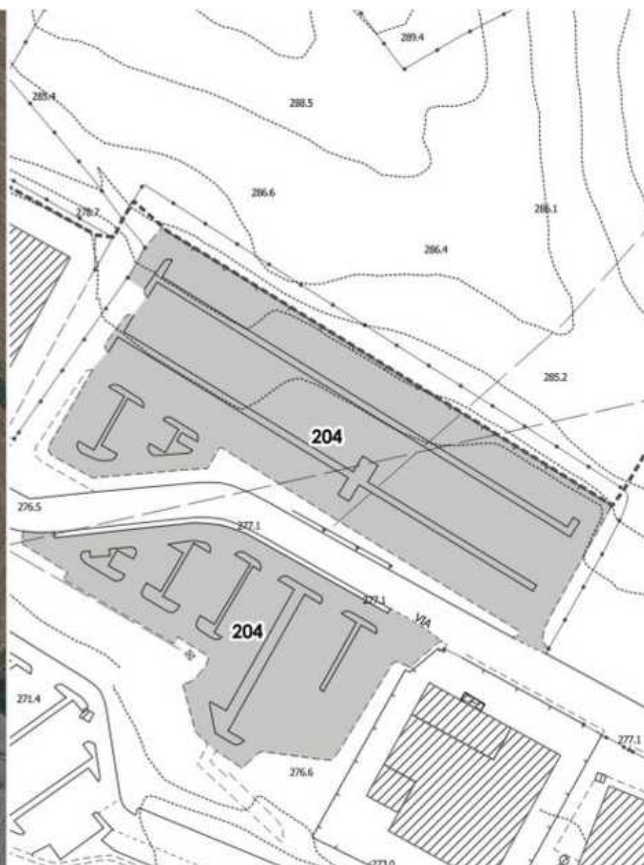
Scheda n. 204

## INFORMAZIONI GENERALI

Tav.:	PEBA.3	Rilievo: 05/09/2023
Denominazione:	Parcheggi Meucci 1	
Indirizzo:	Via Antonio Meucci	Numero civico: -
Categoria:	Parcheggi pubblici	
Frequenza:	Alta	Numero di piani: -



Ortofoto 2019



CTR

## VALUTAZIONE COMPLESSIVA

Stato di manutenzione:	Medio	Comfort:	Medio
Fruibilità in autonomia:	Bassa	Sicurezza:	Bassa

## ANNOTAZIONI

## ACCESSIBILITÀ COMPLESSIVA

**Numero di posti riservati adeguato:** Sono presenti nove posti auto riservati, sei nella zona a parcheggio più ampia e tre nella zone più piccola.

**Segnaletica adeguata:** Sì

**Pavimentazione adeguata:** Sì, in autobloccanti.

**Contiguità a percorso pedonale:** Sono presenti un percorso pedonale protetto da dissuasori in metallo e un marciapiede che corre lungo il parcheggio più piccolo ma entrambi non sono collegati ai posti auto riservati.

**Dislivello con percorso pedonale adeguato:** -

DOCUMENTAZIONE FOTOGRAFICA



Foto 1



Foto 2




Foto 3



Foto 4



Foto 5



Foto 6

## Casello

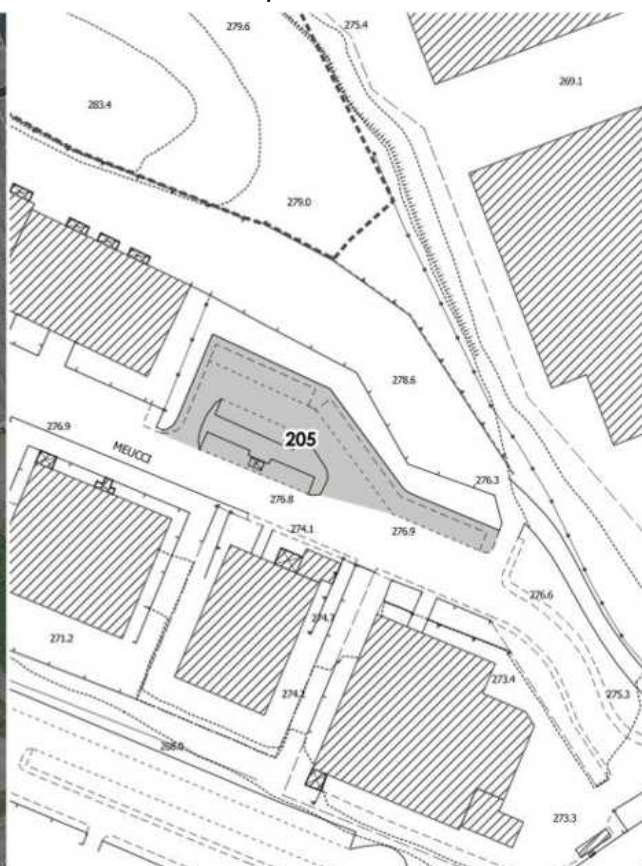
Scheda n. 205

## INFORMAZIONI GENERALI

Tav.:	PEBA.3	Rilievo:	05/09/2023
Denominazione:	Parcheggio Meucci 2		
Indirizzo:	Via Antonio Meucci	Numero civico:	-
Categoria:	Parcheggi pubblici		
Frequenza:	Media	Numero di piani:	-



Ortofoto 2019



CTR

## VALUTAZIONE COMPLESSIVA

Stato di manutenzione:	Medio	Comfort:	Basso
Fruibilità in autonomia:	Media	Sicurezza:	Bassa

## ANNOTAZIONI

## ACCESSIBILITÀ COMPLESSIVA

**Numero di posti riservati adeguato:** Sono presenti due posti auto riservati.

**Segnaletica adeguata:** La segnaletica orizzontale è da ripristinare.

**Pavimentazione adeguata:** No, realizzata in blocchi di grigliato erboso.

**Contiguità a percorso pedonale:** I posti auto disposti a pettine sono collocati in aderenza al marciapiede.

**Dislivello con percorso pedonale adeguato:** Sì, presenti degli abbassamenti del marciapiede in corrispondenza della fascia di trasferimento.

DOCUMENTAZIONE FOTOGRAFICA



Foto 1



Foto 2



Foto 3



## Casello

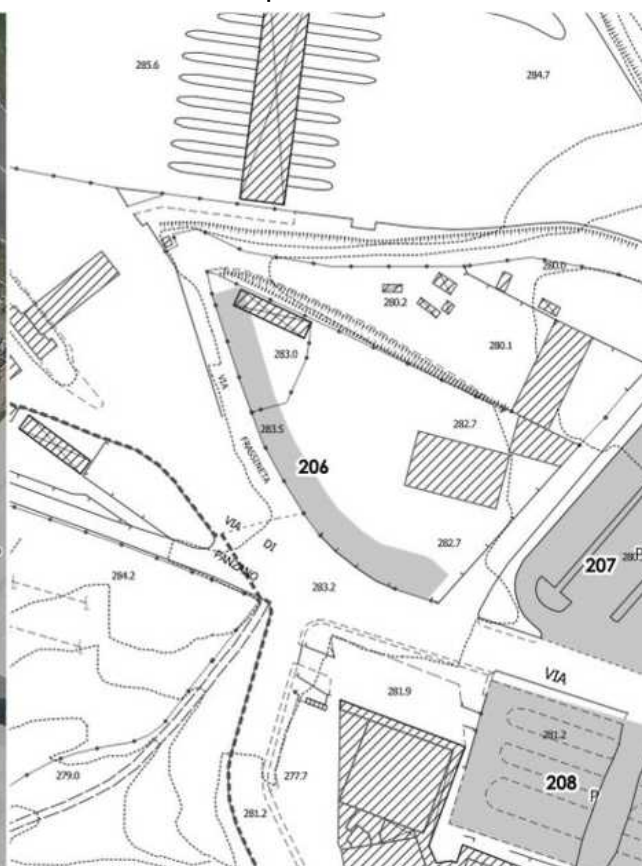
Scheda n. 206

## INFORMAZIONI GENERALI

Tav.:	PEBA.3	Rilievo: 05/09/2023
Denominazione:	Parcheggio Casello 1	
Indirizzo:	Via di Panzano	Numero civico: -
Categoria:	Parcheggi pubblici	
Frequenza:	Bassa	Numero di piani: -



Ortofoto 2019



CTR

## VALUTAZIONE COMPLESSIVA

Stato di manutenzione:	Alto	Comfort:	Medio
Fruibilità in autonomia:	Media	Sicurezza:	Media

## ANNOTAZIONI

## ACCESSIBILITÀ COMPLESSIVA

**Numero di posti riservati adeguato:** Sono presenti due posti auto riservati.

**Segnaletica adeguata:** Sì

**Pavimentazione adeguata:** Sì, in autobloccanti

**Contiguità a percorso pedonale:** In parte, solo uno dei due posti auto riservati è collegato direttamente al marciapiede.

**Dislivello con percorso pedonale adeguato:** Sì

DOCUMENTAZIONE FOTOGRAFICA



Foto 1



Foto 2



Foto 3

## Casello

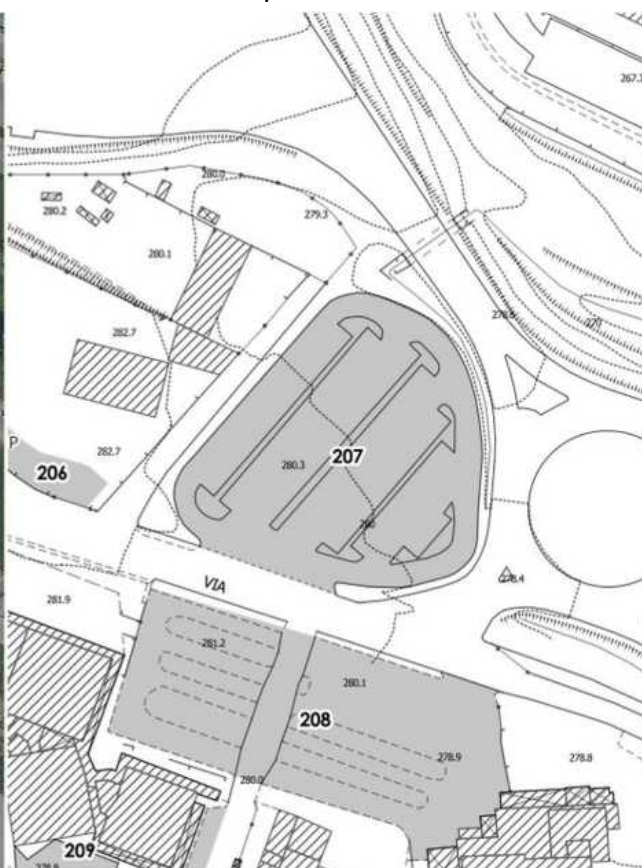
Scheda n. 207

## INFORMAZIONI GENERALI

Tav.:	PEBA.3	Rilievo:	05/09/2023
Denominazione:	Parcheggio Casello 2		
Indirizzo:	Via del Lago	Numero civico:	-
Categoria:	Parcheggi pubblici		
Frequenza:	Media	Numero di piani:	-



Ortofoto 2019



CTR

## VALUTAZIONE COMPLESSIVA

Stato di manutenzione:	Medio	Comfort:	Medio
Fruibilità in autonomia:	Media	Sicurezza:	Bassa

## ANNOTAZIONI

## ACCESSIBILITÀ COMPLESSIVA

**Numero di posti riservati adeguato:** Sono presenti quattro posti auto riservati.

**Segnaletica adeguata:** Sì

**Pavimentazione adeguata:** Sì, in autobloccanti

**Contiguità a percorso pedonale:** No

**Dislivello con percorso pedonale adeguato:** -

DOCUMENTAZIONE FOTOGRAFICA



Foto 1



Foto 2



Foto 3

## Casello

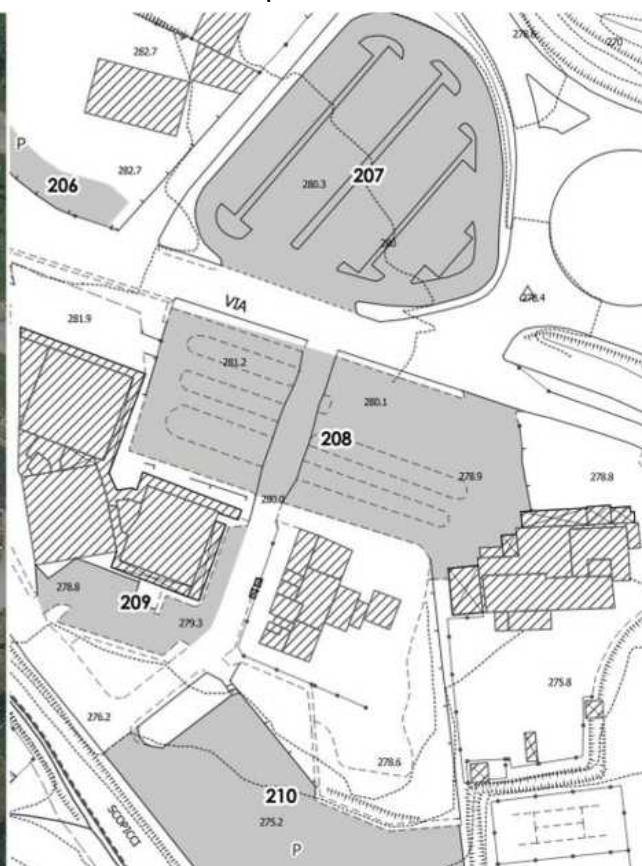
Scheda n. 208

## INFORMAZIONI GENERALI

Tav.:	PEBA.3	Rilievo: 05/09/2023
Denominazione:	Parcheggio Casello 3	
Indirizzo:	Via del Lago	Numero civico: -
Categoria:	Parcheggi pubblici	
Frequenza:	Alta	Numero di piani: -



Ortofoto 2019



CTR

## VALUTAZIONE COMPLESSIVA

Stato di manutenzione:	Medio	Comfort:	Medio
Fruibilità in autonomia:	Media	Sicurezza:	Bassa

## ANNOTAZIONI

## ACCESSIBILITÀ COMPLESSIVA

**Numero di posti riservati adeguato:** Sono presenti tre posti auto riservati.

**Segnaletica adeguata:** Sì, da ripristinare parte della segnaletica orizzontale.

**Pavimentazione adeguata:** Sì, in autobloccanti o in asfalto.

**Contiguità a percorso pedonale:** In parte, uno dei posti auto riservati è collegato al marciapiede dove è presente la fermata dell'autobus.

**Dislivello con percorso pedonale adeguato:** Sì, presente un abbassamento del marciapiede.

DOCUMENTAZIONE FOTOGRAFICA



Foto 1



Foto 2



Foto 3

## Casello

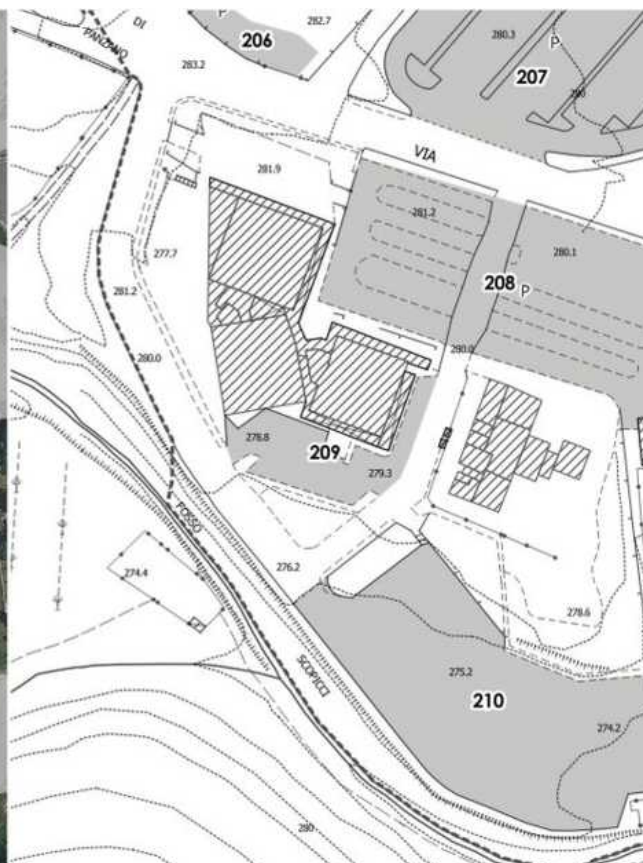
Scheda n. 209

## INFORMAZIONI GENERALI

Tav.:	PEBA.3	Rilievo:	11/09/2023
Denominazione:	Parcheggio Casello 4		
Indirizzo:	Via del Lago	Numero civico:	-
Categoria:	Parcheggi pubblici		
Frequenza:	Bassa	Numero di piani:	-



Ortofoto 2019



CTR

## VALUTAZIONE COMPLESSIVA

Stato di manutenzione:	Basso	Comfort:	Basso
Fruibilità in autonomia:	Bassa	Sicurezza:	Bassa

## ANNOTAZIONI

## ACCESSIBILITÀ COMPLESSIVA

**Numero di posti riservati adeguato:** Non sono presenti posti auto riservati, ne andrebbe individuato uno.

**Segnaletica adeguata:** -

**Pavimentazione adeguata:** Sì, in asfalto anche se in cattivo stato di manutenzione.

**Contiguità a percorso pedonale:** I posti auto disposti a pettine sono collocati in aderenza al marciapiede.

**Dislivello con percorso pedonale adeguato:** No

DOCUMENTAZIONE FOTOGRAFICA



Foto 1




Foto 2



Foto 3



## Casello

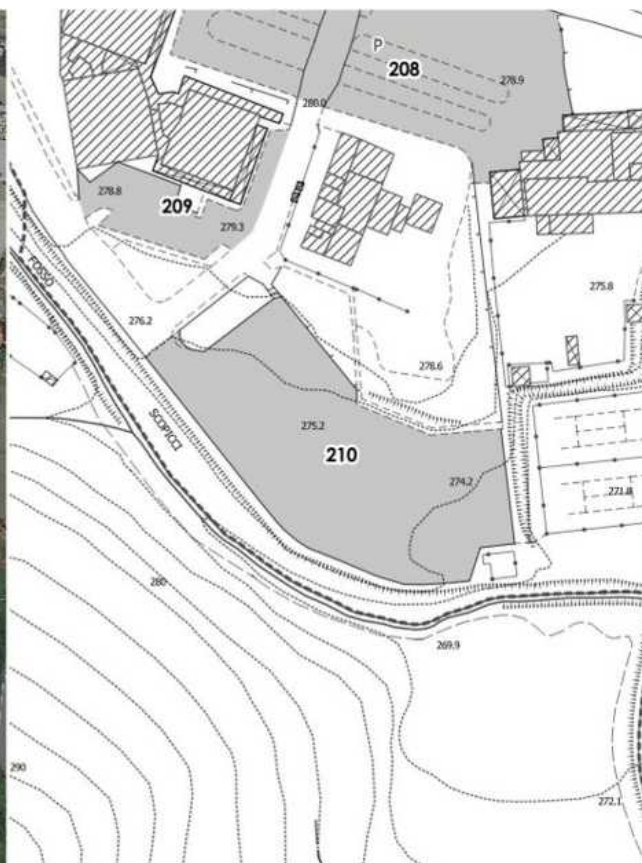
Scheda n. 210

## INFORMAZIONI GENERALI

Tav.:	PEBA.4.1	Rilievo:	05/09/2023
Denominazione:	Parcheggio Casello 5		
Indirizzo:	Via del Lago	Numero civico:	-
Categoria:	Parcheggi pubblici		
Frequenza:	Bassa	Numero di piani:	-



Ortofoto 2019



CTR

## VALUTAZIONE COMPLESSIVA

Stato di manutenzione:	Basso	Comfort:	Basso
Fruibilità in autonomia:	Bassa	Sicurezza:	Bassa

## ANNOTAZIONI

## ACCESSIBILITÀ COMPLESSIVA

**Numero di posti riservati adeguato:** Non sono presenti posti auto riservati, ne andrebbe individuato almeno uno.

**Segnaletica adeguata:** -

**Pavimentazione adeguata:** Sì, in asfalto anche se in cattivo stato di manutenzione.

**Contiguità a percorso pedonale:** In fondo alla parte est del parcheggio si trova un percorso pedonale in forte pendenza, provvisto di gradoni, che collega il parcheggio con le attività di ristorazione poste lungo la Via del Lago.

**Dislivello con percorso pedonale adeguato:** No

DOCUMENTAZIONE FOTOGRAFICA



Foto 1



Foto 2



Foto 3



Foto 4



Foto 5

Galliano

Scheda n. 211

## INFORMAZIONI GENERALI

Tav.:	PEBA.4.1	Rilievo:	17/10/2023
Denominazione:	Parceggio Salieri 1		
Indirizzo:	Via Antonio Salieri	Numero civico:	-
Categoria:	Parceggi pubblici		
Frequenza:	Bassa	Numero di piani:	-



Ortofoto 2019



CTR

## VALUTAZIONE COMPLESSIVA

Stato di manutenzione:	Basso	Comfort:	Basso
Fruibilità in autonomia:	Bassa	Sicurezza:	Bassa

## ANNOTAZIONI

## ACCESSIBILITÀ COMPLESSIVA

**Numero di posti riservati adeguato:** Sì, è presente un posto auto riservato.  
**Segnaletica adeguata:** Sì, sono tuttavia necessari interventi di ripristino ad entrambe le segnaletiche.  
**Pavimentazione adeguata:** Sì, in asfalto.  
**Contiguità a percorso pedonale:** No  
**Dislivello con percorso pedonale adeguato:** -

DOCUMENTAZIONE FOTOGRAFICA



Foto 1



Foto 2



Foto 3

Galliano

Scheda n. 212

## INFORMAZIONI GENERALI

Tav.:	PEBA.4.1	Rilievo: 17/10/2023
Denominazione:	Verde pubblico Salieri 1	
Indirizzo:	Via Antonio Salieri	Numero civico: -
Categoria:	Verde pubblico attrezzato	
Frequenza:	Bassa	Numero di piani: -



Ortofoto 2019



CTR

## VALUTAZIONE COMPLESSIVA

Stato di manutenzione:	Basso	Comfort:	Basso
Fruibilità in autonomia:	Bassa	Sicurezza:	Bassa

## ANNOTAZIONI

## ACCESSIBILITÀ COMPLESSIVA

**Superamento dislivelli:** All'area verde è rialzata e vi si accede tramite un abbassamento del percorso pedonale interno.

**Percorsi:** I percorsi interni presentano dislivelli accessibili.

**Piano di calpestio adeguato:** Pavimentazione realizzata in autobloccanti ma non presenta più fondo adeguato a causa della infestazione di erbe.

**Illuminazione adeguata:** Si

DOCUMENTAZIONE FOTOGRAFICA



Foto 1



Foto 2



Foto 3

Galliano

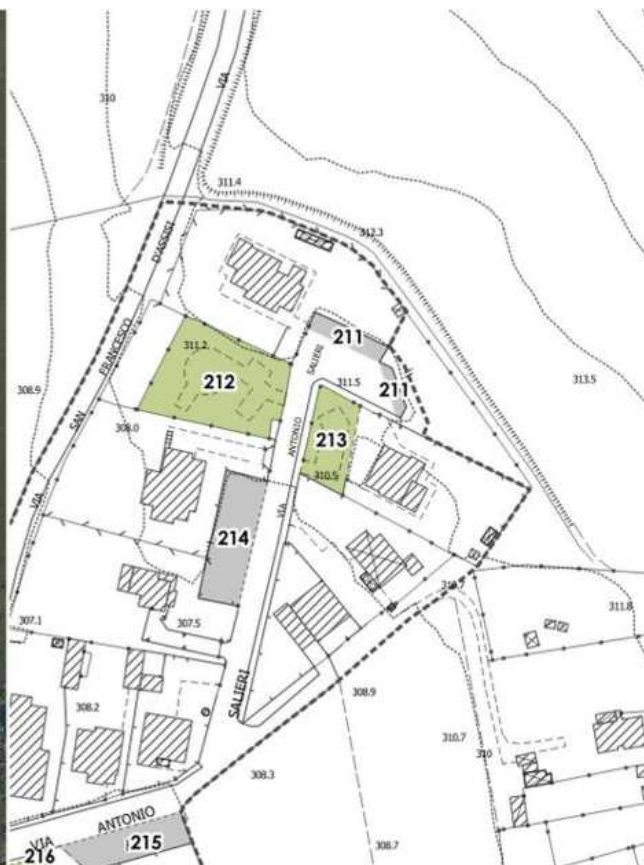
Scheda n. 213

## INFORMAZIONI GENERALI

Tav.:	PEBA.4.1	Rilievo:	17/10/2023
Denominazione:	Verde pubblico Salieri 2		
Indirizzo:	Via Antonio Salieri	Numero civico:	-
Categoria:	Verde pubblico attrezzato		
Frequenza:	Bassa	Numero di piani:	-



Ortofoto 2019



CTR

## VALUTAZIONE COMPLESSIVA

Stato di manutenzione:	Basso	Comfort:	Basso
Fruibilità in autonomia:	Bassa	Sicurezza:	Bassa

## ANNOTAZIONI

## ACCESSIBILITÀ COMPLESSIVA

**Superamento dislivelli:** All'area verde si accede tramite un abbassamento del marciapiede.

**Percorsi:** I percorsi interni sono tutti sullo stesso piano.

**Piano di calpestio adeguato:** Pavimentazione realizzata in autobloccanti ma non presenta più fondo adeguato a causa della infestazione di erbe.

**Illuminazione adeguata:** No

DOCUMENTAZIONE FOTOGRAFICA



Foto 1



Foto 2



Foto 3



Galliano

Scheda n. 214

## INFORMAZIONI GENERALI

Tav.:	PEBA.4.1	Rilievo:	17/10/2023
Denominazione:	Parceggio Salieri 2		
Indirizzo:	Via Antonio Salieri	Numero civico:	-
Categoria:	Parceggi pubblici		
Frequenza:	Bassa	Numero di piani:	-



Ortofoto 2019



CTR

## VALUTAZIONE COMPLESSIVA

Stato di manutenzione:	Basso	Comfort:	Basso
Fruibilità in autonomia:	Bassa	Sicurezza:	Bassa

## ANNOTAZIONI

## ACCESSIBILITÀ COMPLESSIVA

**Numero di posti riservati adeguato:** Non sono presenti posti auto riservati, ne andrebbe individuato uno.

**Segnaletica adeguata:** -

**Pavimentazione adeguata:** No, la pavimentazione è realizzata in blocchi di grigliato erboso.

**Contiguità a percorso pedonale:** -

**Dislivello con percorso pedonale adeguato:** -

DOCUMENTAZIONE FOTOGRAFICA



Foto 1



Foto 2

Galliano

Scheda n. 215

## INFORMAZIONI GENERALI

Tav.:	PEBA.4.1	Rilievo:	17/10/2023
Denominazione:	Parceggio Salieri 3		
Indirizzo:	Via Antonio Salieri	Numero civico:	-
Categoria:	Parceggi pubblici		
Frequenza:	Bassa	Numero di piani:	-



Ortofoto 2019



CTR

## VALUTAZIONE COMPLESSIVA

Stato di manutenzione:	Medio	Comfort:	Basso
Fruibilità in autonomia:	Bassa	Sicurezza:	Bassa

## ANNOTAZIONI

## ACCESSIBILITÀ COMPLESSIVA

**Numero di posti riservati adeguato:** Presente un posto auto riservato.  
**Segnaletica adeguata:** Manca totalmente la segnaletica orizzontale.  
**Pavimentazione adeguata:** No, la pavimentazione è realizzata in blocchi di grigliato erboso.  
**Contiguità a percorso pedonale:** I posti auto disposti a pettine sono collocati in aderenza al marciapiede.  
**Dislivello con percorso pedonale adeguato:** No

DOCUMENTAZIONE FOTOGRAFICA



Foto 1



Foto 2

Galliano

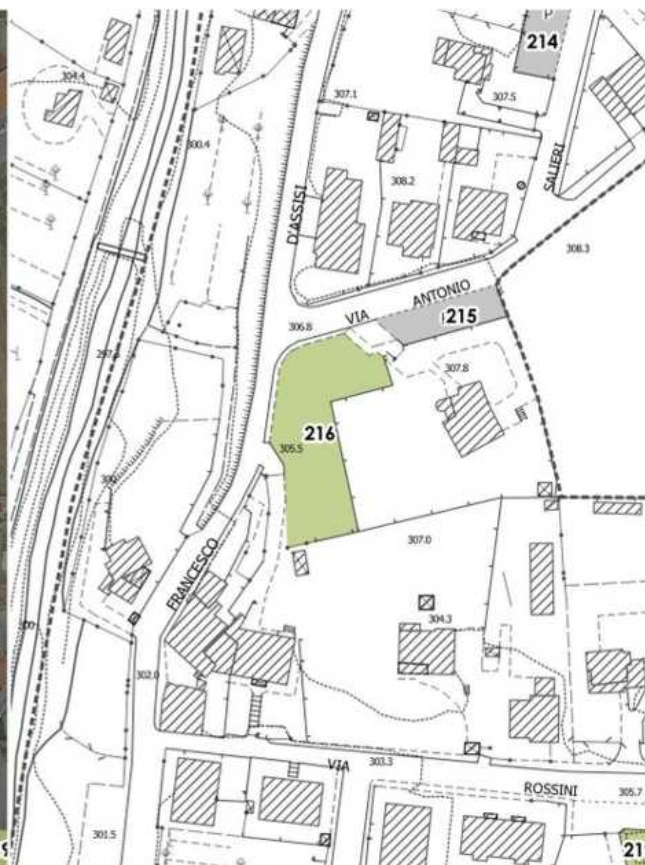
Scheda n. 216

## INFORMAZIONI GENERALI

Tav.:	PEBA.4.1	Rilievo:	17/10/2023
Denominazione:	Verde pubblico San Francesco		
Indirizzo:	Via San Francesco – Via Antonio Salieri	Numero civico:	-
Categoria:	Verde pubblico attrezzato		
Frequenza:	Bassa	Numero di piani:	-



Ortofoto 2019



CTR

## VALUTAZIONE COMPLESSIVA

Stato di manutenzione:	Medio	Comfort:	Basso
Fruibilità in autonomia:	Bassa	Sicurezza:	Bassa

## ANNOTAZIONI

## ACCESSIBILITÀ COMPLESSIVA

**Superamento dislivelli:** L'area verde è delimitata da un cordonato di cemento rialzato rispetto al marciapiede.

**Percorsi:** Non sono presenti percorsi interni.

**Piano di calpestio adeguato:** Le sedute sono raggiungibili esclusivamente tramite superfici inerbite.

**Illuminazione adeguata:** No

DOCUMENTAZIONE FOTOGRAFICA



Foto 1



Foto 2

Galliano

Scheda n. 217

## INFORMAZIONI GENERALI

Tav.:	PEBA.4.1	Rilievo: 17/10/2023
Denominazione:	Parceggio Verdi 1	
Indirizzo:	Viale Giuseppe Verdi	Numero civico: -
Categoria:	Parceggi pubblici	
Frequenza:	Numero di piani: -	



Ortofoto 2019



CTR

## VALUTAZIONE COMPLESSIVA

Stato di manutenzione:	Basso	Comfort:	Basso
Fruibilità in autonomia:	Bassa	Sicurezza:	Bassa

## ANNOTAZIONI

## ACCESSIBILITÀ COMPLESSIVA

**Numero di posti riservati adeguato:** Non sono presenti posti auto riservati, ne andrebbe individuato uno.

**Segnaletica adeguata:** -

**Pavimentazione adeguata:** Sì

**Contiguità a percorso pedonale:** I posti auto disposti a pettine sono collocati in aderenza al marciapiede.

**Dislivello con percorso pedonale adeguato:** No

DOCUMENTAZIONE FOTOGRAFICA



Foto 1



Foto 2

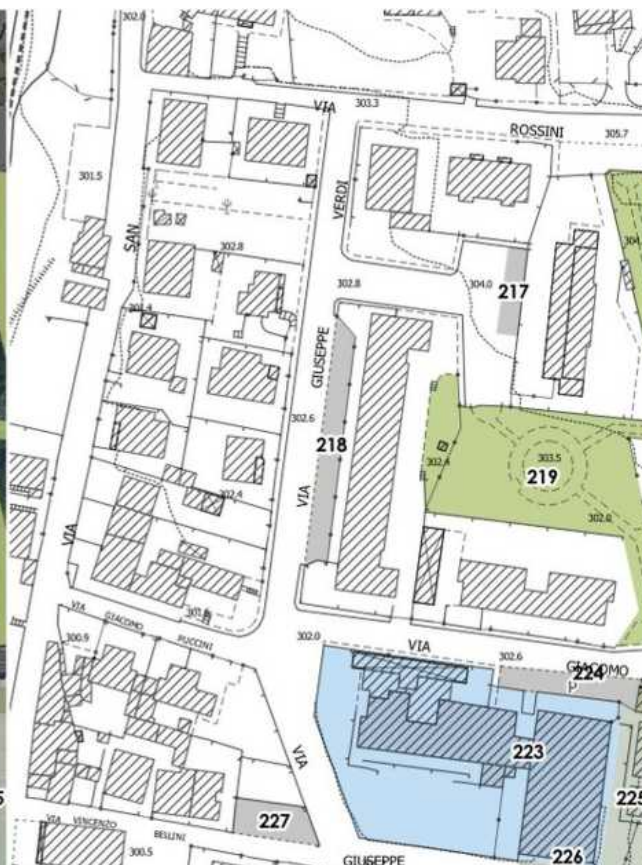


## INFORMAZIONI GENERALI

Tav.:	PEBA.4.1	Rilievo: 17/10/2023
Denominazione:	Parceggio Verdi 2	
Indirizzo:	Viale Giuseppe Verdi	Numero civico: -
Categoria:	Parceggi pubblici	
Frequenza:	Media	Numero di piani: -



Ortofoto 2019



CTR

## VALUTAZIONE COMPLESSIVA

Stato di manutenzione:	Medio	Comfort:	Medio
Fruibilità in autonomia:	Media	Sicurezza:	Bassa

## ANNOTAZIONI

## ACCESSIBILITÀ COMPLESSIVA

**Numero di posti riservati adeguato:** Sì, è presente un posto auto riservato a persone disabili.  
**Segnaletica adeguata:** No, manca la segnaletica verticale ed è da rivedere la dimensione della fascia di trasferimento.  
**Pavimentazione adeguata:** Sì  
**Contiguità a percorso pedonale:** Sì, i posti auto sono disposti a pettine in aderenza al marciapiede.  
**Dislivello con percorso pedonale adeguato:** No

DOCUMENTAZIONE FOTOGRAFICA



Foto 1



Foto 2



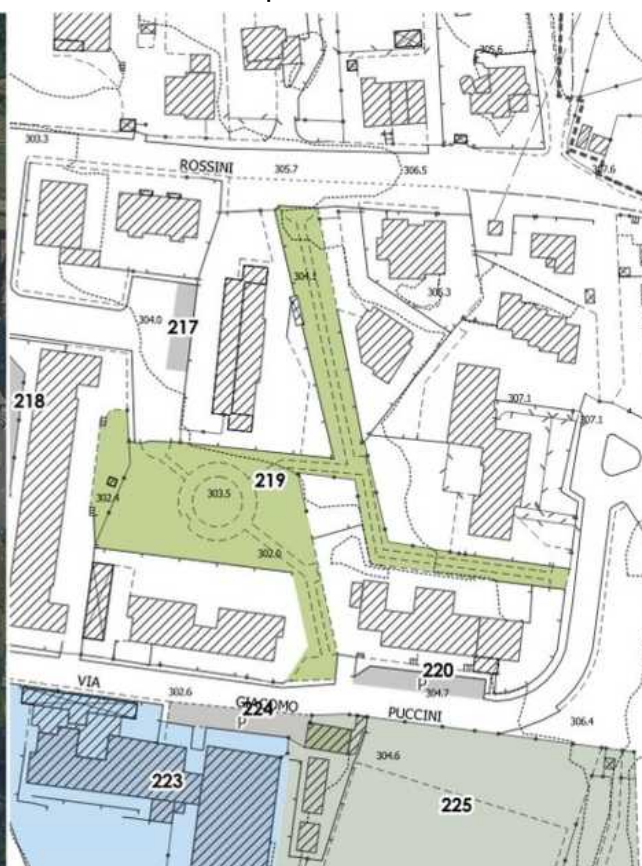
Foto 3

## INFORMAZIONI GENERALI

Tav.:	PEBA.4.1	Rilievo: 17/10/2023
Denominazione:	Verde pubblico Verdi	
Indirizzo:	Viale G. Verdi – Via G. Rossini – Via G. Puccini	Numero civico: -
Categoria:	Verde pubblico attrezzato	
Frequenza:	Media	Numero di piani: -



Ortofoto 2019



CTR

## VALUTAZIONE COMPLESSIVA

Stato di manutenzione:	Basso	Comfort:	Medio
Fruibilità in autonomia:	Bassa	Sicurezza:	Bassa

## ANNOTAZIONI

## ACCESSIBILITÀ COMPLESSIVA

**Superamento dislivelli:** L'area a verde collega tre strade diverse ed un parcheggio, sono presenti quattro accessi con un piccolo gradino comune accessibile e dei raccordi tra i marciapiedi ed il piano stradale.

**Percorsi:** In alcuni tratti i percorsi presentano una pendenza elevata. Le attrezzature di gioco ed alcune panchine non hanno percorsi di accesso.

**Piano di calpestio adeguato:** Sì, realizzato in autobloccanti.

**Illuminazione adeguata:** Sì

DOCUMENTAZIONE FOTOGRAFICA



Foto 1



Foto 2



Foto 3



Foto 4



Foto 5



Foto 6



Foto 7



Foto 8



Foto 9

Galliano

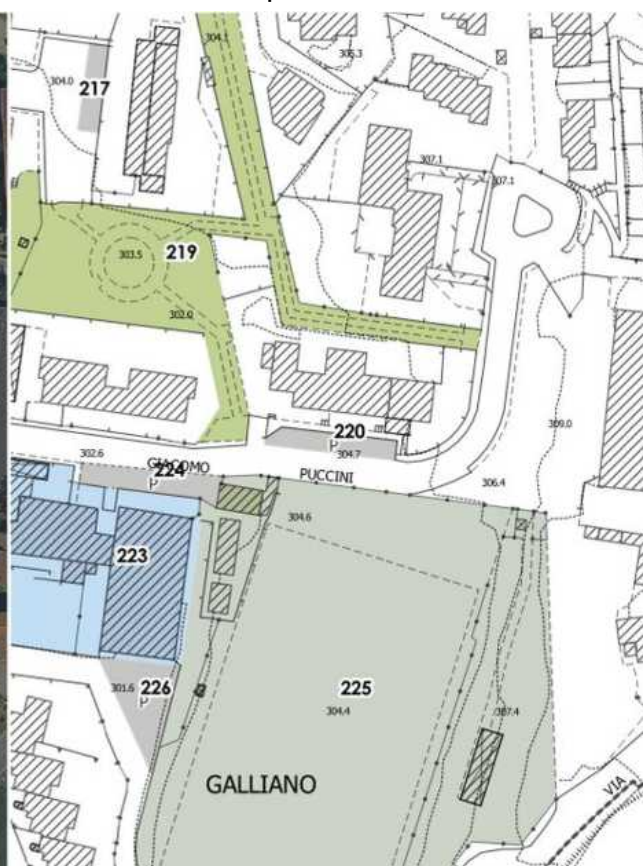
Scheda n. 220

## INFORMAZIONI GENERALI

Tav.:	PEBA.4.1	Rilievo:	17/10/2023
Denominazione:	Parceggio Puccini 1		
Indirizzo:	Via Giacomo Puccini	Numero civico:	-
Categoria:	Parceggi pubblici		
Frequenza:	Media	Numero di piani:	-



Ortofoto 2019



CTR

## VALUTAZIONE COMPLESSIVA

Stato di manutenzione:	Alto	Comfort:	Basso
Fruibilità in autonomia:	Bassa	Sicurezza:	Bassa

## ANNOTAZIONI

## ACCESSIBILITÀ COMPLESSIVA

**Numero di posti riservati adeguato:** Non sono presenti posti auto riservati, ne andrebbe individuato uno.

**Segnaletica adeguata:** -

**Pavimentazione adeguata:** Sì

**Contiguità a percorso pedonale:** I posti auto disposti a pettine sono collocati in aderenza al marciapiede.

**Dislivello con percorso pedonale adeguato:** Sì, presente un abbassamento del marciapiede.

DOCUMENTAZIONE FOTOGRAFICA



Foto 1



Foto 2



Foto 3

Galliano

Scheda n. 221

## INFORMAZIONI GENERALI

Tav.:	PEBA.4.1	Rilievo:	19/09/2023
Denominazione:	Scuola dell'infanzia "Mariotti Zanobi"		
Indirizzo:	Via di Panna	Numero civico:	3
Categoria:	Educazione e istruzione		
Frequenza:	Alta	Numero di piani:	-



Ortofoto 2019



CTR

## VALUTAZIONE COMPLESSIVA

Stato di manutenzione:	Alto	Comfort:	Medio
Fruibilità in autonomia:	Media	Sicurezza:	Media

## ANNOTAZIONI

La scuola dell'infanzia "Mariotti Zanobi" sarà oggetto di delocalizzazione da Via di Panna presso il plesso della scuola primaria "Marco da Galliano" in Via Puccini 10.

## ACCESSIBILITÀ COMPLESSIVA

**Percorsi esterni:** L'asilo si disloca tutto a piano terra, si accede dal parcheggio antistante attraverso un percorso asfaltato privo di pendenze. I percorsi del giardino sono realizzati invece su tratti inerbati non adeguati.

**Parcheggi riservati:** È presente un parcheggio pubblico privo di posti auto riservati.

**Accessi:** Ampio con un gradino accessibile.

DOCUMENTAZIONE FOTOGRAFICA



Foto 1



Foto 2



Foto 3



Foto 4



Foto 5



Foto 6



Foto 7



Foto 8



Foto 9



Galliano

Scheda n. 222

## INFORMAZIONI GENERALI

Tav.:	PEBA.4.1	Rilievo:	14/09/2023
Denominazione:	Parcheggio Panna		
Indirizzo:	Via di Panna	Numero civico:	-
Categoria:	Parcheggi pubblici		
Frequenza:	Media	Numero di piani:	-



Ortofoto 2019



CTR

## VALUTAZIONE COMPLESSIVA

Stato di manutenzione:	Medio	Comfort:	Basso
Fruibilità in autonomia:	Bassa	Sicurezza:	Bassa

## ANNOTAZIONI

## ACCESSIBILITÀ COMPLESSIVA

**Numero di posti riservati adeguato:** Non sono presenti posti auto riservati, ne andrebbe individuato almeno uno.  
**Segnaletica adeguata:** -  
**Pavimentazione adeguata:** No, la pavimentazione è realizzata in blocchi di grigliato erboso.  
**Contiguità a percorso pedonale:** No  
**Dislivello con percorso pedonale adeguato:** -

DOCUMENTAZIONE FOTOGRAFICA



Foto 1



Foto 2



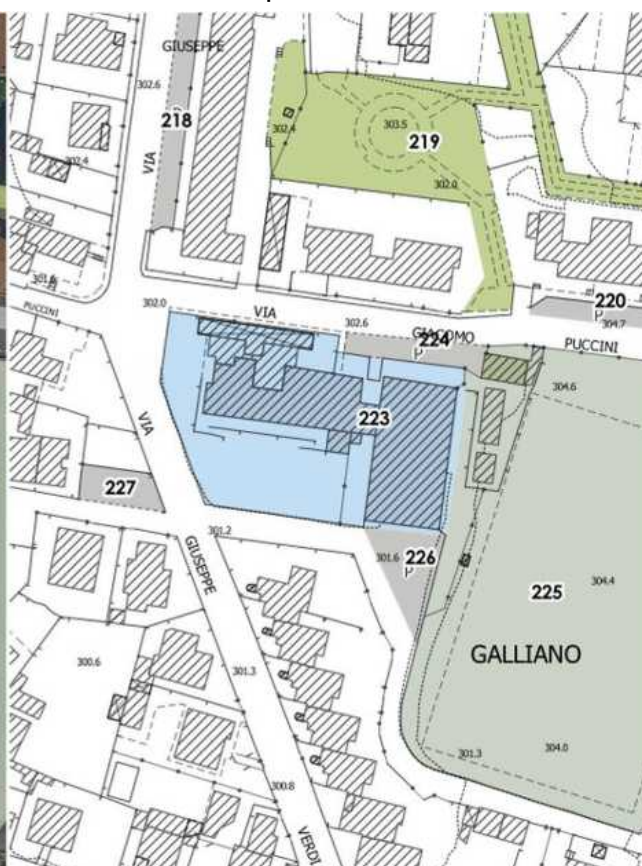
Foto 3

## INFORMAZIONI GENERALI

Tav.:	PEBA.4.1	Rilievo:	14/09/2023
Denominazione:	Scuola primaria "Marco da Galliano"		
Indirizzo:	Via Giacomo Puccini	Numero civico:	10
Categoria:	Educazione e istruzione		
Frequenza:	Alta	Numero di piani:	1



Ortofoto 2019



CTR

## VALUTAZIONE COMPLESSIVA

Stato di manutenzione:	Medio	Comfort:	Medio
Fruibilità in autonomia:	Media	Sicurezza:	Media

## ANNOTAZIONI

Alla data del rilievo parte dell'edificio è in fase di ristrutturazione, con la creazione di nuove aule.

## ACCESSIBILITÀ COMPLESSIVA

**Percorsi esterni:** L'edificio si sviluppa tutto su un piano e ad un livello rialzato. Presenta l'accesso dalla strada attraverso un percorso accessibile. Le attrezzature ed i giochi presenti nel giardino si trovano su aree inerbite prive di percorsi adeguati.

**Parcheggi riservati:** È presente un posto auto riservato nel parcheggio antistante.

**Accessi:** Ampio con un gradino accessibile.

**Superamento dislivelli:** Presenti delle rampe accessibili per superare il dislivello all'ingresso e per andare in giardino. Si riscontra la presenza di una breve rampa con pendenza eccessiva nel corridoio di passaggio tra le aule e la palestra.

**Percorsi interni:** I percorsi orizzontali interni hanno un fondo adeguato.

**Servizi igienici accessibili:** Presente un servizio igienico accessibile.

DOCUMENTAZIONE FOTOGRAFICA



Foto 1



Foto 2



Foto 3



Foto 4



Foto 5



Foto 6



Foto 7



Foto 8



Foto 9

Galliano

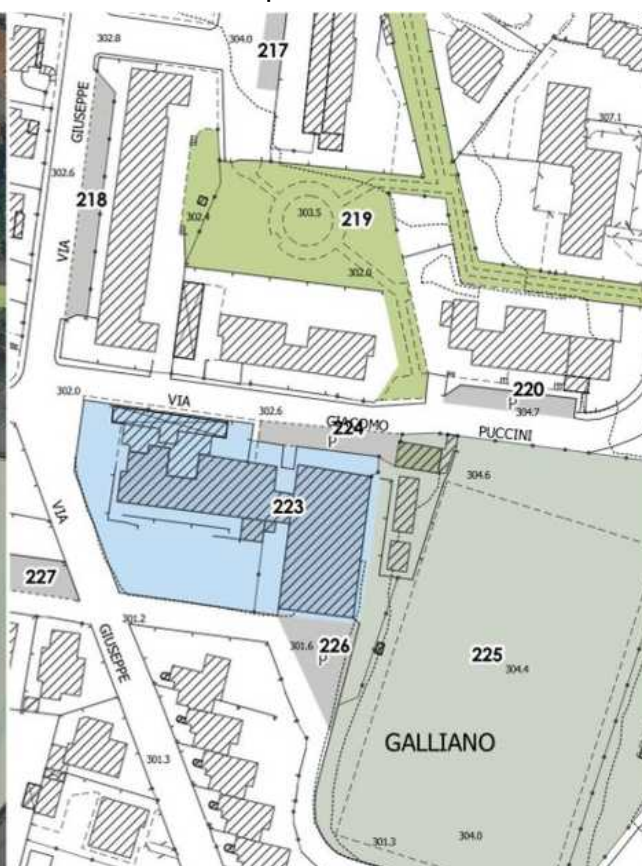
Scheda n. 224

## INFORMAZIONI GENERALI

Tav.:	PEBA.4.1	Rilievo:	14/09/2023
Denominazione:	Parcheggio Puccini 2		
Indirizzo:	Via Giacomo Puccini	Numero civico:	10
Categoria:	Parcheggi pubblici		
Frequenza:	Alta	Numero di piani:	-



Ortofoto 2019



CTR

## VALUTAZIONE COMPLESSIVA

Stato di manutenzione:	Medio	Comfort:	Medio
Fruibilità in autonomia:	Media	Sicurezza:	Media

## ANNOTAZIONI

## ACCESSIBILITÀ COMPLESSIVA

**Numero di posti riservati adeguato:** Presente un solo posto auto riservato.  
**Segnaletica adeguata:** Si  
**Pavimentazione adeguata:** Si  
**Contiguità a percorso pedonale:** I posti auto disposti a pettine sono collocati in aderenza al marciapiede.  
**Dislivello con percorso pedonale adeguato:** Si, presente un abbassamento del marciapiede.

DOCUMENTAZIONE FOTOGRAFICA



Foto 1



Foto 2



Foto 3

## Galliano

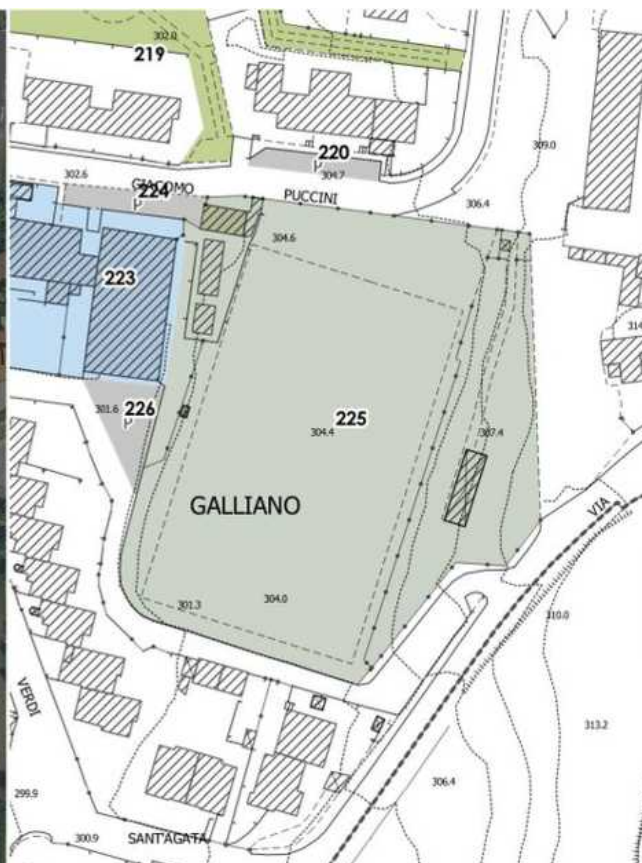
Scheda n. 225

## INFORMAZIONI GENERALI

Tav.:	PEBA.4.1	Rilievo:	17/10/2023
Denominazione:	Campo sportivo		
Indirizzo:	Via Giacomo Puccini	Numero civico:	10/A
Categoria:	Attrezzature e impianti sportivi		
Frequenza:	Media	Numero di piani:	-



Ortofoto 2019



CTR

## VALUTAZIONE COMPLESSIVA

Stato di manutenzione:	Basso	Comfort:	Medio
Fruibilità in autonomia:	Media	Sicurezza:	Bassa

## ANNOTAZIONI

## ACCESSIBILITÀ COMPLESSIVA

**Percorsi esterni:** Il campo sportivo e le zone dei servizi e degli spogliatoi si possono raggiungere attraverso percorsi con larghezza spesso non sufficiente, ma comunque con fondo adeguato e con pendenze accessibili. Sono talvolta presenti ostacoli che limitano il passaggio.

**Parcheggi riservati:** Il campo sportivo non è dotato di parcheggio riservato, sarebbe necessario individuare almeno un posto auto riservato.

**Accessi:** Tutti gli accessi dall'esterno sono dotati di scivoli per il superamento dei dislivelli presenti.

**Superamento dislivelli:** L'accesso agli spogliatoi ed alla zona dei servizi avviene mediante rampe con pendenze accessibili.

**Percorsi interni:** I percorsi orizzontali interni hanno un fondo adeguato.

**Servizi igienici accessibili:** Sì, un servizio igienico accessibile in ognuno degli spogliatoi.

DOCUMENTAZIONE FOTOGRAFICA



Foto 1



Foto 2



Foto 3



Foto 4



Foto 5



Foto 6



Foto 7



Foto 8



Foto 9



Galliano

Scheda n. 226

## INFORMAZIONI GENERALI

Tav.:	PEBA.4.1	Rilievo:	17/10/2023
Denominazione:	Parceggio Verdi 3		
Indirizzo:	Viale Giuseppe Verdi	Numero civico:	-
Categoria:	Parceggi pubblici		
Frequenza:	Bassa	Numero di piani:	-



Ortofoto 2019



CTR

## VALUTAZIONE COMPLESSIVA

Stato di manutenzione:	Basso	Comfort:	Basso
Fruibilità in autonomia:	Bassa	Sicurezza:	Bassa

## ANNOTAZIONI

## ACCESSIBILITÀ COMPLESSIVA

Numero di posti riservati adeguato: Non sono presenti posti auto riservati.

Segnaletica adeguata: -

Pavimentazione adeguata: Sì in asfalto.

Contiguità a percorso pedonale: No

Dislivello con percorso pedonale adeguato: -

DOCUMENTAZIONE FOTOGRAFICA



Foto 1



Foto 2



Foto 3

Galliano

Scheda n. 227

## INFORMAZIONI GENERALI

Tav.:	PEBA.4.1	Rilievo: 17/10/2023
Denominazione:	Parceggio Bellini	
Indirizzo:	Via Vincenzo Bellini	Numero civico: -
Categoria:	Parceggi pubblici	
Frequenza:	Media	Numero di piani: -



Ortofoto 2019



CTR

## VALUTAZIONE COMPLESSIVA

Stato di manutenzione:	Medio	Comfort:	Basso
Fruibilità in autonomia:	Bassa	Sicurezza:	Bassa

## ANNOTAZIONI

## ACCESSIBILITÀ COMPLESSIVA

**Numero di posti riservati adeguato:** Non sono presenti posti auto riservati, ne andrebbe individuato uno.

**Segnaletica adeguata:** -

**Pavimentazione adeguata:** Sì, in asfalto

**Contiguità a percorso pedonale:** No

**Dislivello con percorso pedonale adeguato:** -

DOCUMENTAZIONE FOTOGRAFICA



Foto 1



Foto 2



Foto 3

Galliano

Scheda n. 228

## INFORMAZIONI GENERALI

Tav.:	PEBA.4.1	Rilievo:	17/10/2023
Denominazione:	Verde pubblico Argini		
Indirizzo:	Via degli Argini	Numero civico:	-
Categoria:	Verde pubblico attrezzato		
Frequenza:	Media	Numero di piani:	-



Ortofoto 2019



CTR

## VALUTAZIONE COMPLESSIVA

Stato di manutenzione:	Basso	Comfort:	Basso
Fruibilità in autonomia:	Bassa	Sicurezza:	Bassa

## ANNOTAZIONI

## ACCESSIBILITÀ COMPLESSIVA

**Superamento dislivelli:** L'area verde è rialzata e delimitata da un cordonato di cemento.

**Percorsi:** Non sono presenti percorsi interni.

**Piano di calpestio adeguato:** Le sedute sono raggiungibili esclusivamente tramite superfici a ghiaia.

**Illuminazione adeguata:** Sì

DOCUMENTAZIONE FOTOGRAFICA



Foto 1



Foto 2



Foto 3

Galliano

Scheda n. 229

## INFORMAZIONI GENERALI

Tav.:	PEBA.4.1	Rilievo:	20/11/2023
Denominazione:	Parceggio Primo Maggio		
Indirizzo:	Via Primo Maggio	Numero civico:	-
Categoria:	Parceggi pubblici		
Frequenza:	Alta	Numero di piani:	-



Ortofoto 2019



CTR

## VALUTAZIONE COMPLESSIVA

Stato di manutenzione:	Medio	Comfort:	Basso
Fruibilità in autonomia:	Bassa	Sicurezza:	Bassa

## ANNOTAZIONI

## ACCESSIBILITÀ COMPLESSIVA

**Numero di posti riservati adeguato:** Non sono presenti posti auto riservati, ne andrebbe individuato uno.

**Segnaletica adeguata:** -

**Pavimentazione adeguata:** Sì, in asfalto

**Contiguità a percorso pedonale:** No

**Dislivello con percorso pedonale adeguato:** -

DOCUMENTAZIONE FOTOGRAFICA



Foto 1



Foto 2



Galliano

Scheda n. 230

## INFORMAZIONI GENERALI

Tav.:	PEBA.4.1	Rilievo:	17/10/2023
Denominazione:	Ufficio postale		
Indirizzo:	Via Primo Maggio	Numero civico:	21
Categoria:	Servizi amministrativi		
Frequenza:	Media	Numero di piani:	1



Ortofoto 2019



CTR

## VALUTAZIONE COMPLESSIVA

Stato di manutenzione:	Basso	Comfort:	Basso
Fruibilità in autonomia:	Bassa	Sicurezza:	Bassa

## ANNOTAZIONI

Per l'edificio in oggetto, l'ex casa del fascio di Galliano, vincolato ai sensi del Codice dei Beni Culturali, sono in corso dei progetti di ristrutturazione.

## ACCESSIBILITÀ COMPLESSIVA

**Percorsi esterni:** L'ufficio è situato ad un piano rialzato e non sono presenti percorsi esterni, si accede direttamente dalla strada.

**Parcheggi riservati:** Non sono presenti posti auto riservati.

**Accessi:** L'ingresso si trova al termine della scala di collegamento tra il piano rialzato ed il piano stradale.

**Superamento dislivelli:** La scala di accesso non presenta monta-scale, andrebbe predisposto un sistema di accessibilità condizionata.

**Percorsi interni:** I percorsi orizzontali interni hanno un fondo adeguato.

**Servizi igienici accessibili:** -

DOCUMENTAZIONE FOTOGRAFICA



Foto 1



Foto 2



Foto 3

Galliano

Scheda n. 231

## INFORMAZIONI GENERALI

Tav.:	PEBA.4.1	Rilievo:	17/10/2023
Denominazione:	Verde pubblico Primo Maggio		
Indirizzo:	Via Primo Maggio	Numero civico:	-
Categoria:	Verde pubblico attrezzato		
Frequenza:	Alta	Numero di piani:	-



Ortofoto 2019



CTR

## VALUTAZIONE COMPLESSIVA

Stato di manutenzione:	Basso	Comfort:	Basso
Fruibilità in autonomia:	Bassa	Sicurezza:	Bassa

## ANNOTAZIONI

## ACCESSIBILITÀ COMPLESSIVA

**Superamento dislivelli:** L'area verde è rialzata e delimitata da un muretto con sovrastante recinzione in metallo.

**Percorsi:** Non sono presenti percorsi interni.

**Piano di calpestio adeguato:** Le sedute ed i giochi sono raggiungibili esclusivamente mediante percorsi su tratti inerbiti.

**Illuminazione adeguata:** No

DOCUMENTAZIONE FOTOGRAFICA



Foto 1



Foto 2



Foto 3



Foto 4



Foto 5



Foto 6

## Galliano

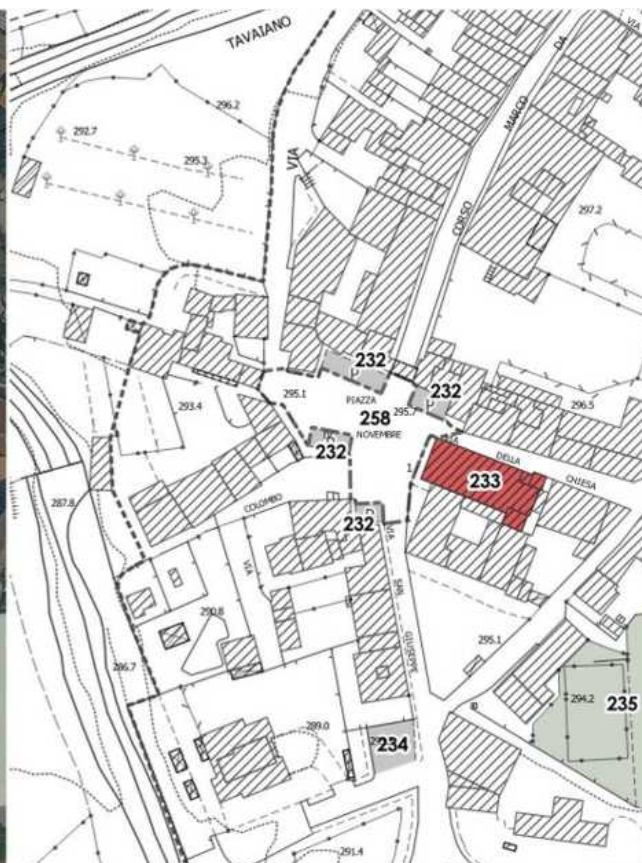
Scheda n. 232

## INFORMAZIONI GENERALI

Tav.:	PEBA.4.1	Rilievo:	17/10/2023
Denominazione:	Parceggi Piazza Galliano		
Indirizzo:	Piazza Quattro Novembre	Numero civico:	-
Categoria:	Parceggi pubblici		
Frequenza:	Media	Numero di piani:	-



Ortofoto 2019



CTR

## VALUTAZIONE COMPLESSIVA

Stato di manutenzione:	Medio	Comfort:	Medio
Fruibilità in autonomia:	Media	Sicurezza:	Bassa

## ANNOTAZIONI

## ACCESSIBILITÀ COMPLESSIVA

**Numero di posti riservati adeguato:** Presente un solo posto auto riservato, ne andrebbe individuato un altro.

**Segnaletica adeguata:** Sì

**Pavimentazione adeguata:** Sì

**Contiguità a percorso pedonale:** I posti auto sono disposti a pettine lungo i marciapiedi di accesso alle abitazioni.

**Dislivello con percorso pedonale adeguato:** È presente un abbassamento del marciapiede.

DOCUMENTAZIONE FOTOGRAFICA



Foto 1



Foto 2



Foto 3



Foto 4



Foto 5

## INFORMAZIONI GENERALI

Tav.:	PEBA.4.1	Rilievo:	17/10/2023
Denominazione:	Chiesa di San Bartolomeo a Galliano		
Indirizzo:	Piazza Quattro Novembre	Numero civico:	3/A
Categoria:	Attrezzature religiose		
Frequenza:	Media	Numero di piani:	-



Ortofoto 2019



CTR

## VALUTAZIONE COMPLESSIVA

Stato di manutenzione:	Medio	Comfort:	Basso
Fruibilità in autonomia:	Media	Sicurezza:	Bassa

## ANNOTAZIONI

## ACCESSIBILITÀ COMPLESSIVA

**Percorsi esterni:** L'ingresso della chiesa si affaccia su Piazza Quattro Novembre, è presente un marciapiede con degli abbassamenti per consentire l'accesso dal piano stradale.

**Parcheggi riservati:** Non è presente un'area di parcheggio riservata ma è abbastanza vicino il posto auto riservato della scheda precedente.

**Accessi:** L'ingresso presenta un piccolo gradino comunque accessibile.

DOCUMENTAZIONE FOTOGRAFICA



Foto 1



Foto 2



Foto 3



Galliano

Scheda n. 234

## INFORMAZIONI GENERALI

Tav.:	PEBA.4.1	Rilievo:	17/10/2023
Denominazione:	Parceggio San Giuseppe		
Indirizzo:	Via San Giuseppe	Numero civico:	-
Categoria:	Parceggi pubblici		
Frequenza:	Media	Numero di piani:	-



Ortofoto 2019



CTR

## VALUTAZIONE COMPLESSIVA

Stato di manutenzione:	Medio	Comfort:	Basso
Fruibilità in autonomia:	Bassa	Sicurezza:	Bassa

## ANNOTAZIONI

## ACCESSIBILITÀ COMPLESSIVA

**Numero di posti riservati adeguato:** Sì, è presente un posto auto riservato.

**Segnaletica adeguata:** Nel posto auto riservato non è presente la segnaletica orizzontale.

**Pavimentazione adeguata:** Sì

**Contiguità a percorso pedonale:** Il posto auto è collocato in aderenza al marciapiede.

**Dislivello con percorso pedonale adeguato:** Non è presente una rampa di raccordo tra il piano stradale e il marciapiede.

DOCUMENTAZIONE FOTOGRAFICA



Foto 1



Foto 2



Foto 3

Galliano

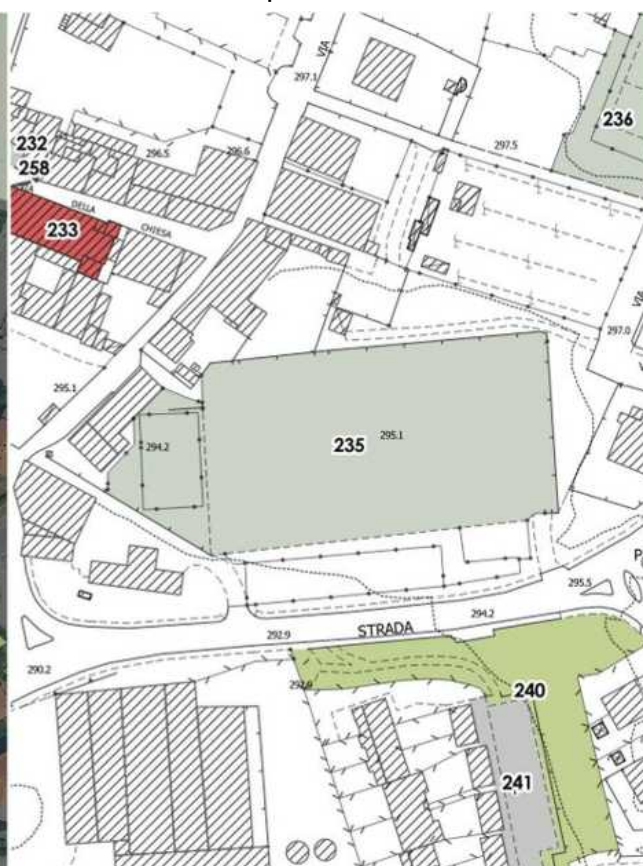
Scheda n. 235

## INFORMAZIONI GENERALI

Tav.:	PEBA.4.1	Rilievo:	17/10/2023
Denominazione:	Campo sportivo Galliano		
Indirizzo:	Via Primo Maggio – SP 37	Numero civico:	-
Categoria:	Attrezzature e impianti sportivi		
Frequenza:	Bassa	Numero di piani:	-



Ortofoto 2019



CTR

## VALUTAZIONE COMPLESSIVA

Stato di manutenzione:	Basso	Comfort:	Basso
Fruibilità in autonomia:	Bassa	Sicurezza:	Bassa

## ANNOTAZIONI

## ACCESSIBILITÀ COMPLESSIVA

**Percorsi esterni:** Il campo sportivo si raggiunge attraverso percorsi non accessibili per pendenze o per dimensioni.

**Parcheggi riservati:** Non sono presenti posti auto riservati.

**Accessi:** Tutti gli accessi dall'esterno sono non accessibili in quanto sono presenti scale o pendenze eccessive.

**Superamento dislivelli:** Non risolti.

**Percorsi interni:** I percorsi orizzontali interni hanno un fondo adeguato.

**Servizi igienici accessibili:** Non sono presenti servizi igienici.

DOCUMENTAZIONE FOTOGRAFICA



Foto 1



Foto 2



Foto 3



Foto 4



Foto 5



Foto 6



Foto 7



Foto 8



Foto 9



DOCUMENTAZIONE FOTOGRAFICA



Foto 1



Foto 2



Foto 3

Galliano

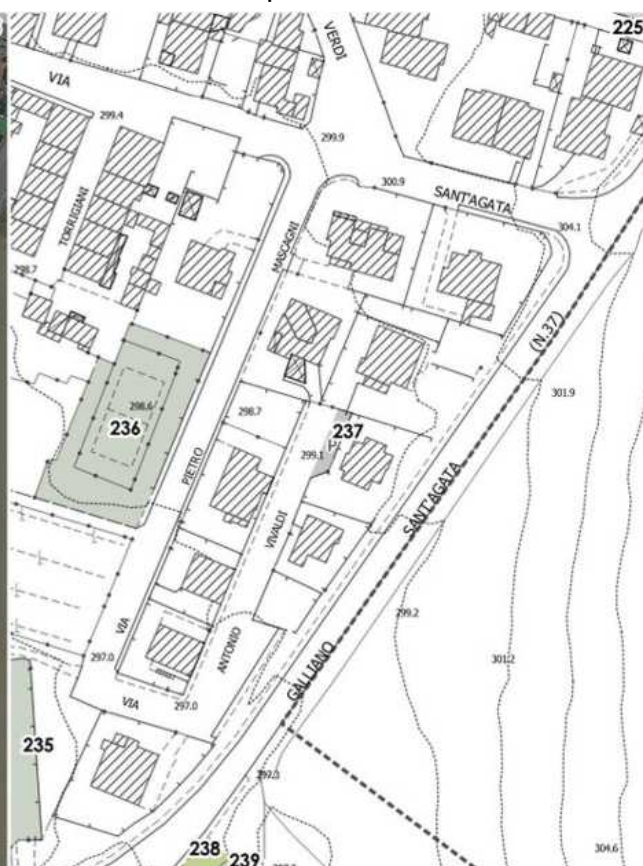
Scheda n. 237

## INFORMAZIONI GENERALI

Tav.:	PEBA.4.1	Rilievo:	17/10/2023
Denominazione:	Parceggio Vivaldi		
Indirizzo:	Via Antonio Vivaldi	Numero civico:	-
Categoria:	Parceggi pubblici		
Frequenza:	Bassa	Numero di piani:	-



Ortofoto 2019



CTR

## VALUTAZIONE COMPLESSIVA

Stato di manutenzione:	Basso	Comfort:	Basso
Fruibilità in autonomia:	Bassa	Sicurezza:	Bassa

## ANNOTAZIONI

## ACCESSIBILITÀ COMPLESSIVA

**Numero di posti riservati adeguato:** Non sono presenti posti auto riservati, ne andrebbe individuato uno.

**Segnaletica adeguata:** -

**Pavimentazione adeguata:** Si in asfalto.

**Contiguità a percorso pedonale:** Presente un marciapiede di accesso alle abitazioni.

**Dislivello con percorso pedonale adeguato:** -

DOCUMENTAZIONE FOTOGRAFICA



Foto 1



Foto 2



Galliano

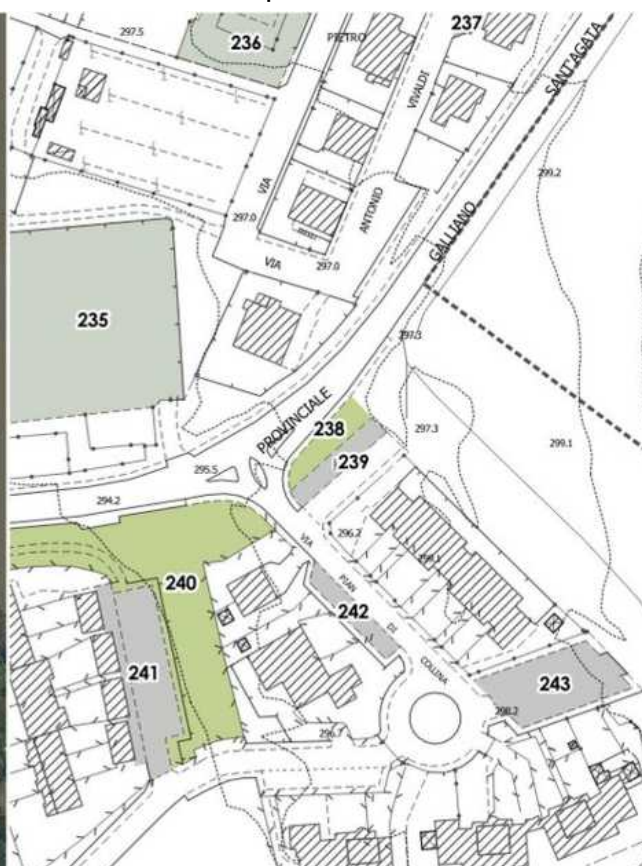
Scheda n. 238

## INFORMAZIONI GENERALI

Tav.:	PEBA.4.1	Rilievo: 17/10/2023
Denominazione:	Verde pubblico Pian di Collina 1	
Indirizzo:	Via Pian di Collina	Numero civico: -
Categoria:	Verde pubblico attrezzato	
Frequenza:	Bassa	Numero di piani: -



Ortofoto 2019



CTR

## VALUTAZIONE COMPLESSIVA

Stato di manutenzione:	Medio	Comfort:	Basso
Fruibilità in autonomia:	Bassa	Sicurezza:	Bassa

## ANNOTAZIONI

## ACCESSIBILITÀ COMPLESSIVA

**Superamento dislivelli:** L'area a verde si trova in leggera pendenza, sopraelevata rispetto alla strada ma al pari del parcheggio retrostante.

**Percorsi:** Non sono presenti percorsi interni.

**Piano di calpestio adeguato:** No, le panchine sono posizionate su aree inerbite.

**Illuminazione adeguata:** No

DOCUMENTAZIONE FOTOGRAFICA



Foto 1



Foto 2

Galliano

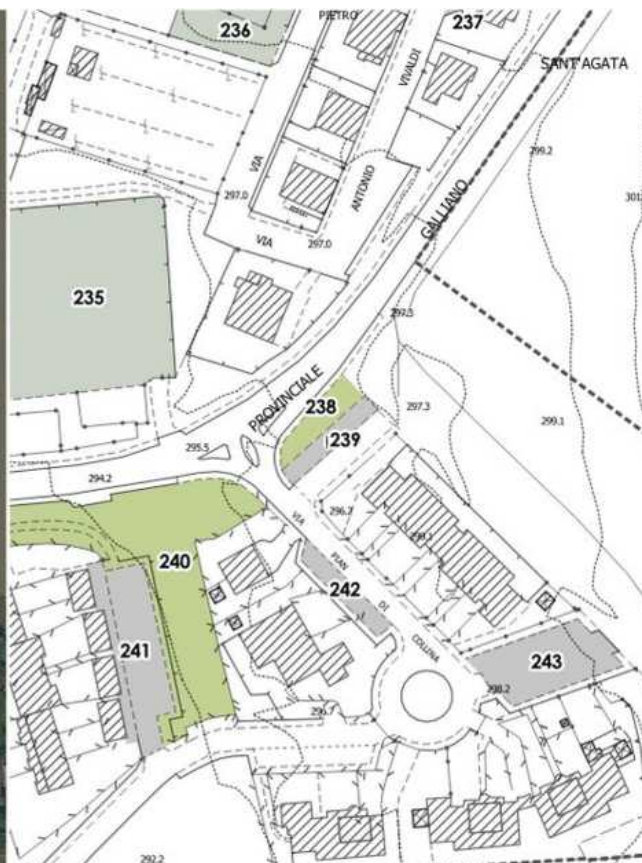
Scheda n. 239

## INFORMAZIONI GENERALI

Tav.:	PEBA.4.1	Rilievo: 17/10/2023
Denominazione:	Parceggio Pian di Collina 1	
Indirizzo:	Via Pian di Collina	Numero civico: -
Categoria:	Parceggi pubblici	
Frequenza:	Bassa	Numero di piani: -



Ortofoto 2019



CTR

## VALUTAZIONE COMPLESSIVA

Stato di manutenzione:	Basso	Comfort:	Basso
Fruibilità in autonomia:	Bassa	Sicurezza:	Bassa

## ANNOTAZIONI

## ACCESSIBILITÀ COMPLESSIVA

**Numero di posti riservati adeguato:** Presente un posto auto riservato.  
**Segnaletica adeguata:** Manca totalmente la segnaletica orizzontale.  
**Pavimentazione adeguata:** No, la pavimentazione è realizzata in blocchi di grigliato erboso.  
**Contiguità a percorso pedonale:** Il posto auto riservato è disposto adiacente al marciapiede.  
**Dislivello con percorso pedonale adeguato:** Presente un abbassamento del marciapiede.

DOCUMENTAZIONE FOTOGRAFICA



Foto 1



Foto 2



Foto 3

Galliano

Scheda n. 240

## INFORMAZIONI GENERALI

Tav.:	PEBA.4.1	Rilievo: 17/10/2023
Denominazione:	Verde pubblico Pian di Collina 2	
Indirizzo:	Via Pian di Collina	Numero civico: -
Categoria:	Verde pubblico attrezzato	
Frequenza:	Bassa	Numero di piani: -



Ortofoto 2019



CTR

## VALUTAZIONE COMPLESSIVA

Stato di manutenzione:	Medio	Comfort:	Basso
Fruibilità in autonomia:	Bassa	Sicurezza:	Bassa

## ANNOTAZIONI

## ACCESSIBILITÀ COMPLESSIVA

**Superamento dislivelli:** L'accesso all'area avviene attraverso un raccordo con il piano stradale. L'area è disposta in parte su un pendio e quindi si trova parzialmente in pendenza, collega zone circostanti a diverse altezze.

**Percorsi:** Presente un unico percorso interno per un tratto con pendenza eccessiva.

**Piano di calpestio adeguato:** Il percorso è realizzato in autobloccanti, alcune panchine sono posizionate su aree inerbite.

**Illuminazione adeguata:** No

DOCUMENTAZIONE FOTOGRAFICA



Foto 1



Foto 2



Foto 3



Foto 4



Foto 5



Foto 6

Galliano

Scheda n. 241

## INFORMAZIONI GENERALI

Tav.:	PEBA.4.1	Rilievo: 17/10/2023
Denominazione:	Parceggio Pian di Collina 2	
Indirizzo:	Via Pian di Collina	Numero civico: -
Categoria:	Parceggi pubblici	
Frequenza:	Media	Numero di piani: -



Ortofoto 2019



CTR

## VALUTAZIONE COMPLESSIVA

Stato di manutenzione:	Medio	Comfort:	Medio
Fruibilità in autonomia:	Media	Sicurezza:	Alta

## ANNOTAZIONI

## ACCESSIBILITÀ COMPLESSIVA

**Numero di posti riservati adeguato:** Presente un posto auto riservato.

**Segnaletica adeguata:** Sì

**Pavimentazione adeguata:** Sì, la pavimentazione è realizzata in autobloccanti.

**Contiguità a percorso pedonale:** Il posto auto riservato è disposto contiguo al marciapiede.

**Dislivello con percorso pedonale adeguato:** Presente un abbassamento del marciapiede.

DOCUMENTAZIONE FOTOGRAFICA



Foto 1



Foto 2



Foto 3



Galliano

Scheda n. 242

## INFORMAZIONI GENERALI

Tav.:	PEBA.4.1	Rilievo: 17/10/2023
Denominazione:	Parceggio Pian di Collina 3	
Indirizzo:	Via Pian di Collina	Numero civico: -
Categoria:	Parceggi pubblici	
Frequenza:	Media	Numero di piani: -



Ortofoto 2019



CTR

## VALUTAZIONE COMPLESSIVA

Stato di manutenzione:	Basso	Comfort:	Basso
Fruibilità in autonomia:	Bassa	Sicurezza:	Media

## ANNOTAZIONI

## ACCESSIBILITÀ COMPLESSIVA

**Numero di posti riservati adeguato:** Presente un posto auto riservato.

**Segnaletica adeguata:** La segnaletica orizzontale è da ripristinare.

**Pavimentazione adeguata:** No, la pavimentazione è realizzata in blocchi di grigliato erboso.

**Contiguità a percorso pedonale:** Il posto auto riservato è disposto adiacente al marciapiede.

**Dislivello con percorso pedonale adeguato:** Presente una rampa di collegamento in corrispondenza della fascia di trasferimento.

DOCUMENTAZIONE FOTOGRAFICA



Foto 1



Foto 2



Foto 3

Galliano

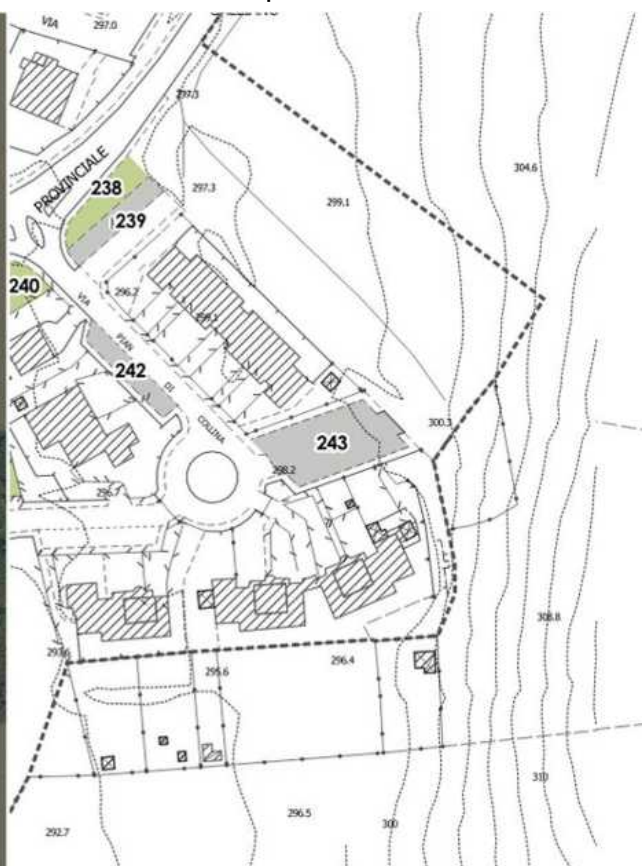
Scheda n. 243

## INFORMAZIONI GENERALI

Tav.:	PEBA.4.1	Rilievo: 17/10/2023
Denominazione:	Parceggio Pian di Collina 4	
Indirizzo:	Via Pian di Collina	Numero civico: -
Categoria:	Parceggi pubblici	
Frequenza:	Bassa	Numero di piani: -



Ortofoto 2019



CTR

## VALUTAZIONE COMPLESSIVA

Stato di manutenzione:	Basso	Comfort:	Basso
Fruibilità in autonomia:	Bassa	Sicurezza:	Media

## ANNOTAZIONI

## ACCESSIBILITÀ COMPLESSIVA

**Numero di posti riservati adeguato:** Presente un posto auto riservato.

**Segnaletica adeguata:** La segnaletica orizzontale è da ripristinare.

**Pavimentazione adeguata:** No, la pavimentazione è realizzata in blocchi di grigliato erboso.

**Contiguità a percorso pedonale:** Il posto auto riservato è disposto adiacente al marciapiede.

**Dislivello con percorso pedonale adeguato:** Presente una rampa di collegamento in corrispondenza della fascia di trasferimento.

DOCUMENTAZIONE FOTOGRAFICA



Foto 1



Foto 2



Foto 3

## Territorio rurale

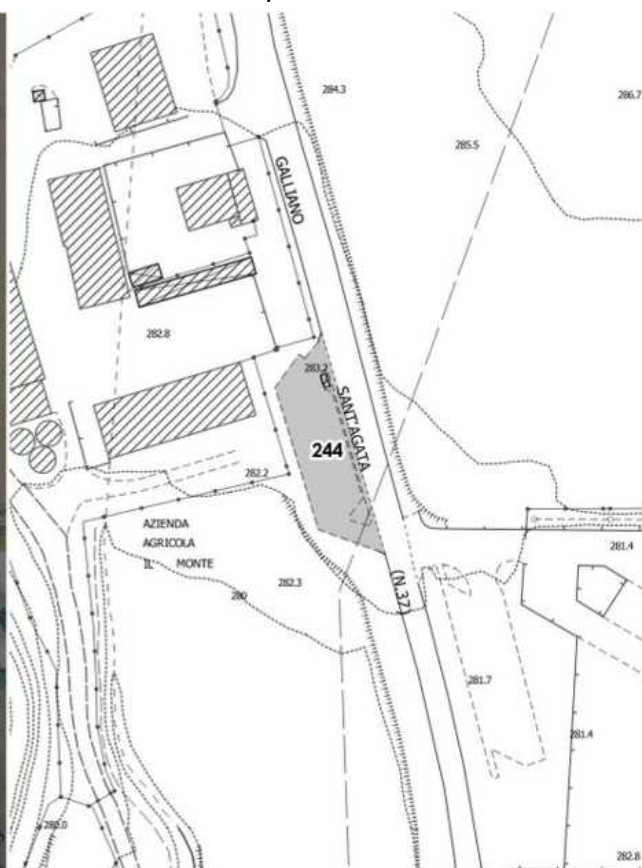
Scheda n. 244

## INFORMAZIONI GENERALI

Tav.:	PEBA.4.1	Rilievo:	17/10/2023
Denominazione:	Parceggio SP 37		
Indirizzo:	SP 37	Numero civico:	-
Categoria:	Parceggi pubblici		
Frequenza:	Bassa	Numero di piani:	-



Ortofoto 2019



CTR

## VALUTAZIONE COMPLESSIVA

Stato di manutenzione:	Medio	Comfort:	Medio
Fruibilità in autonomia:	Media	Sicurezza:	Media

## ANNOTAZIONI

## ACCESSIBILITÀ COMPLESSIVA

**Numero di posti riservati adeguato:** Sì, presente un posto auto riservato.

**Segnaletica adeguata:** Sì

**Pavimentazione adeguata:** Sì, in asfalto.

**Contiguità a percorso pedonale:** I posti auto disposti a pettine sono collocati in aderenza al marciapiede.

**Dislivello con percorso pedonale adeguato:** Presente un abbassamento del marciapiede poco distante dal posto auto riservato.

DOCUMENTAZIONE FOTOGRAFICA



Foto 1



Foto 2



Foto 3

## Territorio rurale

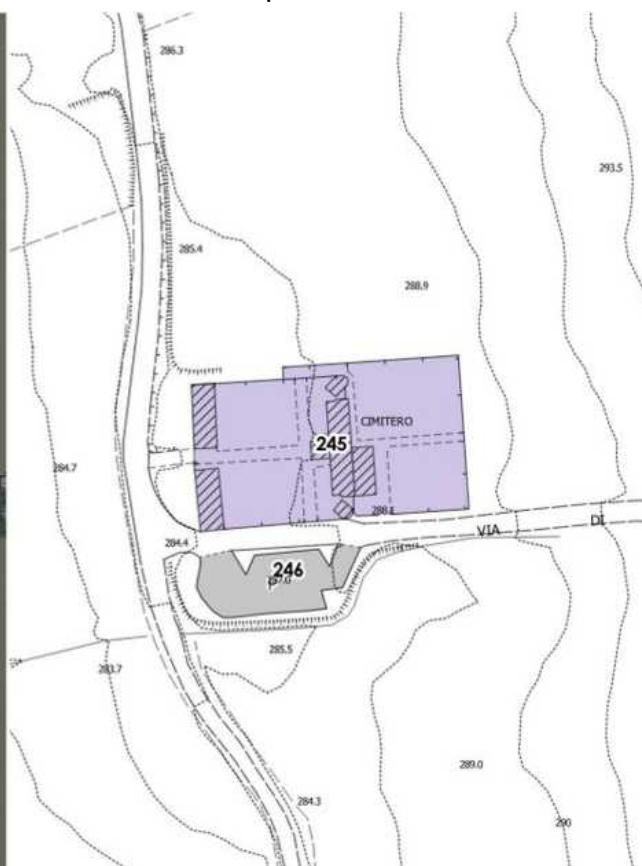
Scheda n. 245

## INFORMAZIONI GENERALI

Tav.:	PEBA.4.1	Rilievo: 25/08/2022
Denominazione:	Cimitero di Galliano	
Indirizzo:	Via Mercatale	Numero civico: -
Categoria:	Cimiteri	
Frequenza:	Media	Numero di piani: -



Ortofoto 2019



CTR

## VALUTAZIONE COMPLESSIVA

Stato di manutenzione:	Alto	Comfort:	Basso
Fruibilità in autonomia:	Basso	Sicurezza:	Medio

## ANNOTAZIONI

## ACCESSIBILITÀ COMPLESSIVA

**Percorsi esterni:** L'ingresso principale del cimitero si trova ad una quota più elevata rispetto alla strada alla quale si raccorda con un percorso con pendenza eccessiva. L'ingresso secondario avviene da percorso asfaltato che lo collega al parcheggio antistante.

**Parcheggi riservati:** Il parcheggio antistante è privo di posti auto riservati.

**Accessi:** Il cancello di ingresso presenta una sezione adeguata e non sono presenti gradini.

**Superamento dislivelli:** All'interno del cimitero sono presenti dislivelli con gradini. Le aree sepoltura sono delimitate da cordonati in cemento.

**Percorsi interni:** I percorsi interni hanno un fondo non adeguato (ghiaia).

**Servizi igienici accessibili:** -

DOCUMENTAZIONE FOTOGRAFICA



Foto 1



Foto 2



Foto 3



Foto 4




Foto 5



Foto 6




Foto 7



Foto 8



Foto 9



## Territorio rurale

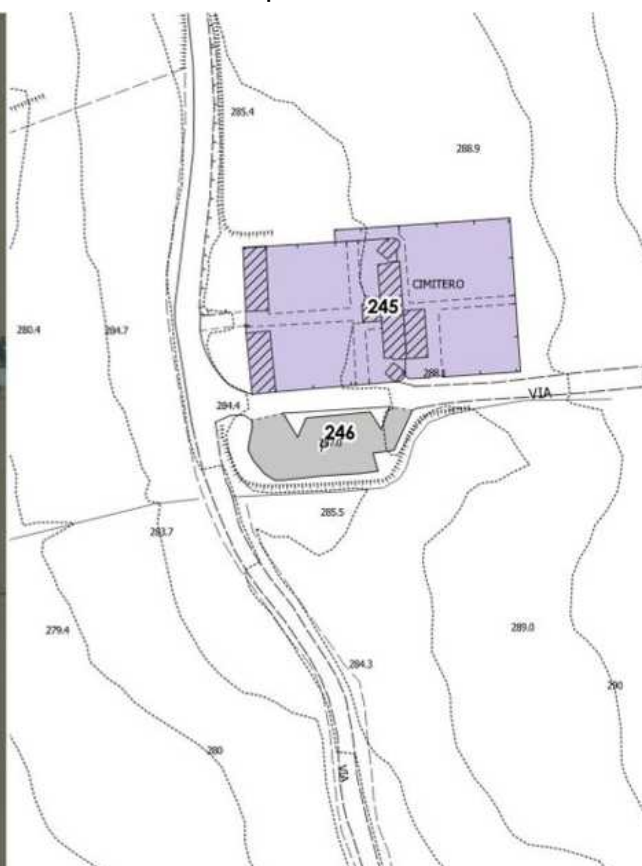
Scheda n. 246

## INFORMAZIONI GENERALI

Tav.:	PEBA.4.1	Rilievo:	17/10/2023
Denominazione:	Parceggio Cimitero Galliano		
Indirizzo:	Via Mercatale	Numero civico:	-
Categoria:	Parceggi pubblici		
Frequenza:	Media	Numero di piani:	-



Ortofoto 2019



CTR

## VALUTAZIONE COMPLESSIVA

Stato di manutenzione:	Basso	Comfort:	Basso
Fruibilità in autonomia:	Bassa	Sicurezza:	Bassa

## ANNOTAZIONI

## ACCESSIBILITÀ COMPLESSIVA

Numero di posti riservati adeguato: Non sono presenti posti auto riservati, ne andrebbe individuato almeno uno.  
 Segnaletica adeguata: -  
 Pavimentazione adeguata: Sì, in asfalto.  
 Contiguità a percorso pedonale: No  
 Dislivello con percorso pedonale adeguato: -

DOCUMENTAZIONE FOTOGRAFICA



Foto 1



Foto 2



Foto 3

Latera

Scheda n. 247

## INFORMAZIONI GENERALI

Tav.:	PEBA.4.1	Rilievo:	11/09/2023
Denominazione:	Parceggio Latera 1		
Indirizzo:	Via Latera	Numero civico:	-
Categoria:	Parceggi pubblici		
Frequenza:	Alta	Numero di piani:	-



Ortofoto 2019



CTR

## VALUTAZIONE COMPLESSIVA

Stato di manutenzione:	Medio	Comfort:	Basso
Fruibilità in autonomia:	Bassa	Sicurezza:	Bassa

## ANNOTAZIONI

## ACCESSIBILITÀ COMPLESSIVA

**Numero di posti riservati adeguato:** Nessun posto auto riservato, ne andrebbe individuato uno.

**Segnaletica adeguata:** -

**Pavimentazione adeguata:** Sì, in asfalto.

**Contiguità a percorso pedonale:** No, i posti auto disposti a pettine sono collocati in una rientranza della sede stradale.

**Dislivello con percorso pedonale adeguato:** -

DOCUMENTAZIONE FOTOGRAFICA



Foto 1



Foto 2



Foto 3

Latera

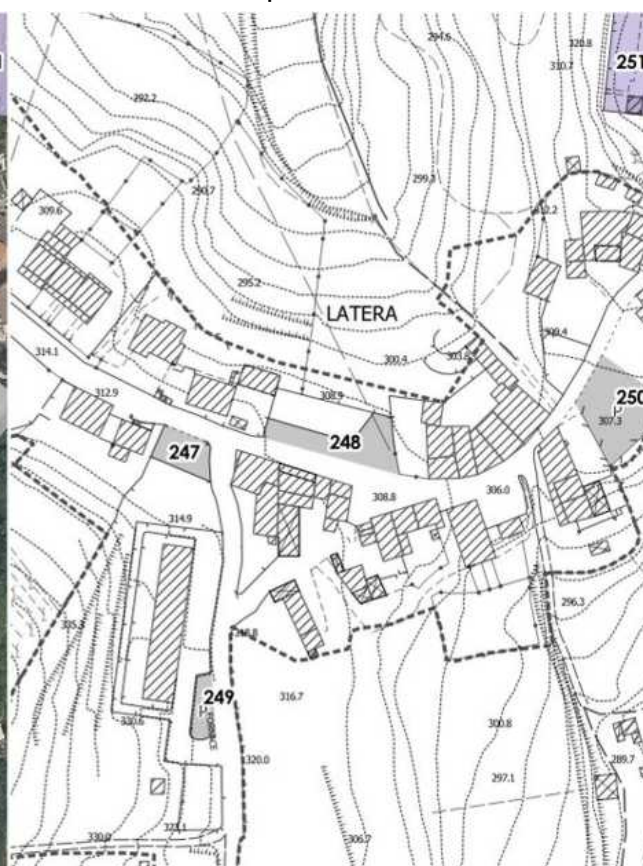
Scheda n. 248

## INFORMAZIONI GENERALI

Tav.:	PEBA.4.1	Rilievo:	11/09/2023
Denominazione:	Parcheggio Latera 2		
Indirizzo:	Via Latera	Numero civico:	-
Categoria:	Parcheggi pubblici		
Frequenza:	Alta	Numero di piani:	-



Ortofoto 2019



CTR

## VALUTAZIONE COMPLESSIVA

Stato di manutenzione:	Basso	Comfort:	Basso
Fruibilità in autonomia:	Bassa	Sicurezza:	Bassa

## ANNOTAZIONI

## ACCESSIBILITÀ COMPLESSIVA

**Numero di posti riservati adeguato:** Nessun posto auto riservato, ne andrebbe individuato uno.

**Segnaletica adeguata:** -

**Pavimentazione adeguata:** Sì, in asfalto.

**Contiguità a percorso pedonale:** I posti auto disposti a pettine sono collocati in aderenza al marciapiede.

**Dislivello con percorso pedonale adeguato:** Presente un abbassamento del marciapiede.

DOCUMENTAZIONE FOTOGRAFICA



Foto 1



Foto 2



Foto 3



Foto 4

Latera

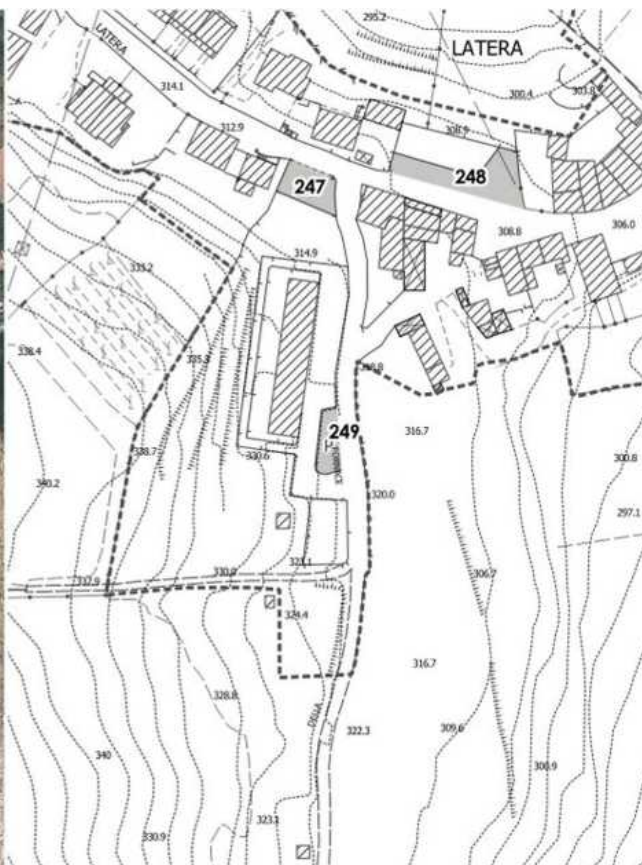
Scheda n. 249

## INFORMAZIONI GENERALI

Tav.:	PEBA.4.1	Rilievo:	11/09/2023
Denominazione:	Parceggio Latera 3		
Indirizzo:	Via Latera	Numero civico:	-
Categoria:	Parceggi pubblici		
Frequenza:	Bassa	Numero di piani:	-



Ortofoto 2019



CTR

## VALUTAZIONE COMPLESSIVA

Stato di manutenzione:	Medio	Comfort:	Basso
Fruibilità in autonomia:	Bassa	Sicurezza:	Media

## ANNOTAZIONI

## ACCESSIBILITÀ COMPLESSIVA

**Numero di posti riservati adeguato:** È presente un posto auto riservato.  
**Segnaletica adeguata:** La segnaletica orizzontale è da ripristinare.  
**Pavimentazione adeguata:** Sì  
**Contiguità a percorso pedonale:** No, i posti auto sono collocati in una rientranza della sede stradale.  
**Dislivello con percorso pedonale adeguato:** -

DOCUMENTAZIONE FOTOGRAFICA



Foto 1



Foto 2



Foto 3



Latera

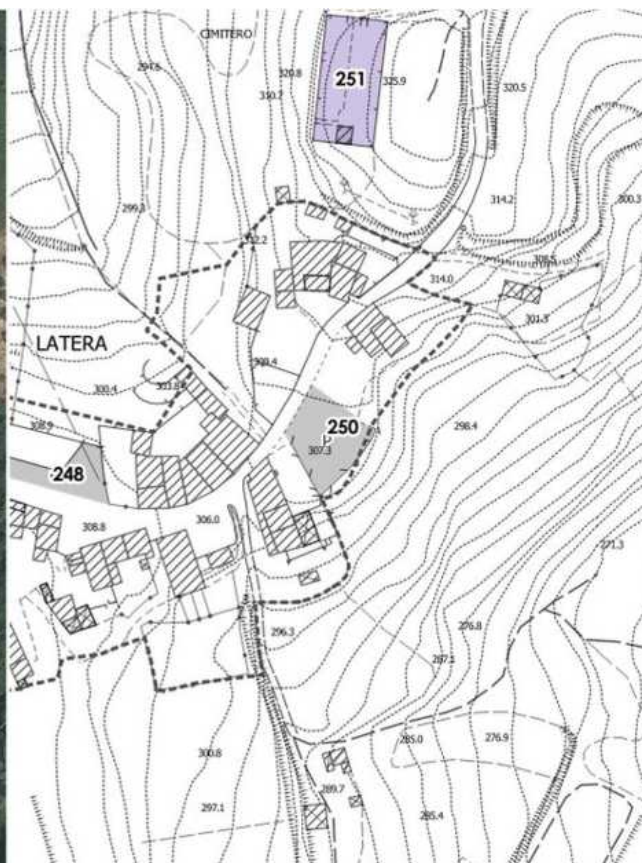
Scheda n. 250

## INFORMAZIONI GENERALI

Tav.:	PEBA.3	Rilievo:	11/09/2023
Denominazione:	Parceggio Latera 4		
Indirizzo:	Via Latera	Numero civico:	-
Categoria:	Parceggi pubblici		
Frequenza:	Media	Numero di piani:	-



Ortofoto 2019



CTR

## VALUTAZIONE COMPLESSIVA

Stato di manutenzione:	Basso	Comfort:	Basso
Fruibilità in autonomia:	Bassa	Sicurezza:	Bassa

## ANNOTAZIONI

## ACCESSIBILITÀ COMPLESSIVA

**Numero di posti riservati adeguato:** Non sono presenti posti auto riservati. Ne andrebbe individuato almeno uno.

**Segnaletica adeguata:** -

**Pavimentazione adeguata:** No. Il parceggio non è asfaltato.

**Contiguità a percorso pedonale:** No

**Dislivello con percorso pedonale adeguato:** -

DOCUMENTAZIONE FOTOGRAFICA



Foto 1



Foto 2



Foto 3



Foto 4



Foto 5



Foto 6

Latera

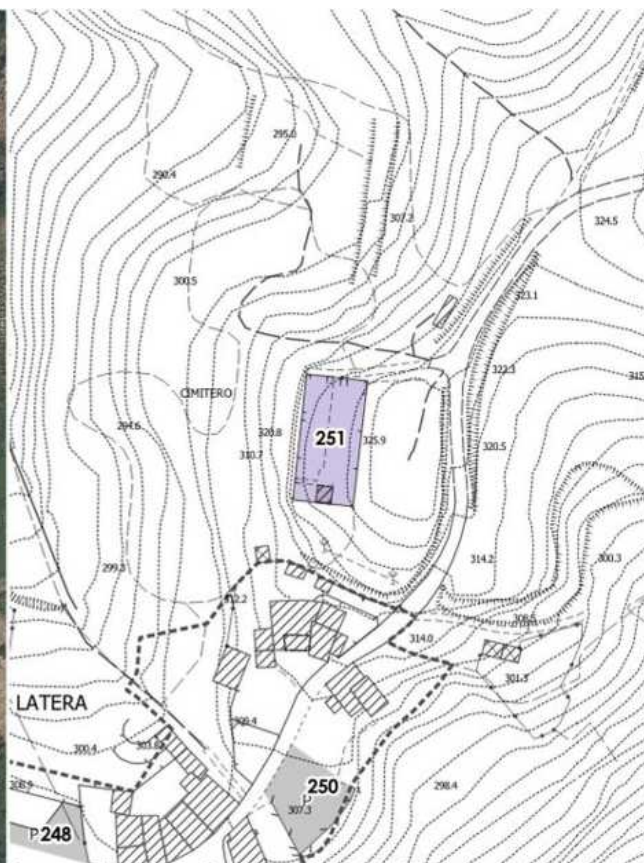
Scheda n. 251

## INFORMAZIONI GENERALI

Tav.:	PEBA.4.1	Rilievo:	25/08/2022
Denominazione:	Cimitero di Latera		
Indirizzo:	Via Latera	Numero civico:	-
Categoria:	Cimiteri		
Frequenza:	Bassa	Numero di piani:	-



Ortofoto 2019



CTR

## VALUTAZIONE COMPLESSIVA

Stato di manutenzione:	Basso	Comfort:	Basso
Fruibilità in autonomia:	Bassa	Sicurezza:	Bassa

## ANNOTAZIONI

-

## ACCESSIBILITÀ COMPLESSIVA

**Percorsi esterni:** Il cimitero si trova ad una quota più bassa rispetto alla strada. L'ingresso è raggiungibile percorrendo una strada sterrata con pendenza eccessiva sia longitudinale che trasversale e non adatta al transito di sedie a rotelle.

**Parcheggi riservati:** Il cimitero non è dotato di un'area a parcheggio.

**Accessi:** Non sono presenti gradini.

**Superamento dislivelli:** Il cimitero si sviluppa su due livelli tra loro collegati da gradini. L'area a sepoltura è delimitata da cordoni in cemento. L'accesso alla cappella è dotato di gradini

**Percorsi interni:** I percorsi interni hanno un fondo non adeguato (ghiaia e erba).

**Servizi igienici accessibili:** -

DOCUMENTAZIONE FOTOGRAFICA



Foto 1



Foto 2



Foto 3



Foto 4



Foto 5



Foto 6



Foto 7



Foto 8



Foto 9

## Territorio rurale

Scheda n. 252

## INFORMAZIONI GENERALI

Tav.:	-	Rilievo:	21/09/2023
Denominazione:	Chiesa di San Lorenzo a Cornocchio		
Indirizzo:	Via Cornocchio	Numero civico:	-
Categoria:	Attrezzature religiose		
Frequenza:	Bassa	Numero di piani:	-



Ortofoto 2019



CTR

## VALUTAZIONE COMPLESSIVA

Stato di manutenzione:	Basso	Comfort:	Basso
Fruibilità in autonomia:	Bassa	Sicurezza:	Bassa

## ANNOTAZIONI

## ACCESSIBILITÀ COMPLESSIVA

**Percorsi esterni:** L'area antistante la chiesa si presenta in salita e con fondo inerbato.

**Parcheggi riservati:** La chiesa è priva di un'area a parcheggio e non sono presenti posti auto riservati.

**Accessi:** L'accesso alla chiesa avviene mediante gradini.

DOCUMENTAZIONE FOTOGRAFICA



Foto 1



Foto 2



Foto 3

## Territorio rurale

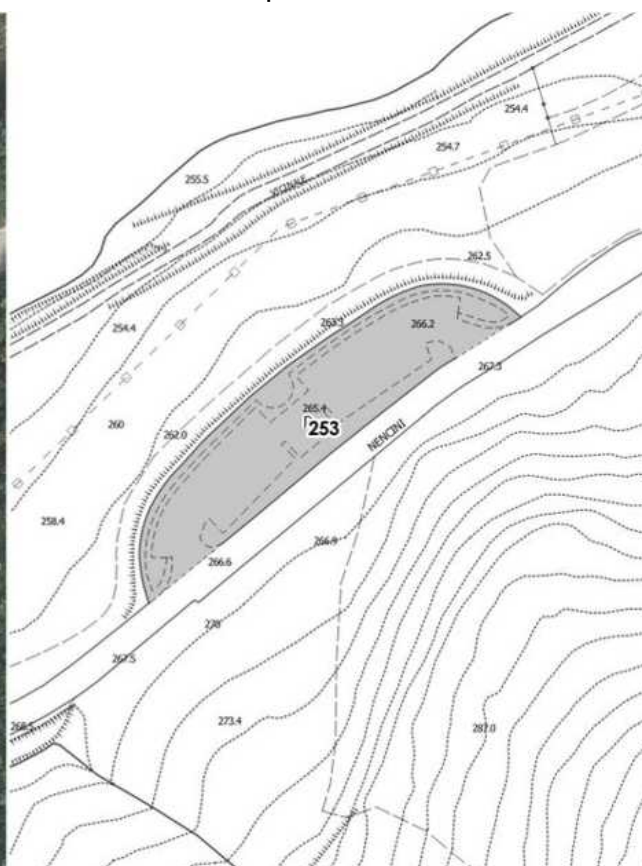
Scheda n. 253

## INFORMAZIONI GENERALI

Tav.:	-	Rilievo:	07/09/2023
Denominazione:	Parcheggio Nencini 1		
Indirizzo:	Via Gastone Nencini	Numero civico:	-
Categoria:	Parcheggi pubblici		
Frequenza:	Bassa	Numero di piani:	-



Ortofoto 2019



CTR

## VALUTAZIONE COMPLESSIVA

Stato di manutenzione:	Basso	Comfort:	Basso
Fruibilità in autonomia:	Bassa	Sicurezza:	Bassa

## ANNOTAZIONI

## ACCESSIBILITÀ COMPLESSIVA

**Numero di posti riservati adeguato:** Presente un posto auto riservato.

**Segnaletica adeguata:** No, la segnaletica orizzontale è da ripristinare.

**Pavimentazione adeguata:** Sì, pavimentazione in asfalto, a differenza degli altri posti auto in grigliato erboso.

**Contiguità a percorso pedonale:** È presente un percorso pedonale protetto da cordonato in cemento che corre lungo tutto il parcheggio.

**Dislivello con percorso pedonale adeguato:** Sì, i posti auto sono sullo stesso piano sia del percorso pedonale che del piano stradale.

DOCUMENTAZIONE FOTOGRAFICA



Foto 1



Foto 2



Foto 3



## Territorio rurale

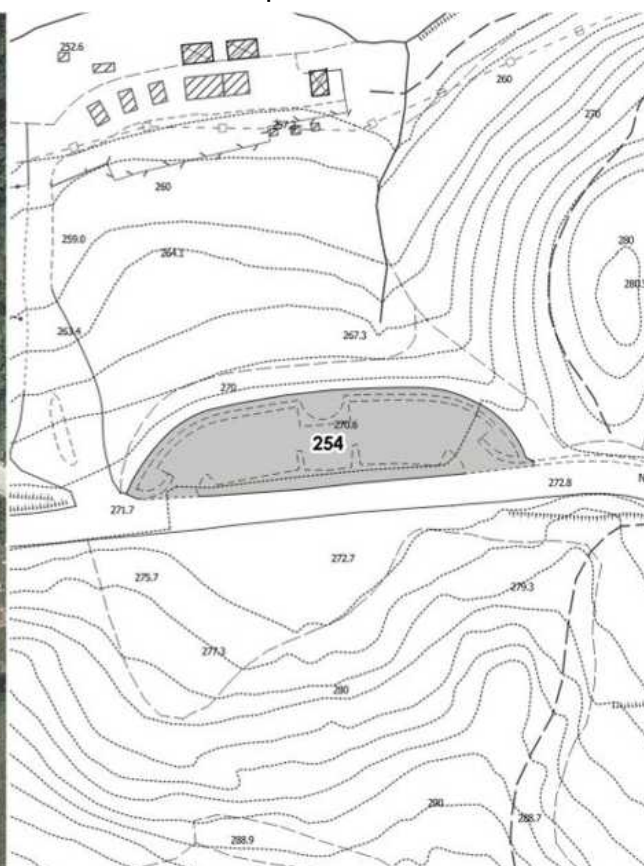
Scheda n. 254

## INFORMAZIONI GENERALI

Tav.:	-	Rilievo:	07/09/2023
Denominazione:	Parcheggio Nencini 2		
Indirizzo:	Via Gastone Nencini	Numero civico:	-
Categoria:	Parcheggi pubblici		
Frequenza:	Bassa	Numero di piani:	-



Ortofoto 2019



CTR

## VALUTAZIONE COMPLESSIVA

Stato di manutenzione:	Basso	Comfort:	Basso
Fruibilità in autonomia:	Bassa	Sicurezza:	Bassa

## ANNOTAZIONI

## ACCESSIBILITÀ COMPLESSIVA

**Numero di posti riservati adeguato:** Presente un posto auto riservato.

**Segnaletica adeguata:** No, la segnaletica orizzontale è assente.

**Pavimentazione adeguata:** Sì, pavimentazione in asfalto, a differenza degli altri posti auto in grigliato erboso.

**Contiguità a percorso pedonale:** È presente un percorso pedonale protetto da cordonato in cemento che corre lungo tutto il parcheggio.

**Dislivello con percorso pedonale adeguato:** Sì, i posti auto sono sullo stesso piano sia del percorso pedonale che del piano stradale.

DOCUMENTAZIONE FOTOGRAFICA



Foto 1



Foto 2



Foto 3

## Territorio rurale

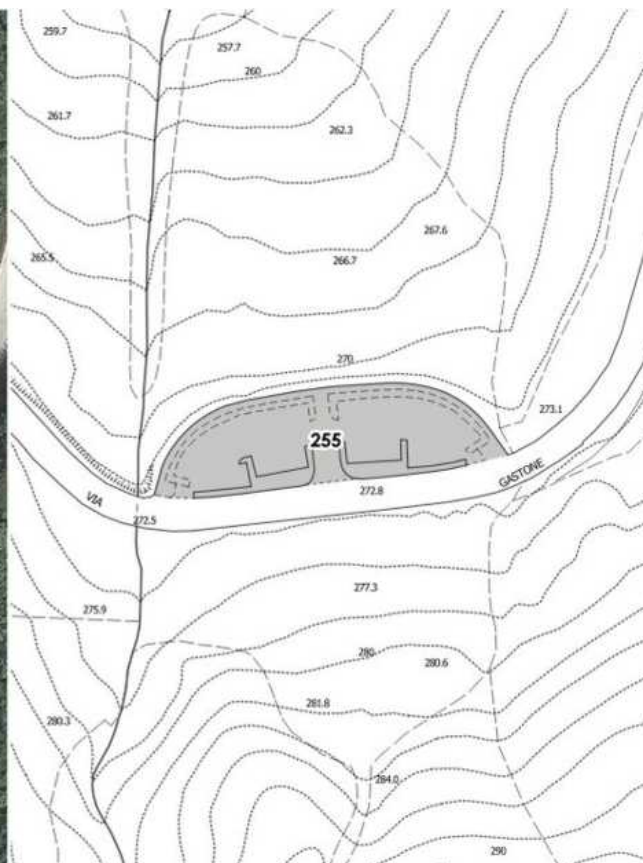
Scheda n. 255

## INFORMAZIONI GENERALI

Tav.:	-	Rilievo:	07/09/2023
Denominazione:	Parcheggio Nencini 3		
Indirizzo:	Via Gastone Nencini	Numero civico:	-
Categoria:	Parcheggi pubblici		
Frequenza:	Bassa	Numero di piani:	-



Ortofoto 2019



CTR

## VALUTAZIONE COMPLESSIVA

Stato di manutenzione:	Basso	Comfort:	Basso
Fruibilità in autonomia:	Bassa	Sicurezza:	Bassa

## ANNOTAZIONI

## ACCESSIBILITÀ COMPLESSIVA

**Numero di posti riservati adeguato:** Presente un posto auto riservato.

**Segnaletica adeguata:** No, la segnaletica orizzontale è assente.

**Pavimentazione adeguata:** Sì, pavimentazione in asfalto, a differenza degli altri posti auto in grigliato erboso.

**Contiguità a percorso pedonale:** È presente un percorso pedonale protetto da cordonato in cemento che corre lungo tutto il parcheggio.

**Dislivello con percorso pedonale adeguato:** Sì, i posti auto sono sullo stesso piano sia del percorso pedonale che del piano stradale.

DOCUMENTAZIONE FOTOGRAFICA



Foto 1



Foto 2



Foto 3

## Cavallina

Scheda n. 256

## INFORMAZIONI GENERALI

Tav.:	PEBA.3	Rilievo:	05/10/2023
Denominazione:	Piazza fra Giuliano Ughi		
Indirizzo:	Piazza fra Giuliano Ughi	Numero civico:	-
Categoria:	Piazze		
Frequenza:	Media	Numero di piani:	-



Ortofoto 2019



CTR

## VALUTAZIONE COMPLESSIVA

Stato di manutenzione:	Alto	Comfort:	Medio
Fruibilità in autonomia:	Media	Sicurezza:	Alta

## ANNOTAZIONI

## ACCESSIBILITÀ COMPLESSIVA

**Superamento dislivelli:** Alla piazza si accede tramite rampe di collegamento con la viabilità circostante ed in parte è al pari del piano stradale.

**Percorsi:** Interamente pavimentata e percorribile, lo spazio attrezzato coperto risulta sopraelevato e non accessibile.

**Piano di calpestio adeguato:** Pavimentazione realizzata in pietra e con fondo adeguato.

**Illuminazione adeguata:** Sì

DOCUMENTAZIONE FOTOGRAFICA



Foto 1



Foto 2



Foto 3



Foto 4



Foto 5



Foto 6

## INFORMAZIONI GENERALI

Rilievo: 30/08/2023

Denominazione: Piazza Camillo Cavour

Indirizzo: Piazza Camillo Cavour

Numero civico: -

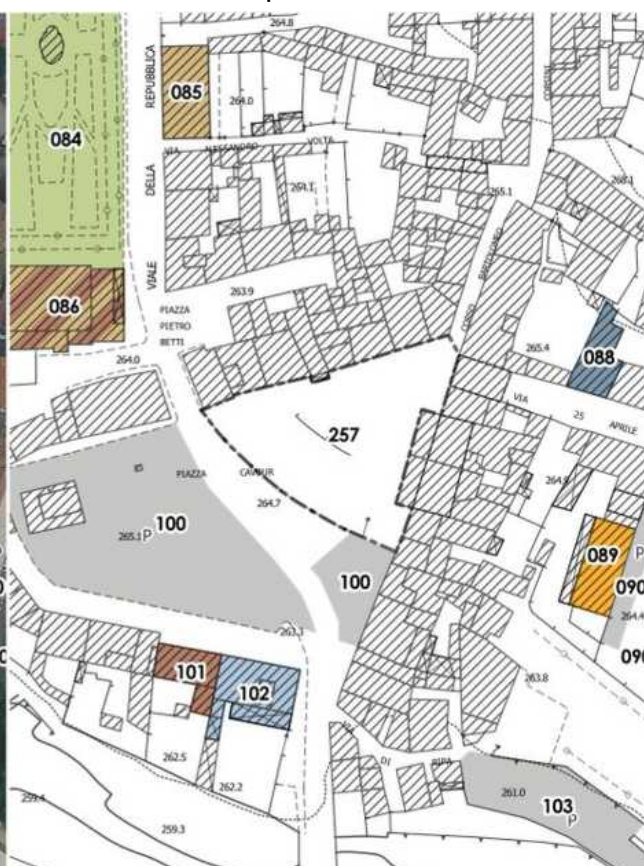
Categoria: Piazze

Frequenza: Alta

Numero di piani: -



Ortofoto 2019



CTR

## VALUTAZIONE COMPLESSIVA

Stato di manutenzione: Alto

Comfort:

Medio

Fruibilità in autonomia: Alta

Sicurezza:

Alta

## ANNOTAZIONI

## ACCESSIBILITÀ COMPLESSIVA

**Superamento dislivelli:** La piazza è disposta su due livelli contigui comunque raccordati da brevi rampe accessibili ed una parte è in pendenza. La strada circostante è in diversi punti al pari della piazza.

**Percorsi:** Interamente pavimentata e senza particolari criticità.

**Piano di calpestio adeguato:** Pavimentazione realizzata in pietra e con fondo adeguato.

**Illuminazione adeguata:** Sì

DOCUMENTAZIONE FOTOGRAFICA



Foto 1



Foto 2



Foto 3



Foto 4



Foto 5



Foto 6



## INFORMAZIONI GENERALI

Rilievo: 17/10/2023

Denominazione: Piazza Quattro Novembre

Indirizzo: Piazza Quattro Novembre

Numero civico: -

Categoria: Piazze

Frequenza: Media

Numero di piani: -



Ortofoto 2019



CTR

## VALUTAZIONE COMPLESSIVA

Stato di manutenzione: Medio

Comfort: Medio

Fruibilità in autonomia: Media

Sicurezza: Bassa

## ANNOTAZIONI

## ACCESSIBILITÀ COMPLESSIVA

**Superamento dislivelli:** La piazza è interamente in lieve pendenza, comunque accessibile, intersecata da tre differenti viabilità.

**Percorsi:** Non sono presenti percorsi ad eccezione dei marciapiedi che corrono tutto intorno alle abitazioni.

**Piano di calpestio adeguato:** Pavimentazione realizzata in asfalto e con fondo adeguato.

**Illuminazione adeguata:** No

DOCUMENTAZIONE FOTOGRAFICA



Foto 1



Foto 2

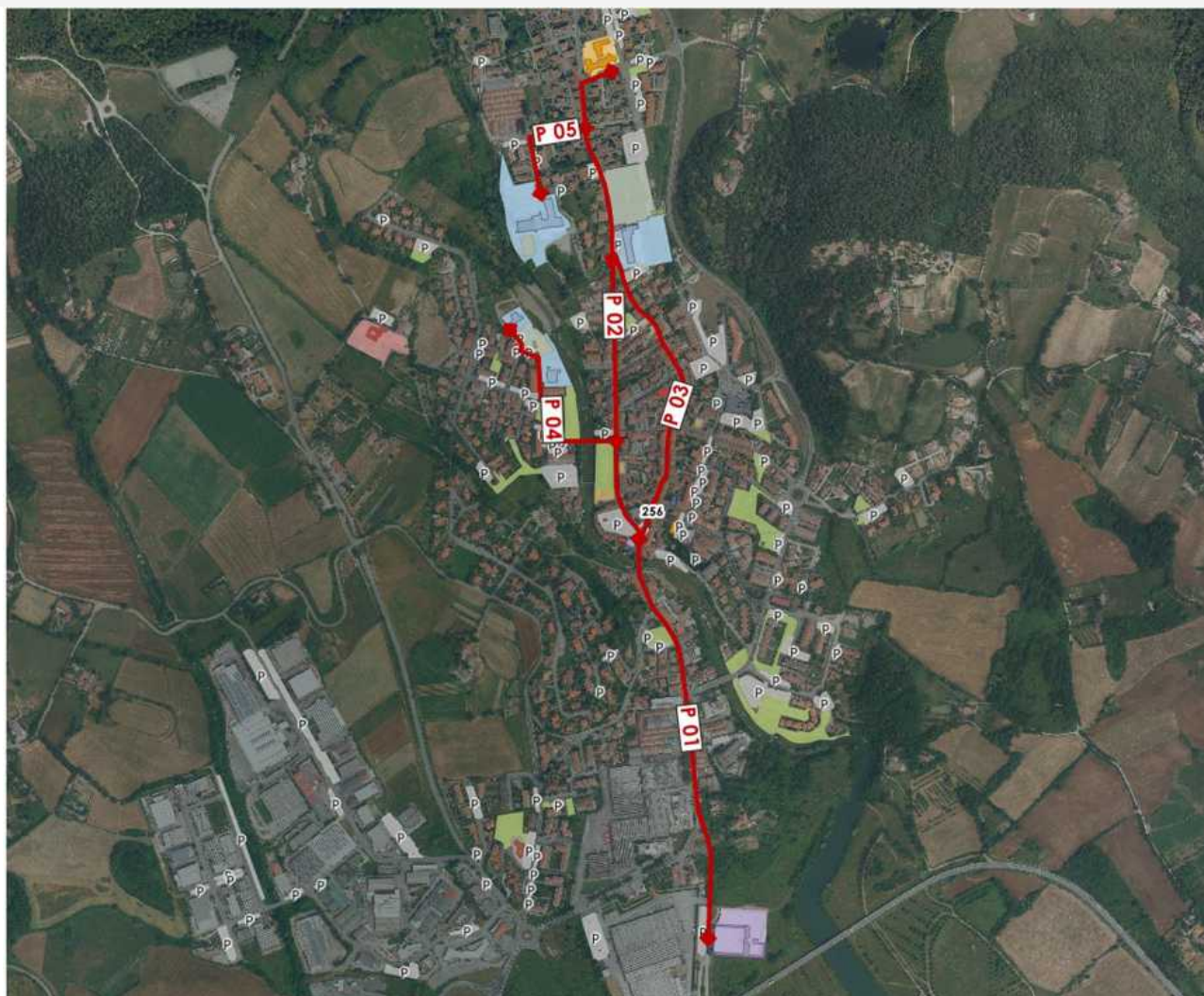


Foto 3

## INFORMAZIONI GENERALI

Rilievo: 22/11/2023

Denominazione:: Cimitero Capoluogo – Piazza Camillo Cavour



Ortofoto 2019 (scala 1:15.000)

## VALUTAZIONE COMPLESSIVA

Stato di manutenzione:	Basso	Comfort:	Basso
Fruibilità in autonomia:	Bassa	Sicurezza:	Bassa

## ANNOTAZIONI

## ACCESSIBILITÀ COMPLESSIVA

**Larghezza adeguata del percorso:** Gran parte del percorso ha larghezza adeguata, è presente una strettoia all'arrivo in piazza.

**Percorso protetto o su marciapiede:** Il percorso si svolge sui marciapiedi esistenti e sulla sede stradale dove non esistono i marciapiedi. Parte della piazza e di Corso Bartolomeo Corsini sono aree pedonali.

**Piano di calpestio adeguato:** Pavimentazione adeguata e in molti tratti in asfalto, in diversi punti è da ripristinare o realizzare ex-novo.

**Variazioni di livello:** Il percorso è interamente in leggera pendenza, non sono presenti gradini.

**Attraversamenti pedonali:** Sono da creare diversi attraversamenti pedonali per transitare tra i lati della strada e per collegare tratti del percorso.

DOCUMENTAZIONE FOTOGRAFICA



Foto 1



Foto 2



Foto 3



Foto 4



Foto 5



Foto 6



Foto 7



Foto 8

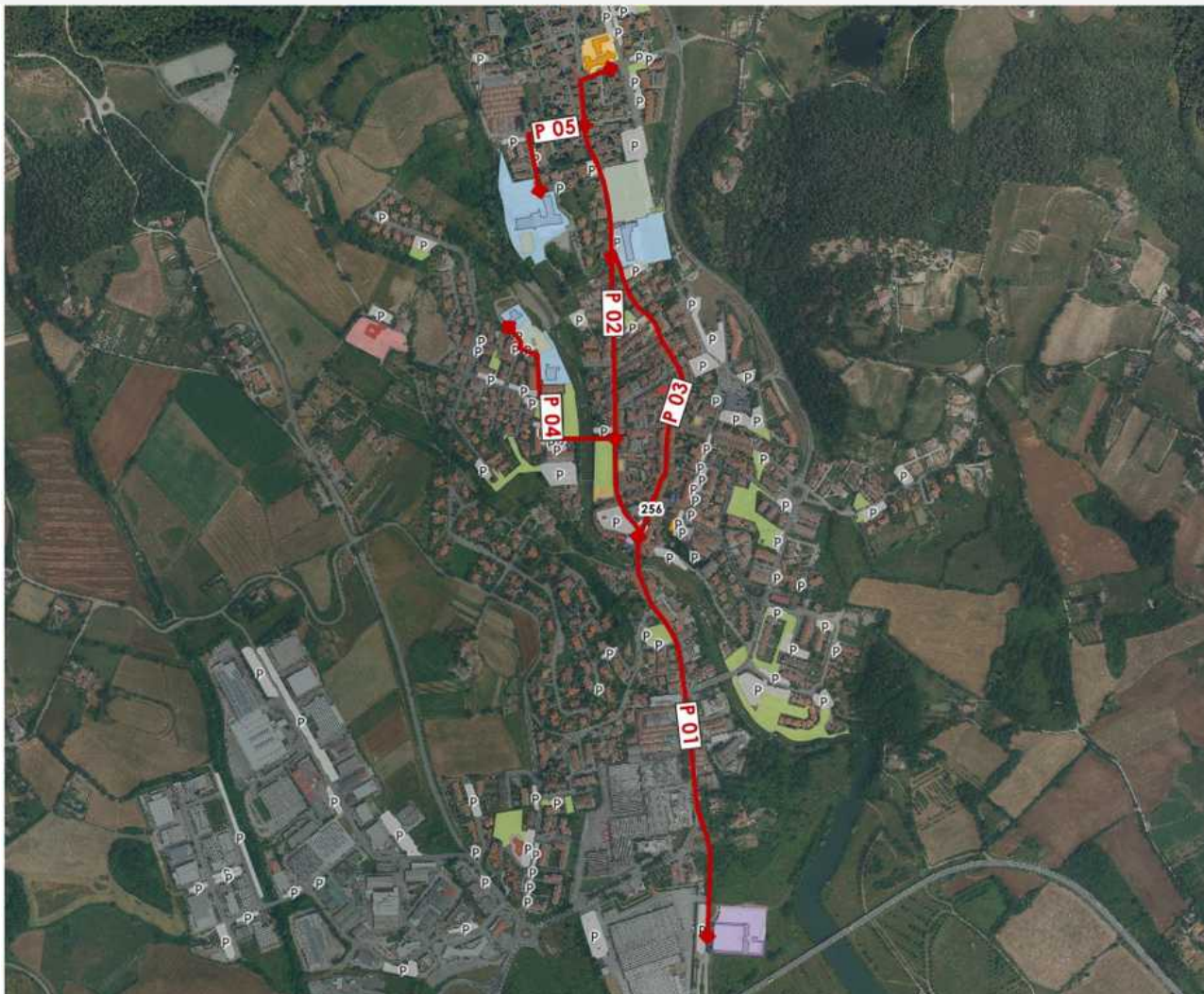


Foto 9

## INFORMAZIONI GENERALI

Rilievo: 22/11/2023

Denominazione:: Piazza Camillo Cavour – Associazione Pubblica Assistenza Maria Bouturlin



Ortofoto 2019 (scala 1:15.000)

## VALUTAZIONE COMPLESSIVA

Stato di manutenzione:	Basso	Comfort:	Basso
Fruibilità in autonomia:	Bassa	Sicurezza:	Bassa

## ANNOTAZIONI

## ACCESSIBILITÀ COMPLESSIVA

**Larghezza adeguata del percorso:** Il percorso ha larghezza adeguata solo in alcuni tratti, la parte finale del percorso è da realizzare.

**Percorso protetto o su marciapiede:** Il percorso si svolge sui marciapiedi esistenti e sulla sede stradale dove non esistono i marciapiedi.

**Piano di calpestio adeguato:** Pavimentazione non adeguata in molti tratti, con avvallamenti e disconnessioni da risolvere.

**Variazioni di livello:** Il percorso è interamente in leggera pendenza, sono presenti scalini e salti di quota.

**Attraversamenti pedonali:** Sono da creare gli attraversamenti pedonali per transitare tra i lati della strada e per collegare tratti del percorso.

DOCUMENTAZIONE FOTOGRAFICA



Foto 1



Foto 2



Foto 3



Foto 4



Foto 5



Foto 6



Foto 7



Foto 8

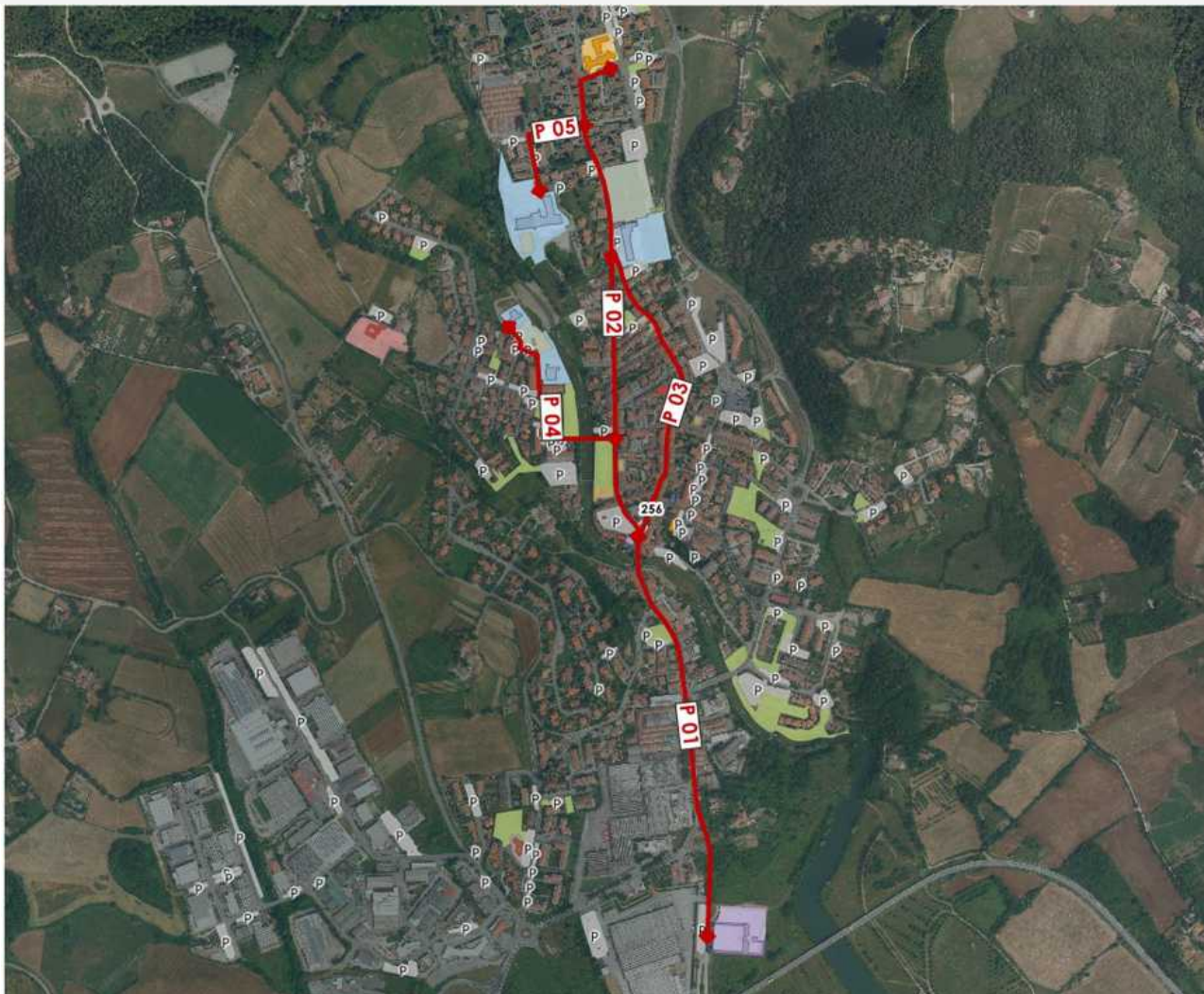


Foto 9

## INFORMAZIONI GENERALI

Rilievo: 22/11/2023

Denominazione:: Piazza Camillo Cavour – Campo sportivo “Spartaco Banti”



Ortofoto 2019 (scala 1:15.000)

## VALUTAZIONE COMPLESSIVA

Stato di manutenzione:	Medio	Comfort:	Basso
Fruibilità in autonomia:	Bassa	Sicurezza:	Bassa

## ANNOTAZIONI

## ACCESSIBILITÀ COMPLESSIVA

**Larghezza adeguata del percorso:** Il percorso si svolge in gran parte in zona pedonale, il tratto non in zona non pedonale presenta delle strette.

**Percorso protetto o su marciapiede:** In zona pedonale il percorso è sicuro, in zona non pedonale sarebbe da creare un marciapiedi poiché solo l'ultimo tratto di percorso è protetto con dei paletti in metallo legati da catene.

**Piano di calpestio adeguato:** Pavimentazione adeguata nella zona pedonale, nell'ultimo tratto ci sono avvallamenti e disconnessioni da risolvere.

**Variazioni di livello:** Il percorso è interamente in leggera pendenza, non sono presenti gradini.

**Attraversamenti pedonali:** Sono da ripristinare gli attraversamenti pedonali per transitare tra i lati della strada.

DOCUMENTAZIONE FOTOGRAFICA



Foto 1



Foto 2



Foto 3



Foto 4



Foto 5



Foto 6



Foto 7



Foto 8



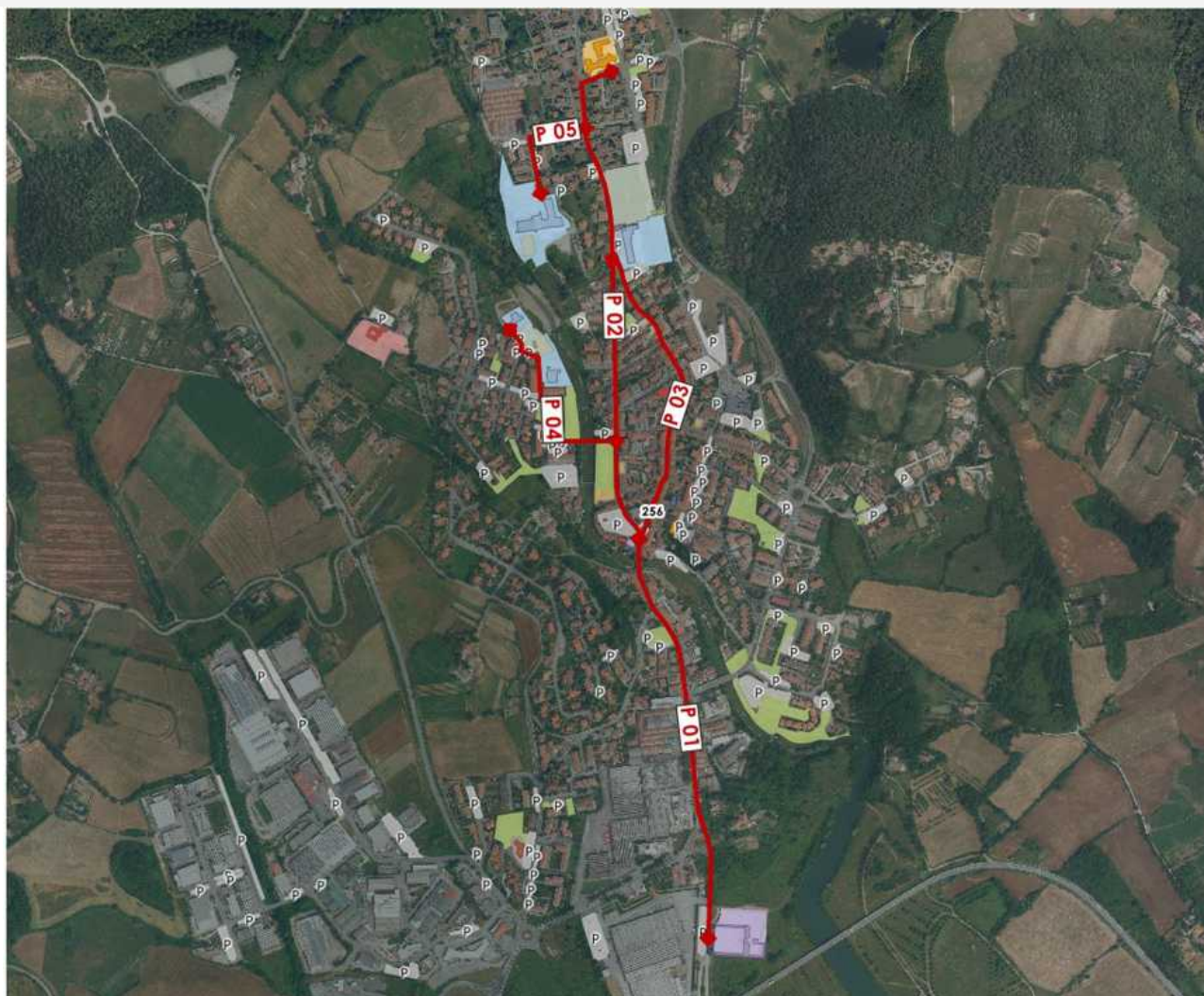
Foto 9



## INFORMAZIONI GENERALI

Rilievo: 22/11/2023

Denominazione:: Viale della Repubblica – Asilo nido comunale “Pollicino”



Ortofoto 2019 (scala 1:15.000)

## VALUTAZIONE COMPLESSIVA

Stato di manutenzione:	Basso	Comfort:	Basso
Fruibilità in autonomia:	Bassa	Sicurezza:	Bassa

## ANNOTAZIONI

È possibile usare un percorso alternativo che passa lungo i giardini di Badia e sulla passerella sul fiume Stura

## ACCESSIBILITÀ COMPLESSIVA

**Larghezza adeguata del percorso:** Il percorso ha larghezza adeguata solo nell'ultimo tratto. Le larghezze sono inadeguate soprattutto sul ponte.

**Percorso protetto o su marciapiede:** Il percorso si svolge tutto su marciapiedi escluso gli attraversamenti stradali.

**Piano di calpestio adeguato:** Pavimentazione adeguata, sono presenti dei tratti da ripristinare.

**Variazioni di livello:** Il percorso è interamente in pendenza, sono presenti gradini in vari punti sugli attraversamenti pedonali.

**Attraversamenti pedonali:** Sono da ripristinare gli attraversamenti pedonali per transitare tra i lati delle strade.

DOCUMENTAZIONE FOTOGRAFICA



Foto 1



Foto 2



Foto 3



Foto 4



Foto 5



Foto 6



Foto 7



Foto 8

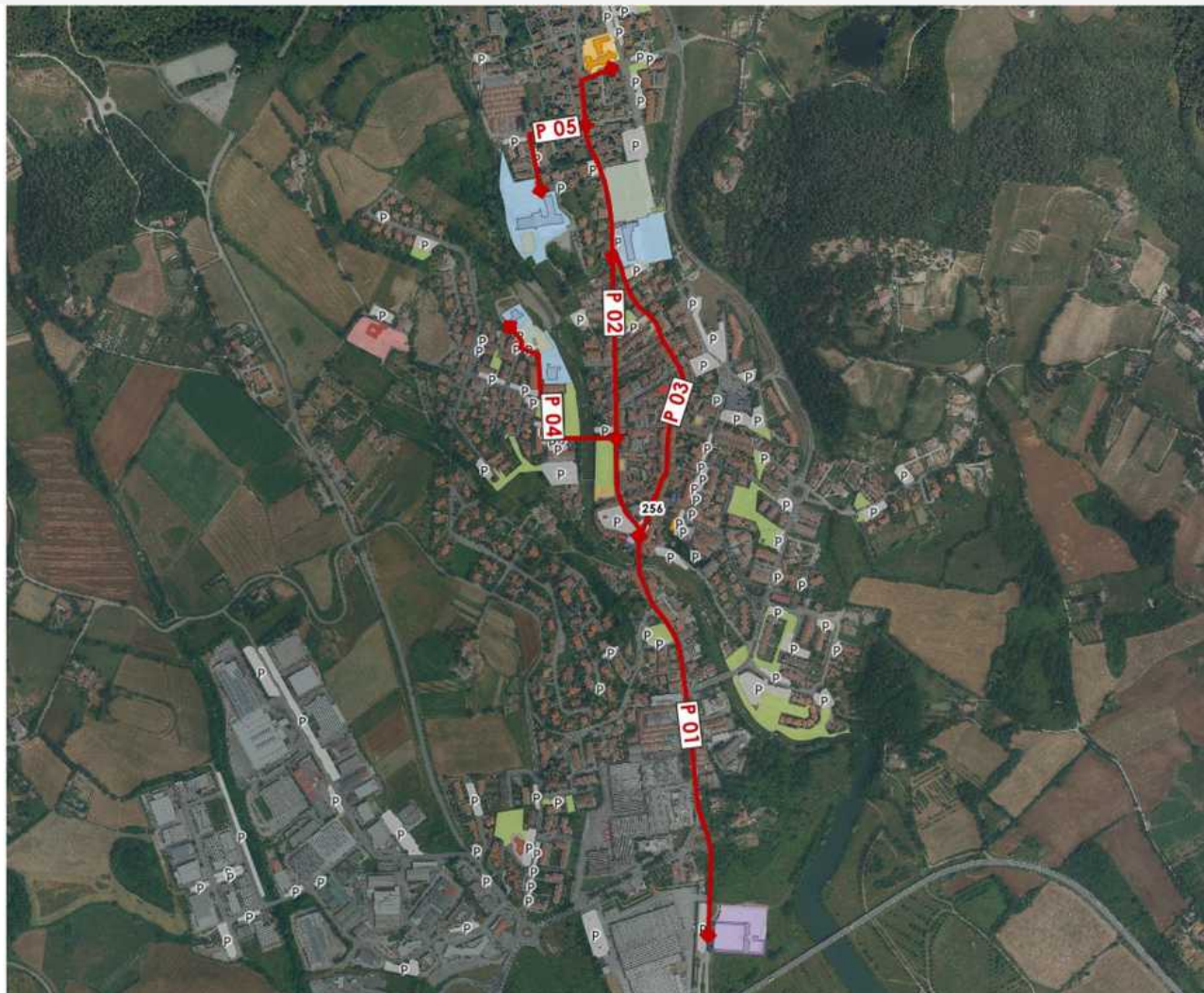


Foto 9

## INFORMAZIONI GENERALI

Rilievo: 22/11/2023

Denominazione:: Viale della Repubblica – Scuola “Lorenzo de' Medici” - Scuola “G. Rodari”



Ortofoto 2019 (scala 1:15.000)

## VALUTAZIONE COMPLESSIVA

Stato di manutenzione:	Basso	Comfort:	Basso
Fruibilità in autonomia:	Bassa	Sicurezza:	Bassa

## ANNOTAZIONI

È possibile usare un percorso pedonale alternativo protetto che passa tra le abitazioni

## ACCESSIBILITÀ COMPLESSIVA

**Larghezza adeguata del percorso:** Il percorso ha larghezza adeguata sui marciapiedi esistenti.

**Percorso protetto o su marciapiede:** Il percorso si svolge sui marciapiedi esistenti e sulla sede stradale dove non esistono i marciapiedi.

**Piano di calpestio adeguato:** Pavimentazione adeguata per i tratti asfaltati, sono presenti dei tratti da ripristinare.

**Variazioni di livello:** Sono presenti gradini in vari punti e sugli attraversamenti pedonali.

**Attraversamenti pedonali:** Sono da creare gli attraversamenti pedonali per transitare fra gli incroci stradali.

DOCUMENTAZIONE FOTOGRAFICA



Foto 1



Foto 2



Foto 3



Foto 4



Foto 5



Foto 6



Foto 7



Foto 8



Foto 9

## INFORMAZIONI GENERALI

Rilievo: 22/11/2023

Denominazione:: Viale Giacomo Matteotti – Viale Don Minzoni



Ortofoto 2019 (scala 1:5.000)

## VALUTAZIONE COMPLESSIVA

Stato di manutenzione:	Basso	Comfort:	Basso
Fruibilità in autonomia:	Bassa	Sicurezza:	Bassa

## ANNOTAZIONI

## ACCESSIBILITÀ COMPLESSIVA

**Larghezza adeguata del percorso:** Il percorso ha larghezza adeguata in pochissimi tratti.

**Percorso protetto o su marciapiede:** Il percorso si svolge sui marciapiedi esistenti e sulla sede stradale dove non esistono i marciapiedi.

**Piano di calpestio adeguato:** Pavimentazione adeguata sono comunque presenti dei tratti da ripristinare.

**Variazioni di livello:** Il primo tratto di Viale Giacomo Matteotti e la parte finale del percorso su Viale Don Minzoni presentano pendenza eccessiva. Sono presenti gradini in vari punti e sugli attraversamenti pedonali.

**Attraversamenti pedonali:** Sono da ripristinare gli attraversamenti pedonali per transitare tra i lati delle strade.

## DOCUMENTAZIONE FOTOGRAFICA



Foto 1



Foto 2



Foto 3



Foto 4



Foto 5



Foto 6



Foto 7



Foto 8



Foto 9

## INFORMAZIONI GENERALI

Rilievo: 22/11/2023

Denominazione:: Piazza fra Giuliano Ughi – Scuola primaria “Lorenzo il Magnifico”



Ortofoto 2019 (scala 1:5.000)

## VALUTAZIONE COMPLESSIVA

Stato di manutenzione:	Basso	Comfort:	Basso
Fruibilità in autonomia:	Bassa	Sicurezza:	Bassa

## ANNOTAZIONI

## ACCESSIBILITÀ COMPLESSIVA

**Larghezza adeguata del percorso:** Il percorso non ha larghezza adeguata.

**Percorso protetto o su marciapiede:** Il percorso si svolge per un breve tratto sui marciapiedi esistenti e per il resto sulla sede stradale.

**Piano di calpestio adeguato:** Pavimentazione adeguata in asfalto con tratti da ripristinare.

**Variazioni di livello:** Il percorso è in pendenza e sono presenti gradini in vari punti.

**Attraversamenti pedonali:** Sono da creare gli attraversamenti pedonali per transitare tra i lati della strada e fra gli incroci stradali.

DOCUMENTAZIONE FOTOGRAFICA



Foto 1



Foto 2



Foto 3



Foto 4



Foto 5



Foto 6



Foto 7



Foto 8



Foto 9



## INFORMAZIONI GENERALI

Rilievo: 22/11/2023

Denominazione:: Chiesa di San Jacopo alla Cavallina – Piazza fra Giuliano Ughi



Ortofoto 2019 (scala 1:5.000)

## VALUTAZIONE COMPLESSIVA

Stato di manutenzione:	Basso	Comfort:	Basso
Fruibilità in autonomia:	Bassa	Sicurezza:	Bassa

## ANNOTAZIONI

## ACCESSIBILITÀ COMPLESSIVA

**Larghezza adeguata del percorso:** Il percorso ha larghezza adeguata sui marciapiedi esistenti, esistono dei restringimenti della larghezza.

**Percorso protetto o su marciapiede:** Il percorso si svolge sui marciapiedi esistenti e sulla sede stradale dove non esistono i marciapiedi.

**Piano di calpestio adeguato:** Pavimentazione adeguata per i tratti asfaltati ed in parte sui marciapiedi.

**Variazioni di livello:** Il percorso è in leggera pendenza.

**Attraversamenti pedonali:** Sono da ripristinare gli attraversamenti pedonali per transitare tra i lati della strada e fra gli incroci stradali.

DOCUMENTAZIONE FOTOGRAFICA



Foto 1



Foto 2



Foto 3



Foto 4



Foto 5



Foto 6



Foto 7



Foto 8

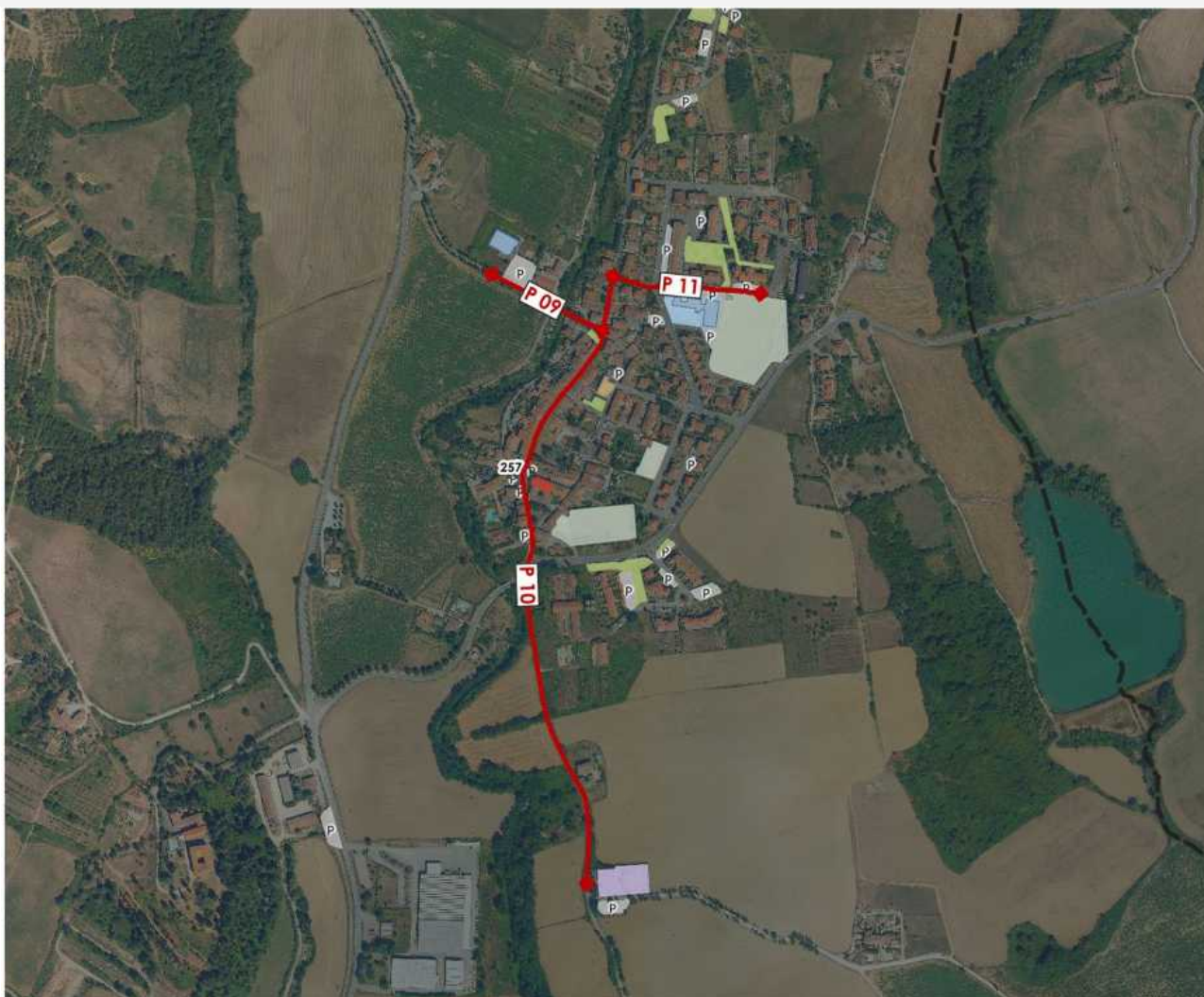


Foto 9

## INFORMAZIONI GENERALI

Rilievo: 20/11/2023

Denominazione:: Corso Marco da Galliano – Sede attuale della Scuola dell'infanzia "Mariotti Zanobi"



Ortofoto 2019 (scala 1:10.000)

## VALUTAZIONE COMPLESSIVA

Stato di manutenzione:	Basso	Comfort:	Basso
Fruibilità in autonomia:	Bassa	Sicurezza:	Bassa

## ANNOTAZIONI

La scuola dell'infanzia "Mariotti Zanobi" sarà oggetto di delocalizzazione da Via di Panna presso il plesso della scuola primaria "Marco da Galliano"

## ACCESSIBILITÀ COMPLESSIVA

**Larghezza adeguata del percorso:** Il percorso non è attualmente individuato.

**Percorso protetto o su marciapiede:** È presente un marciapiede solo per un breve tratto.

**Piano di calpestio adeguato:** Pavimentazione in asfalto.

**Variazioni di livello:** Il percorso è in pendenza e sono presenti gradini in vari punti.

**Attraversamenti pedonali:** Sono da creare gli attraversamenti pedonali per transitare tra i lati della strada e fra gli incroci stradali.

DOCUMENTAZIONE FOTOGRAFICA



Foto 1



Foto 2



Foto 3



Foto 4



Foto 5



Foto 6



Foto 7

## INFORMAZIONI GENERALI

Rilievo: 20/11/2023

Denominazione:: Corso Marco da Galliano – Cimitero di Galliano



Ortofoto 2019 (scala 1:10.000)

## VALUTAZIONE COMPLESSIVA

Stato di manutenzione:	Basso	Comfort:	Basso
Fruibilità in autonomia:	Bassa	Sicurezza:	Bassa

## ANNOTAZIONI

## ACCESSIBILITÀ COMPLESSIVA

**Larghezza adeguata del percorso:** Il percorso ha larghezza adeguata solo per brevi tratti, esistono numerosi restringimenti della larghezza.

**Percorso protetto o su marciapiede:** Il percorso si svolge sui marciapiedi esistenti e sulla sede stradale dove non esistono i marciapiedi.

**Piano di calpestio adeguato:** Pavimentazione adeguata per i tratti asfaltati ed in parte sui marciapiedi.

**Variazioni di livello:** Il percorso è in pendenza e sono presenti dislivelli e scalini in vari punti.

**Attraversamenti pedonali:** Sono da creare gli attraversamenti pedonali per transitare tra i lati della strada e fra gli incroci stradali.

DOCUMENTAZIONE FOTOGRAFICA



Foto 1



Foto 2



Foto 3



Foto 4



Foto 5



Foto 6



Foto 7



Foto 8

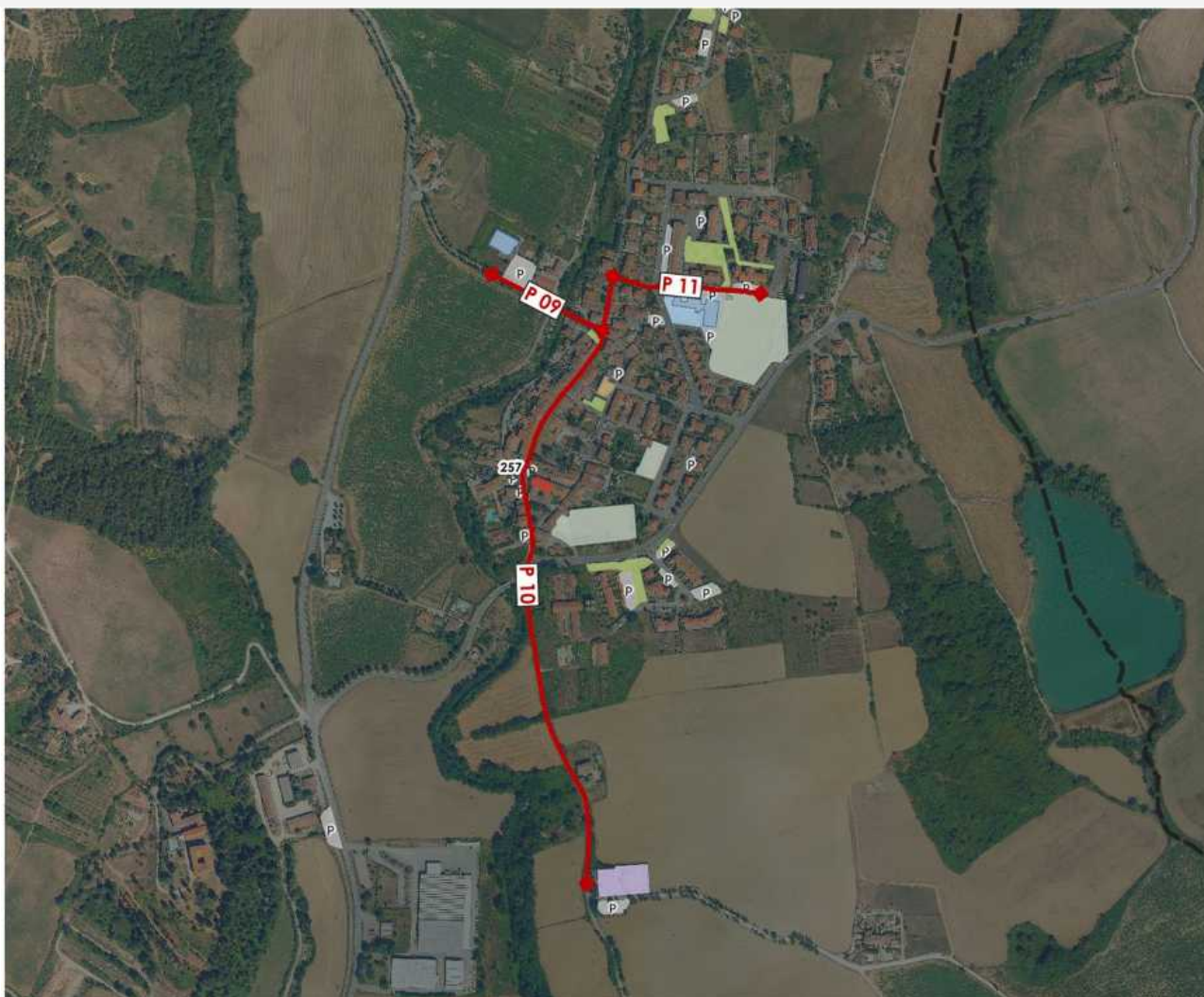


Foto 9

## INFORMAZIONI GENERALI

Rilievo: 20/11/2023

Denominazione:: Corso Marco da Galliano – Campo sportivo



Ortofoto 2019 (scala 1:10.000)

## VALUTAZIONE COMPLESSIVA

Stato di manutenzione:	Basso	Comfort:	Basso
Fruibilità in autonomia:	Bassa	Sicurezza:	Bassa

## ANNOTAZIONI

## ACCESSIBILITÀ COMPLESSIVA

**Larghezza adeguata del percorso:** Il percorso ha larghezza adeguata sui marciapiedi esistenti, esistono dei restringimenti della larghezza.

**Percorso protetto o su marciapiede:** Il percorso si svolge sui marciapiedi esistenti e sulla sede stradale dove non esistono i marciapiedi.

**Piano di calpestio adeguato:** Pavimentazione adeguata con tratti da ripristinare.

**Variazioni di livello:** Il percorso è in pendenza.

**Attraversamenti pedonali:** Sono da ripristinare gli attraversamenti pedonali per transitare tra i lati della strada e fra gli incroci stradali.

DOCUMENTAZIONE FOTOGRAFICA



Foto 1



Foto 2



Foto 3



Foto 4



Foto 5



Foto 6



Foto 7



Foto 8



Foto 9



