

Sindaco e assessore all'urbanistica
Giampiero Morganti

Responsabile del procedimento
Ing. Sheila Cipriani

Progettista e coordinatore dell'Ufficio di Piano
Arch. Gabriele Bianchetti

Ufficio di Piano
Arch. Franco De Seta - Aspetti Urbanistici
Arch. Nicola Fleri - Aspetti Urbanistici, integrazione varianti in itinere
Paesaggista Martina Tolmo - Aspetti Urbanistici e paesaggistici
Geom. Carlo Casati - Aspetti Edilizi
Arch. Francesca Fratesi - Aspetti Edilizi
Dott.ssa Tania Maffei - Collaboratore amministrativo
Stefano Giovannardi - Collaboratore amministrativo

Garante della comunicazione
Dott.ssa Carmela Acciaro

Aspetti geologici e sismici
GeoTecnò

Aspetti idraulici
Chiarni Associati - Ingegneria civile e ambientale

Valutazioni economiche
Tefi Studio Associato

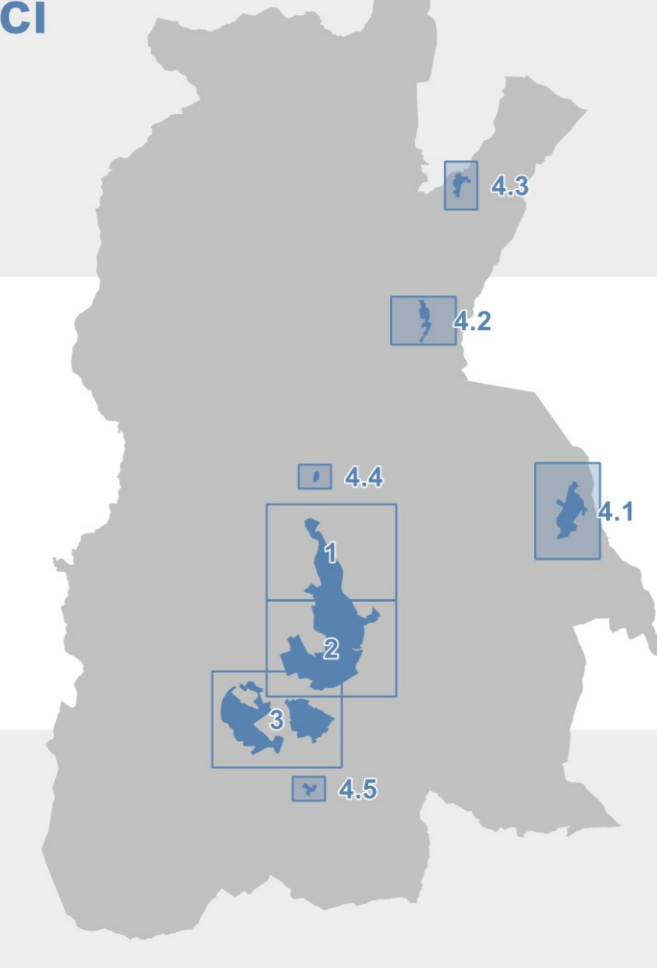
Valutazione Ambientale
Strategica
Ambiente Spk

Rischio sismico e premialità
SQR Srl

Supporto cartografico e SIT
LSP Progetti GIS Srl

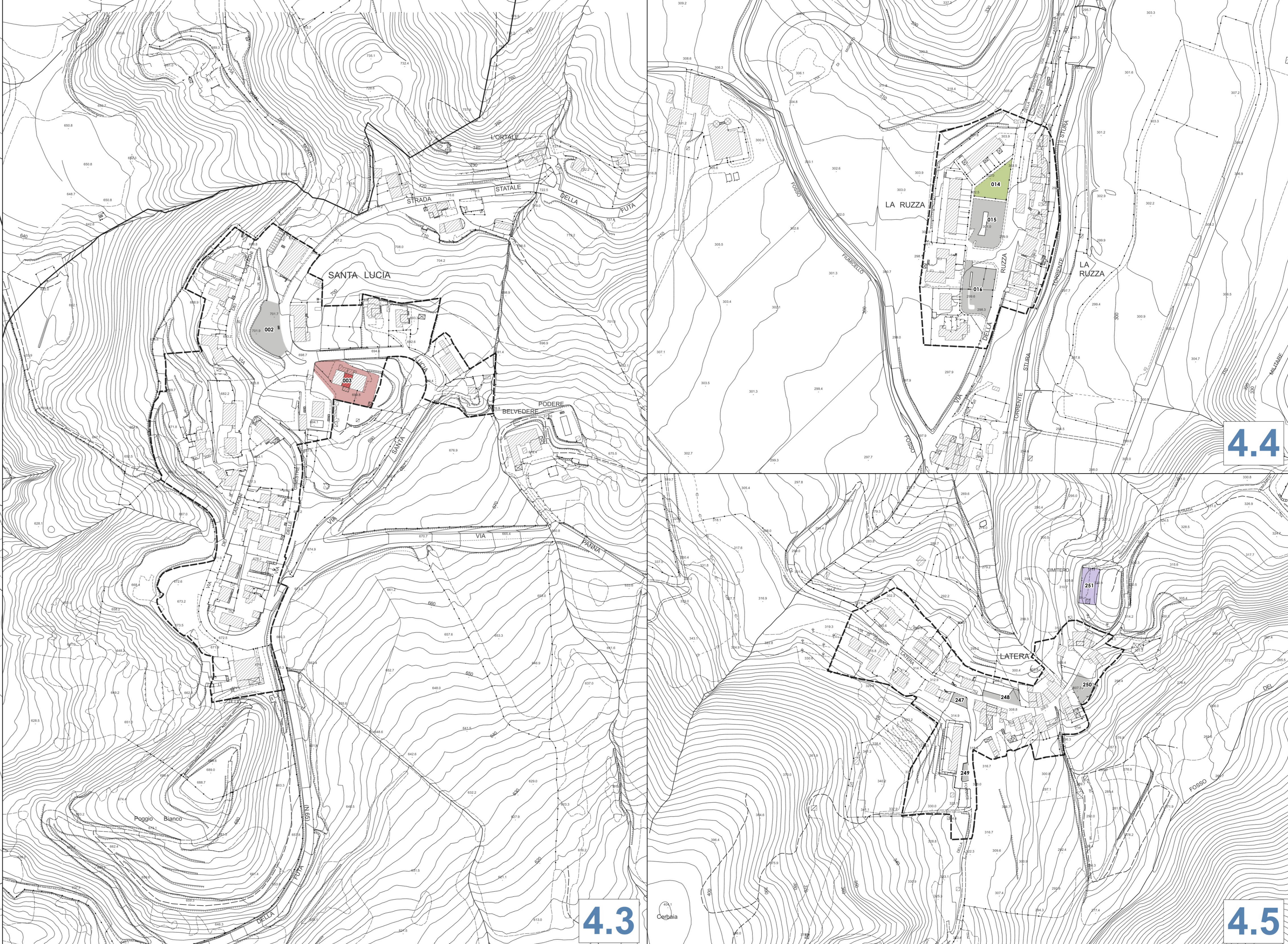
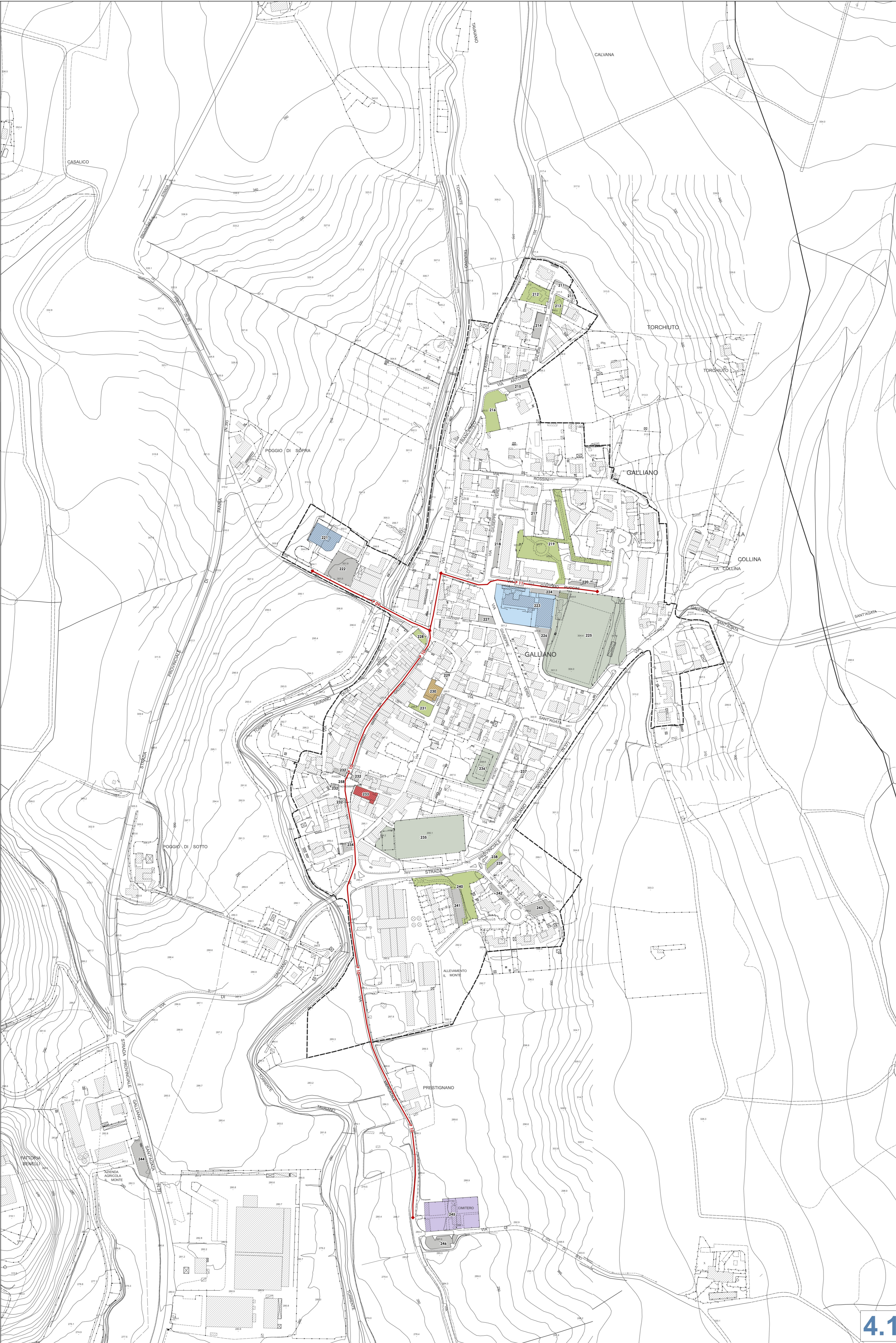
Aspetti giuridici
Studio Gracchi Associato

Individuazione degli edifici e degli spazi pubblici
QC.PEBA.4
Scala 1:2.000



PO
PIANO OPERATIVO
Legge regionale 10 novembre 2014, n. 65

- Confine comunale
- Territorio urbanizzato
- Edifici destinati a servizi pubblici**
- Educazione e istruzione
- Servizi amministrativi
- Funzione mista: servizi amministrativi e salute
- Funzione mista: servizi amministrativi e servizi socio-culturali e ricreativi
- Spazi socio-culturali e ricreativi
- Sicurezza
- Cimiteri
- Attrezzature religiose
- Attrezzature e impianti sportivi
- Salute
- Pertinenze degli edifici o aree destinate a servizi pubblici**
- Educazione e istruzione
- Servizi socio-culturali e ricreativi
- Cimiteri
- Attrezzature religiose
- Attrezzature e impianti sportivi
- Salute
- Verde pubblico attrezzato
- Parcheggi pubblici
- Piazze e spazi pubblici**
- Piazze
- Percorsi principali



4.1

4.2

4.4

4.3

4.5