



Sindaco e assessore all'urbanistica
Giampiero Mongelli

Responsabile del procedimento
Ing. Sheila Cipriani

Progettista e coordinatore dell'Ufficio di Piano
Arch. Gabriele Barichetti

Ufficio di Piano
Arch. Franco De Seta - Aspetti Urbanistici
Arch. Nicola Pieri - Aspetti Urbanistici, integrazione varianti in itinere
Paesaggista Martina Tolomio - Aspetti Urbanistici e paesaggistici
Geom. Carlo Casati - Aspetti Edilizi
Arch. Francesca Fratini - Aspetti Edilizi
Dott.ssa Tania Maffei - Collaboratore amministrativo
Stefano Giovannardi - Collaboratore amministrativo

Garante della comunicazione
Dott.ssa Carmela Ascantini

Aspetti geologici e sismici
GeoTecnico

Aspetti idraulici
Chiarini Associati - Ingegneria civile e ambientale

Valutazioni economiche
TeM Studio Associato

Valutazione Ambientale
Strategica
Ambiente Spk

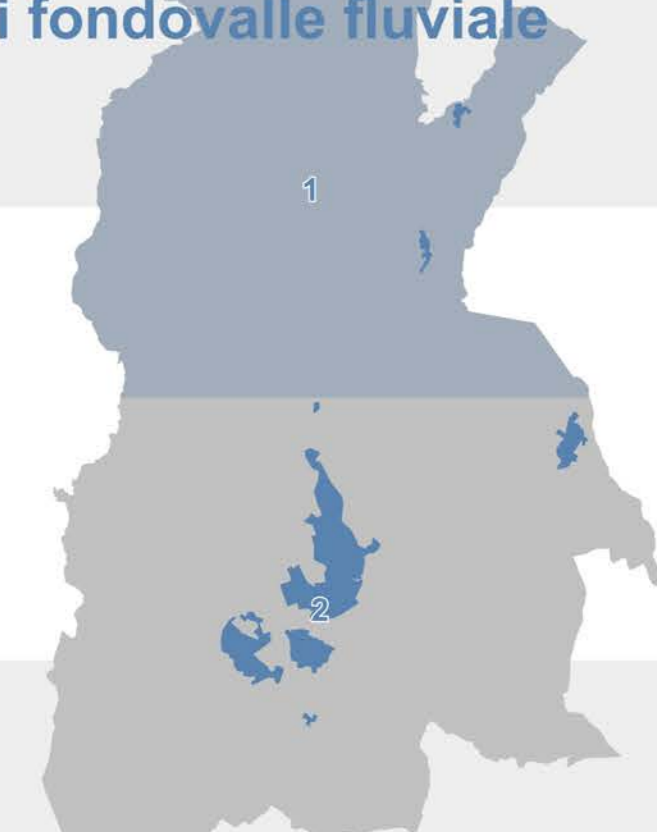
Rischio sismico e premita
SCR Srl

Supporto cartografico e SIT
LSP Progetti GIS Srl

Aspetti giuridici
Studio Grassi Associato

**Carta delle aree presidiate dai sistemi arginali,
comprensiva delle aree di fondovalle fluviale**
IDR.06.1








Scala 1:10.000



PO

PIANO OPERATIVO

Legge regionale 10 novembre 2014, n. 65

-  Aree presidiate da sistemi arginali
-  Aree di fondovalle fluviale
-  Aree potenzialmente soggette a ristagno per obliterazione del reticolo minore di drenaggio (concertate con il Genio Civile)
-  Aree a pericolosità per alluvioni frequenti (P3)
-  Aree a pericolosità per alluvioni poco frequenti (P2)
-  Aree a pericolosità per alluvioni rare o di estrema intensità (P1)
-  Dominio di studio

