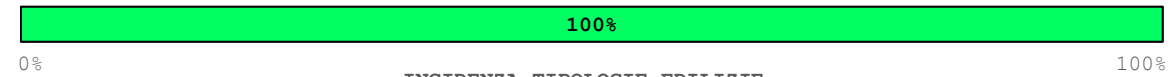
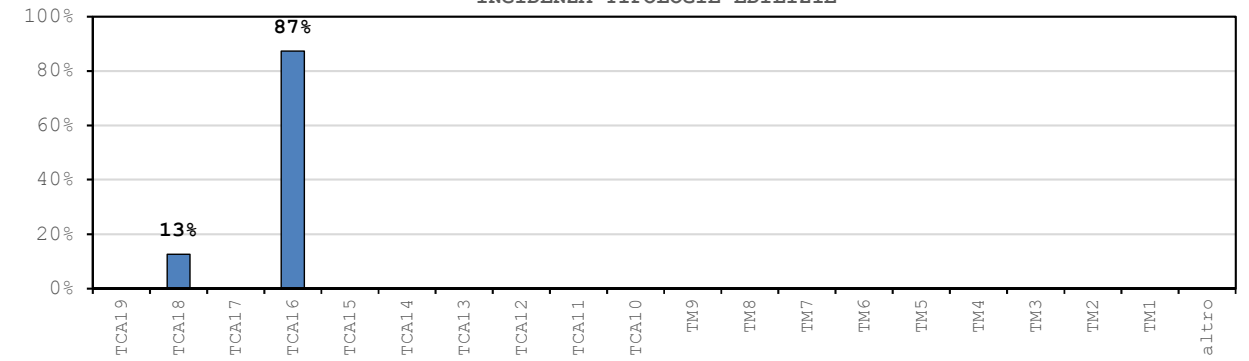


Comparto 10		Barberino 4A		$I_{EMS-98} = 6$ $PGA = 0.060g$					
Incidenza vol. comparto a livello comunale 1%									
Tipologie	Vol. [m ³]	D _{medio}	D0	D1	D2	D3	D4	D5	
TM1	-	-	-	-	-	-	-	-	
TM2	-	-	-	-	-	-	-	-	
TM3	-	-	-	-	-	-	-	-	
TM4	-	-	-	-	-	-	-	-	
TM5	-	-	-	-	-	-	-	-	
TM6	-	-	-	-	-	-	-	-	
TM7	-	-	-	-	-	-	-	-	
TM8	-	-	-	-	-	-	-	-	
TM9	-	-	-	-	-	-	-	-	
TCA10	-	-	-	-	-	-	-	-	
TCA11	-	-	-	-	-	-	-	-	
TCA12	-	-	-	-	-	-	-	-	
TCA13	-	-	-	-	-	-	-	-	
TCA14	-	-	-	-	-	-	-	-	
TCA15	-	-	-	-	-	-	-	-	
TCA16	25 968	0.000	100%	0%	0%	0%	0%	0%	
TCA17	-	-	-	-	-	-	-	-	
TCA18	3 765	0.000	100%	0%	0%	0%	0%	0%	
TCA19	-	-	-	-	-	-	-	-	
altro	-	-	-	-	-	-	-	-	
tot.	29 733	0.000	100%	0%	0%	0%	0%	0%	

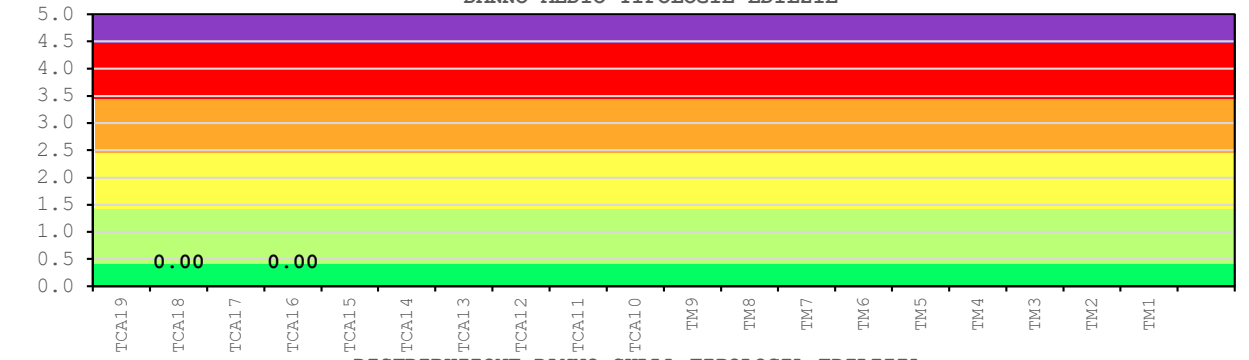
DISTRIBUZIONE DANNO SUL COMPARTO



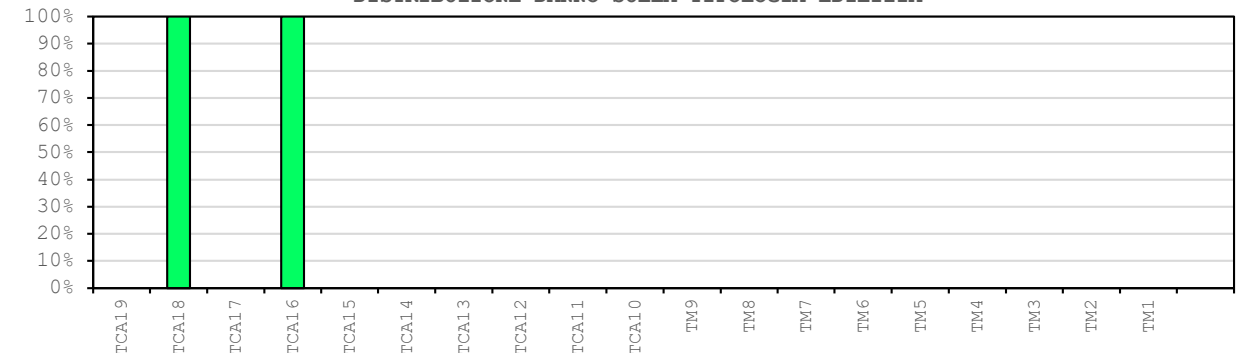
INCIDENZA TIPOLOGIE EDILIZIE

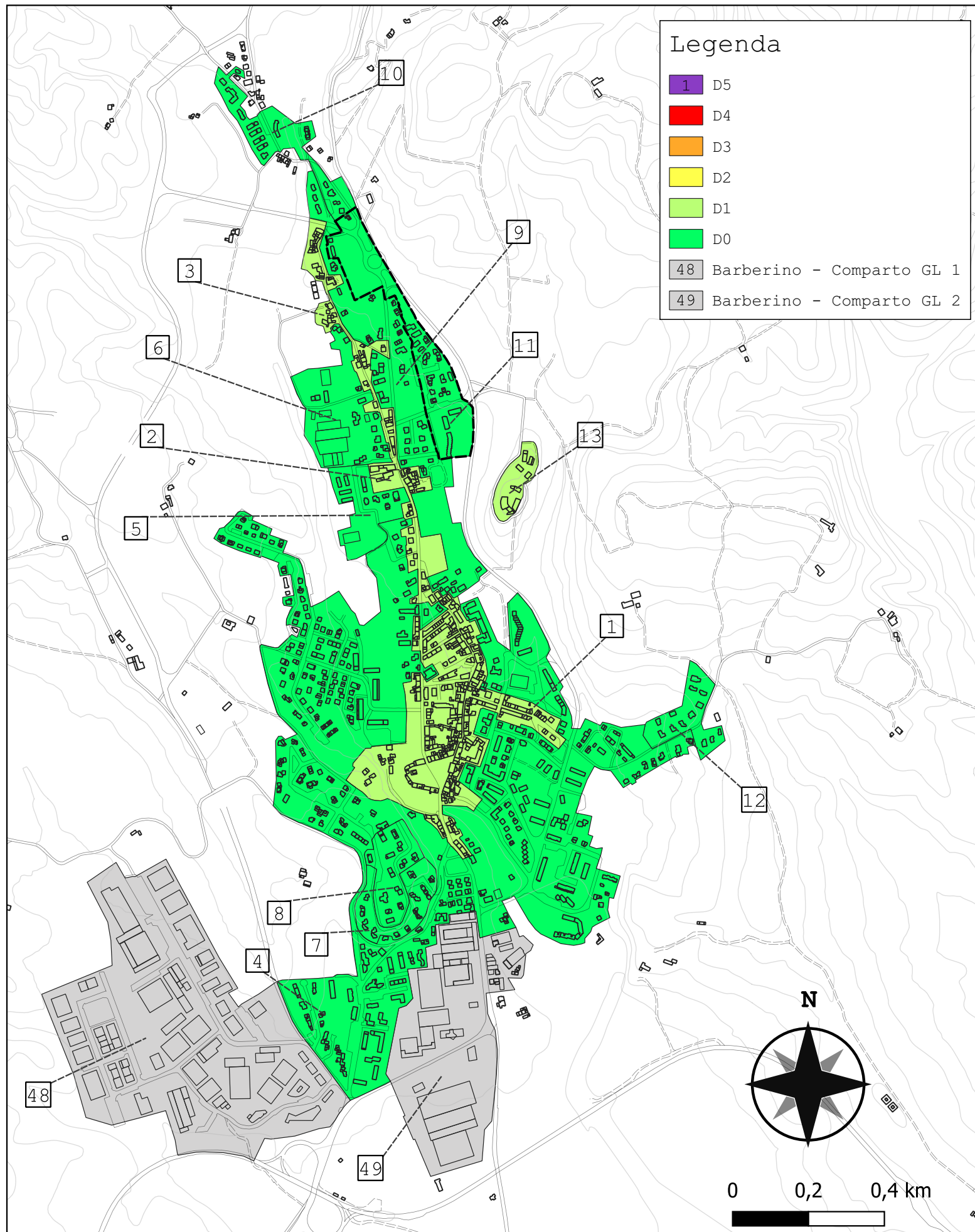


DANNO MEDIO TIPOLOGIE EDILIZIE




DISTRIBUZIONE DANNO SULLA TIPOLOGIA EDILIZIA



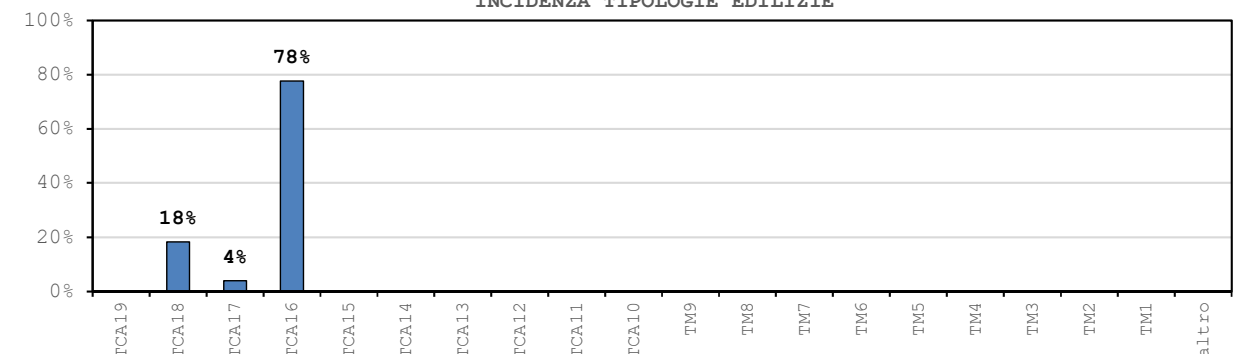


Comparto 11		Barberino 4B			$I_{EMS-98} = 6$ $PGA = 0.060g$				
Incidenza vol. comparto a livello comunale 1%									
Tipologie	Vol. [m ³]	D _{medio}	D0	D1	D2	D3	D4	D5	
TM1	-	-	-	-	-	-	-	-	-
TM2	-	-	-	-	-	-	-	-	-
TM3	-	-	-	-	-	-	-	-	-
TM4	-	-	-	-	-	-	-	-	-
TM5	-	-	-	-	-	-	-	-	-
TM6	-	-	-	-	-	-	-	-	-
TM7	-	-	-	-	-	-	-	-	-
TM8	-	-	-	-	-	-	-	-	-
TM9	-	-	-	-	-	-	-	-	-
TCA10	-	-	-	-	-	-	-	-	-
TCA11	-	-	-	-	-	-	-	-	-
TCA12	-	-	-	-	-	-	-	-	-
TCA13	-	-	-	-	-	-	-	-	-
TCA14	-	-	-	-	-	-	-	-	-
TCA15	-	-	-	-	-	-	-	-	-
TCA16	23 942	0.000	100%	0%	0%	0%	0%	0%	0%
TCA17	1 218	0.000	100%	0%	0%	0%	0%	0%	0%
TCA18	5 653	0.000	100%	0%	0%	0%	0%	0%	0%
TCA19	-	-	-	-	-	-	-	-	-
altro	-	-	-	-	-	-	-	-	-
tot.	30 814	0.000	100%	0%	0%	0%	0%	0%	0%

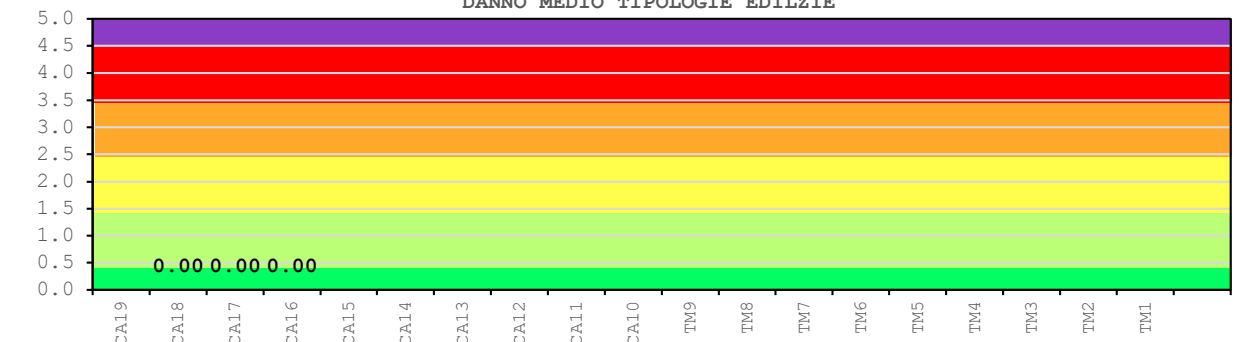
DISTRIBUZIONE DANNO SUL COMPARTO



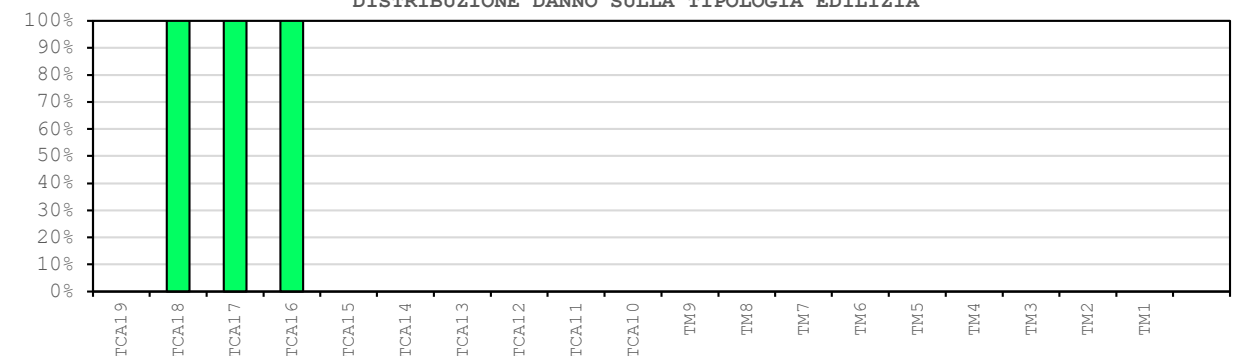
INCIDENZA TIPOLOGIE EDILIZIE

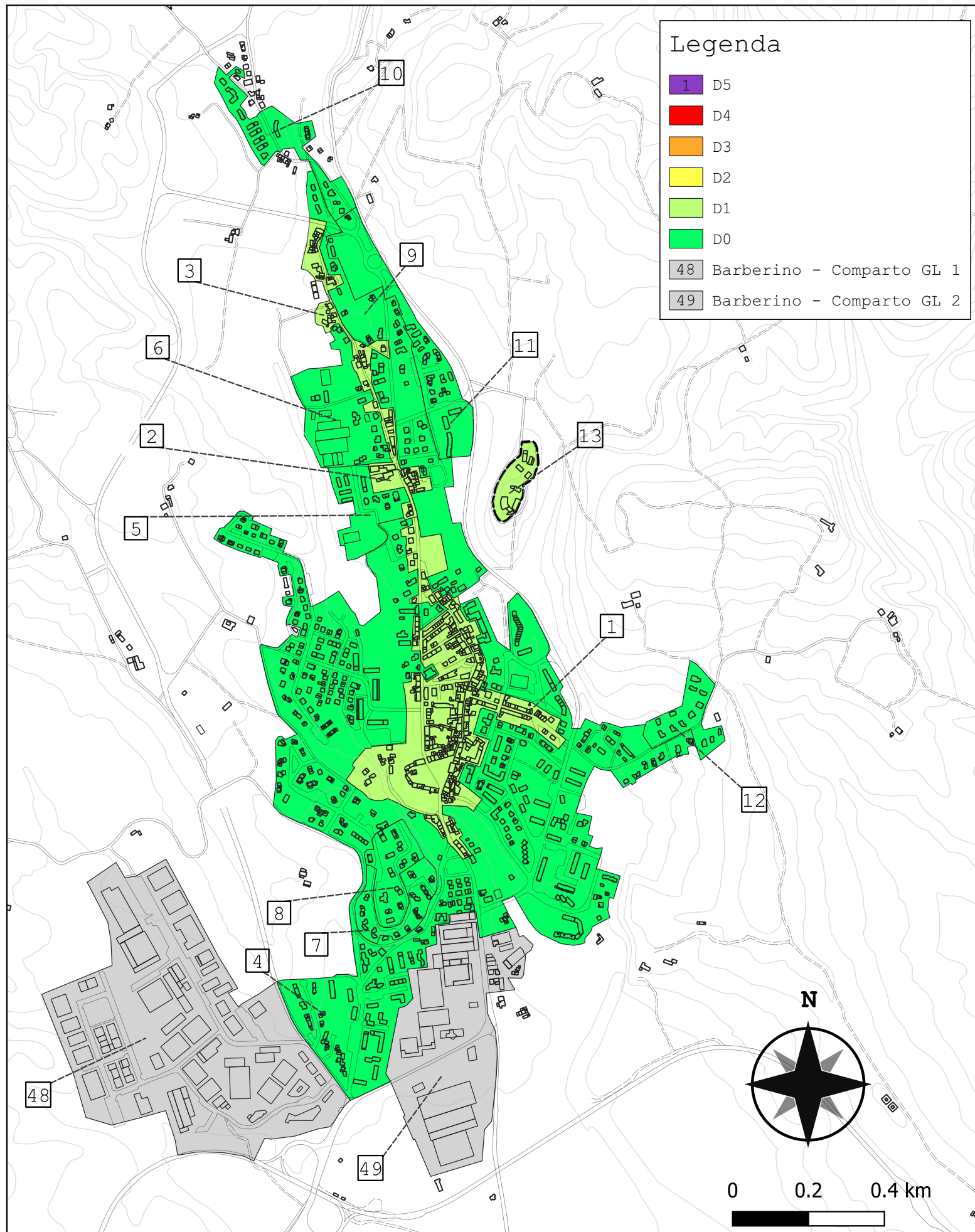


DANNO MEDIO TIPOLOGIE EDILIZIE

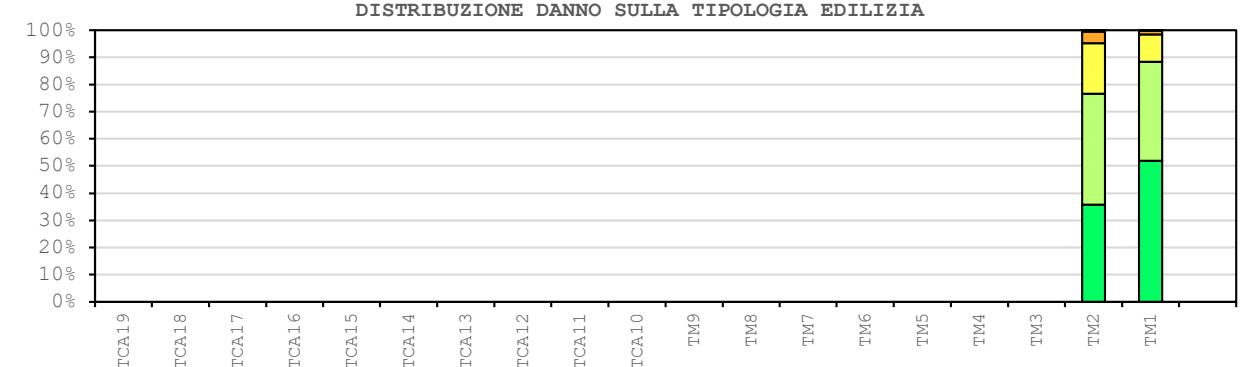
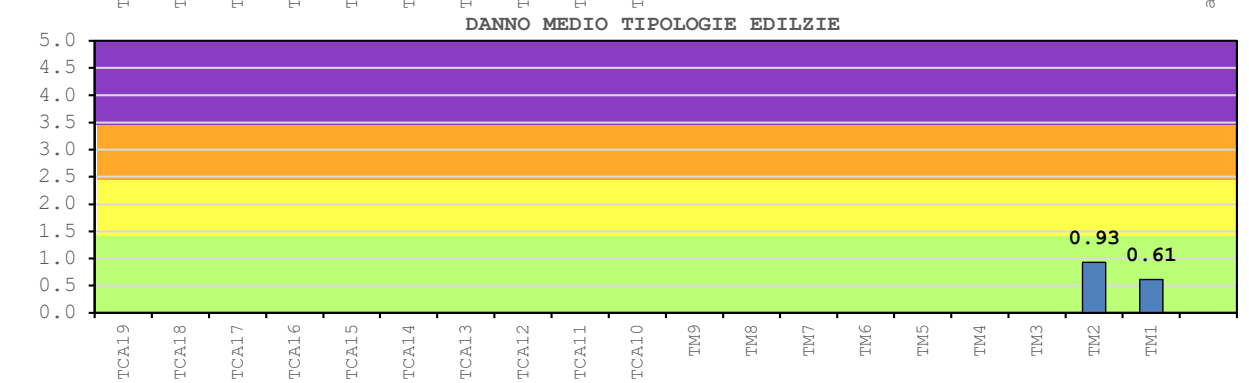
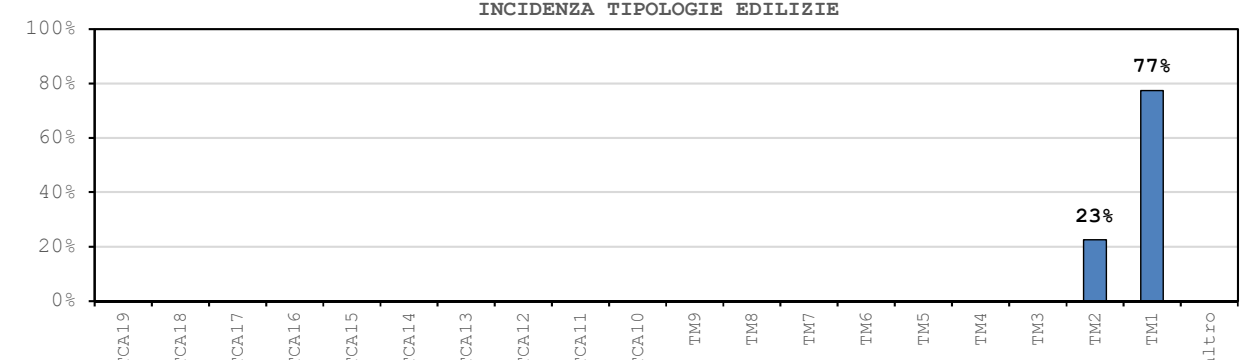
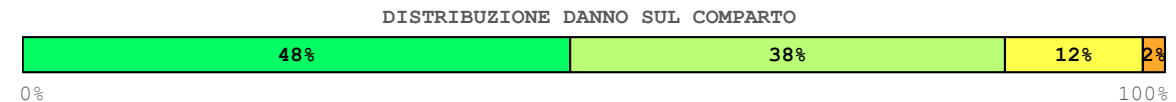


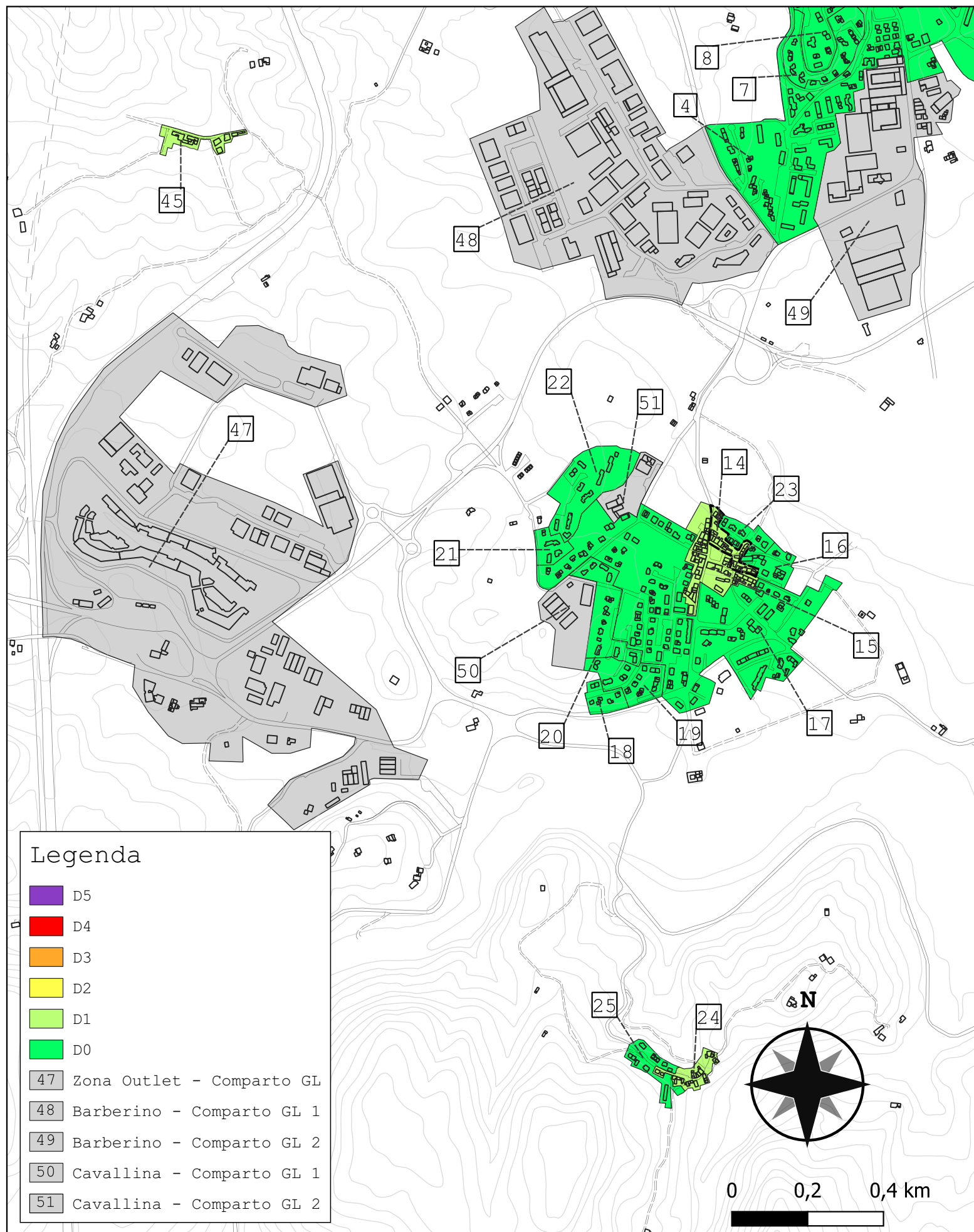
DISTRIBUZIONE DANNO SULLA TIPOLOGIA EDILIZIA



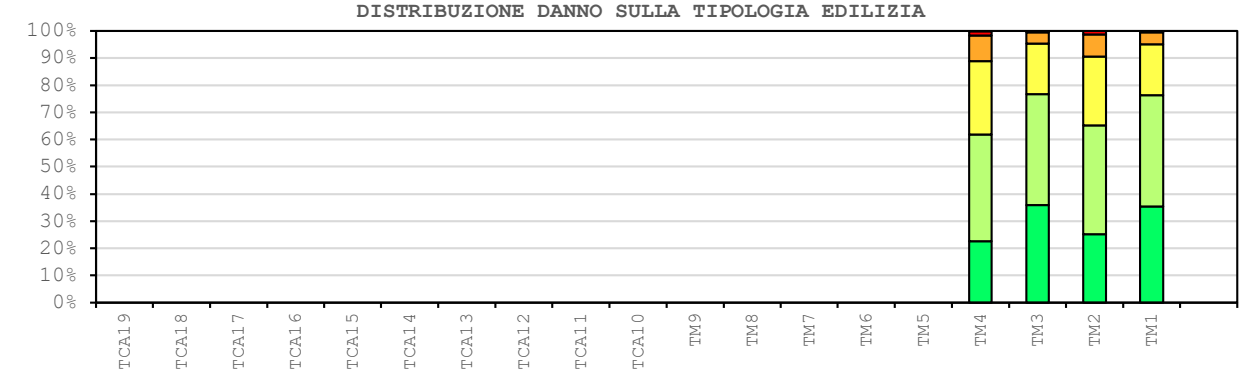
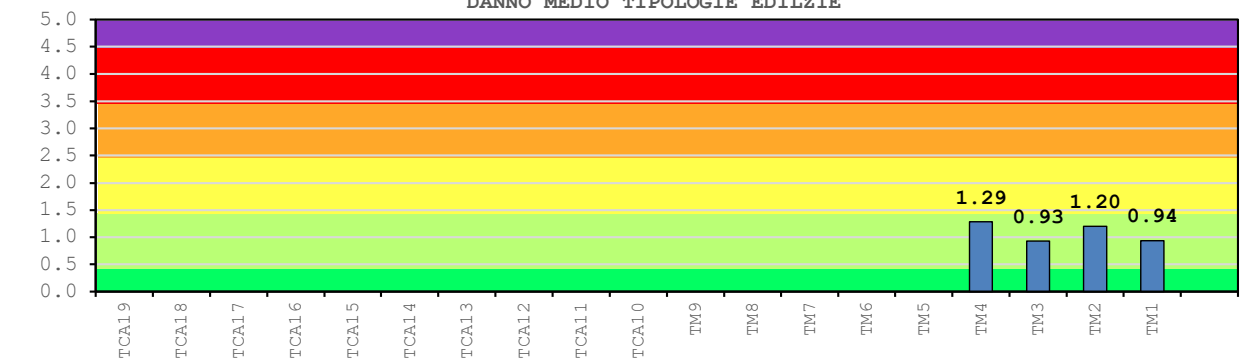
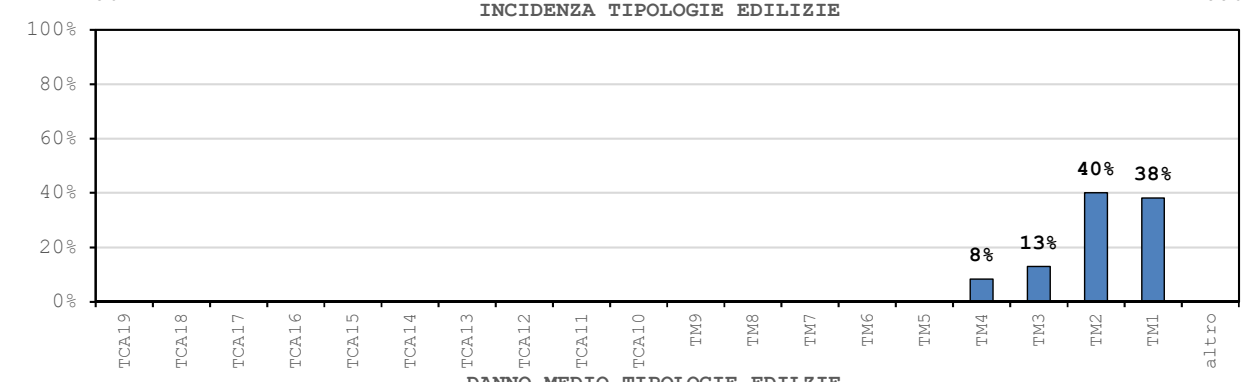
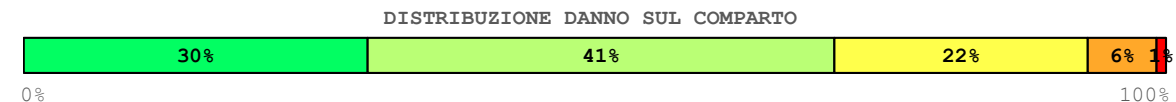


Comparto 13		Castello						$I_{EMS-98} = 6$ $PGA = 0.060g$	
Incidenza vol. comparto a livello comunale 0.6%									
Tipologie	Vol. [m ³]	D _{medio}	D0	D1	D2	D3	D4	D5	
TM1	13 223	0.614	52%	36%	10%	1%	0%	0%	
TM2	3 846	0.930	36%	41%	19%	4%	0%	0%	
TM3	-	-	-	-	-	-	-	-	
TM4	-	-	-	-	-	-	-	-	
TM5	-	-	-	-	-	-	-	-	
TM6	-	-	-	-	-	-	-	-	
TM7	-	-	-	-	-	-	-	-	
TM8	-	-	-	-	-	-	-	-	
TM9	-	-	-	-	-	-	-	-	
TCA10	-	-	-	-	-	-	-	-	
TCA11	-	-	-	-	-	-	-	-	
TCA12	-	-	-	-	-	-	-	-	
TCA13	-	-	-	-	-	-	-	-	
TCA14	-	-	-	-	-	-	-	-	
TCA15	-	-	-	-	-	-	-	-	
TCA16	-	-	-	-	-	-	-	-	
TCA17	-	-	-	-	-	-	-	-	
TCA18	-	-	-	-	-	-	-	-	
TCA19	-	-	-	-	-	-	-	-	
altro	-	-	-	-	-	-	-	-	
tot.	17 069	0.685	48%	38%	12%	2%	0%	0%	

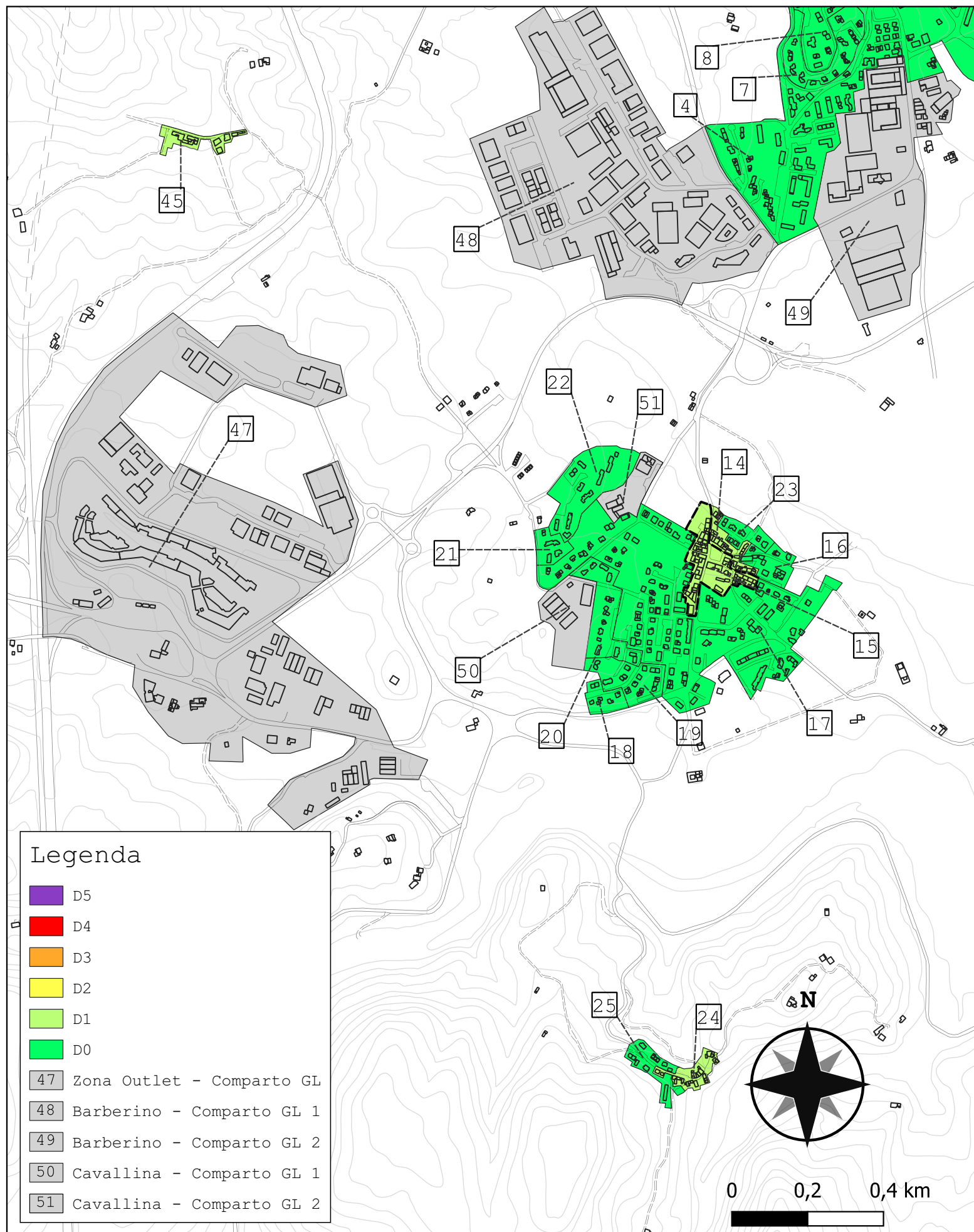




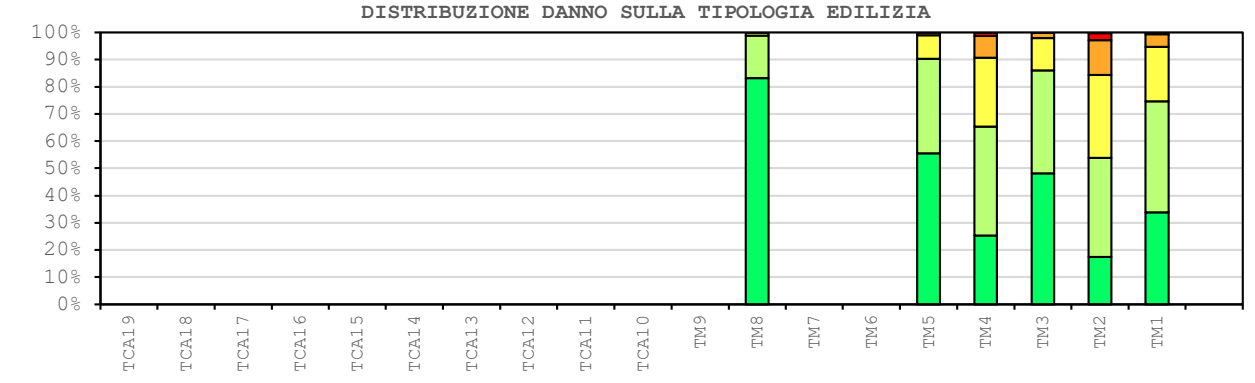
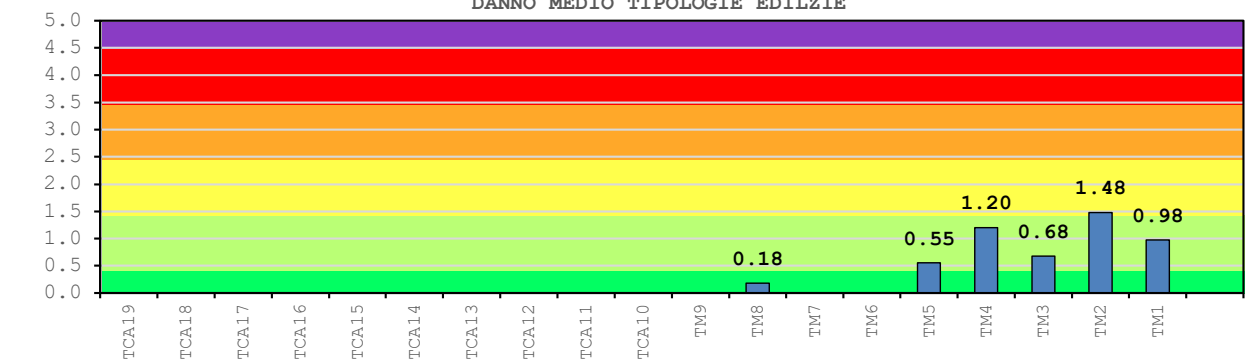
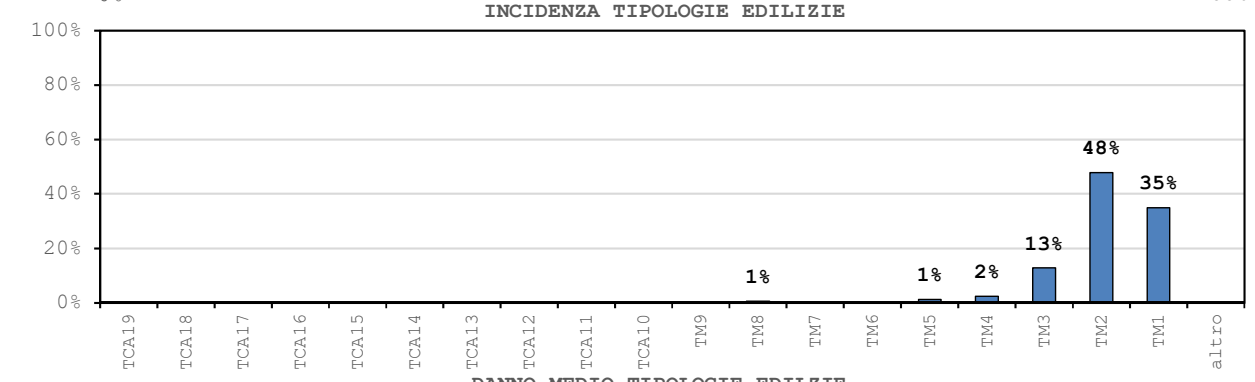
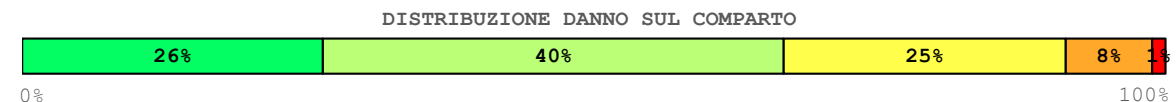
Comparto 14		Cavallina 1A		$I_{EMS-98} = 6$ $PGA = 0.060g$					
Incidenza vol. comparto a livello comunale 0.6%									
Tipologie	Vol. [m ³]	D _{medio}	D0	D1	D2	D3	D4	D5	
TM1	6 893	0.936	35%	41%	19%	4%	0%	0%	
TM2	7 249	1.204	25%	40%	25%	8%	1%	0%	
TM3	2 336	0.926	36%	41%	19%	4%	0%	0%	
TM4	1 515	1.286	23%	39%	27%	9%	2%	0%	
TM5	-	-	-	-	-	-	-	-	
TM6	-	-	-	-	-	-	-	-	
TM7	-	-	-	-	-	-	-	-	
TM8	-	-	-	-	-	-	-	-	
TM9	-	-	-	-	-	-	-	-	
TCA10	-	-	-	-	-	-	-	-	
TCA11	-	-	-	-	-	-	-	-	
TCA12	-	-	-	-	-	-	-	-	
TCA13	-	-	-	-	-	-	-	-	
TCA14	-	-	-	-	-	-	-	-	
TCA15	-	-	-	-	-	-	-	-	
TCA16	-	-	-	-	-	-	-	-	
TCA17	-	-	-	-	-	-	-	-	
TCA18	-	-	-	-	-	-	-	-	
TCA19	-	-	-	-	-	-	-	-	
altro	-	-	-	-	-	-	-	-	
tot.	18 085	1.067	30%	41%	22%	6%	1%	0%	



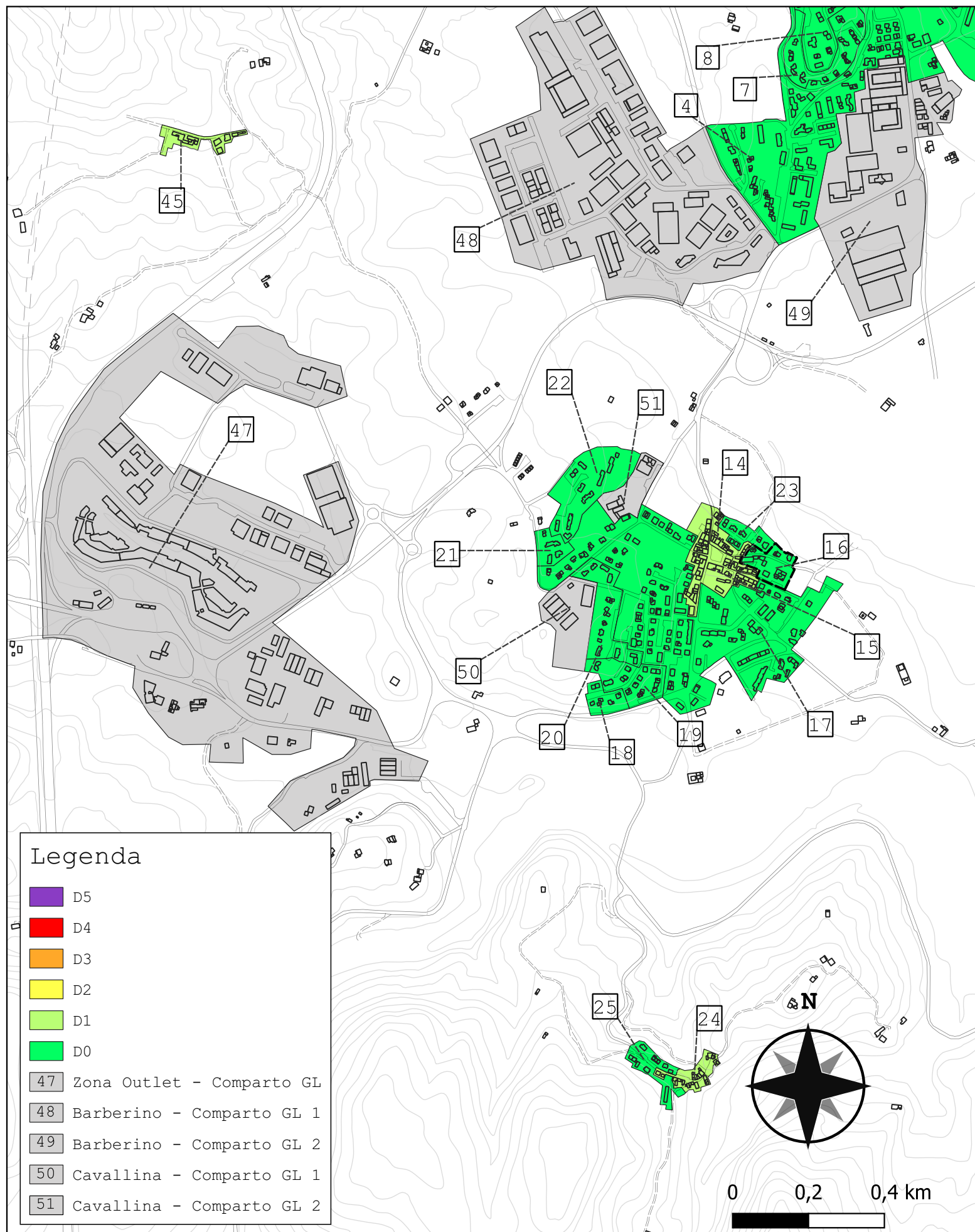
- Legenda**
- D5
 - D4
 - D3
 - D2
 - D1
 - D0
 - 47 Zona Outlet - Comparto GL
 - 48 Barberino - Comparto GL 1
 - 49 Barberino - Comparto GL 2
 - 50 Cavallina - Comparto GL 1
 - 51 Cavallina - Comparto GL 2



Comparto 15		Cavallina 1B		$I_{EMS-98} = 6$ $PGA = 0.060g$				
Incidenza vol. comparto a livello comunale 1.6%								
Tipologie	Vol. [m ³]	D _{medio}	D0	D1	D2	D3	D4	D5
TM1	17 198	0.976	34%	41%	20%	5%	1%	0%
TM2	23 600	1.476	17%	36%	31%	13%	3%	0%
TM3	6 336	0.679	48%	38%	12%	2%	0%	0%
TM4	1 174	1.200	25%	40%	25%	8%	1%	0%
TM5	611	0.555	56%	35%	9%	1%	0%	0%
TM6	-	-	-	-	-	-	-	-
TM7	-	-	-	-	-	-	-	-
TM8	332	0.180	83%	16%	1%	0%	0%	0%
TM9	-	-	-	-	-	-	-	-
TCA10	-	-	-	-	-	-	-	-
TCA11	-	-	-	-	-	-	-	-
TCA12	-	-	-	-	-	-	-	-
TCA13	-	-	-	-	-	-	-	-
TCA14	-	-	-	-	-	-	-	-
TCA15	-	-	-	-	-	-	-	-
TCA16	-	-	-	-	-	-	-	-
TCA17	-	-	-	-	-	-	-	-
TCA18	-	-	-	-	-	-	-	-
TCA19	-	-	-	-	-	-	-	-
altro	-	-	-	-	-	-	-	-
tot.	49 251	1.172	26%	40%	25%	8%	1%	0%

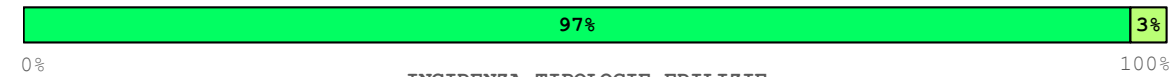


- Legenda**
- D5
 - D4
 - D3
 - D2
 - D1
 - D0
 - 47 Zona Outlet - Comparto GL
 - 48 Barberino - Comparto GL 1
 - 49 Barberino - Comparto GL 2
 - 50 Cavallina - Comparto GL 1
 - 51 Cavallina - Comparto GL 2

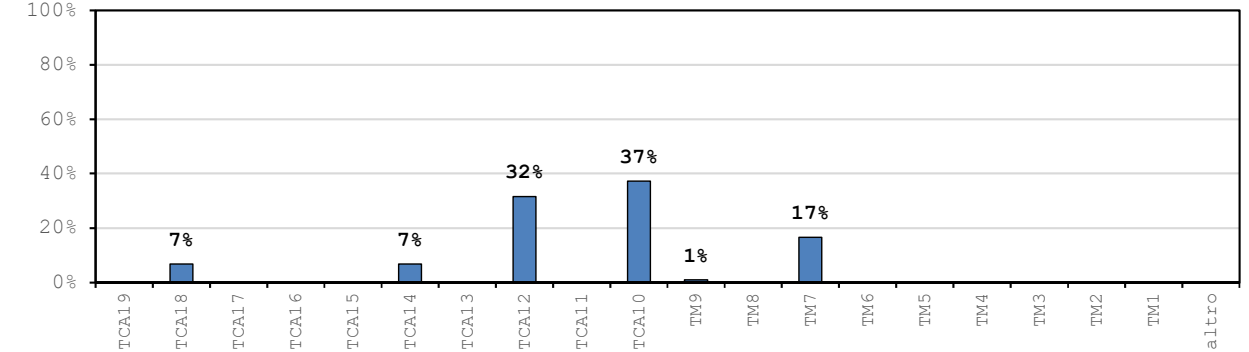


Comparto 16		Cavallina 2A		$I_{EMS-98} = 6$ $PGA = 0.060g$				
Incidenza vol. comparto a livello comunale 0.4%								
Tipologie	Vol. [m ³]	D _{medio}	D0	D1	D2	D3	D4	D5
TM1	-	-	-	-	-	-	-	-
TM2	-	-	-	-	-	-	-	-
TM3	-	-	-	-	-	-	-	-
TM4	-	-	-	-	-	-	-	-
TM5	-	-	-	-	-	-	-	-
TM6	-	-	-	-	-	-	-	-
TM7	2 291	0.022	98%	2%	0%	0%	0%	0%
TM8	-	-	-	-	-	-	-	-
TM9	140	0.063	94%	6%	0%	0%	0%	0%
TCA10	5 142	0.075	93%	7%	0%	0%	0%	0%
TCA11	-	-	-	-	-	-	-	-
TCA12	4 356	0.000	100%	0%	0%	0%	0%	0%
TCA13	-	-	-	-	-	-	-	-
TCA14	935	0.000	100%	0%	0%	0%	0%	0%
TCA15	-	-	-	-	-	-	-	-
TCA16	-	-	-	-	-	-	-	-
TCA17	-	-	-	-	-	-	-	-
TCA18	930	0.000	100%	0%	0%	0%	0%	0%
TCA19	-	-	-	-	-	-	-	-
altro	-	-	-	-	-	-	-	-
tot.	13 794	0.032	97%	3%	0%	0%	0%	0%

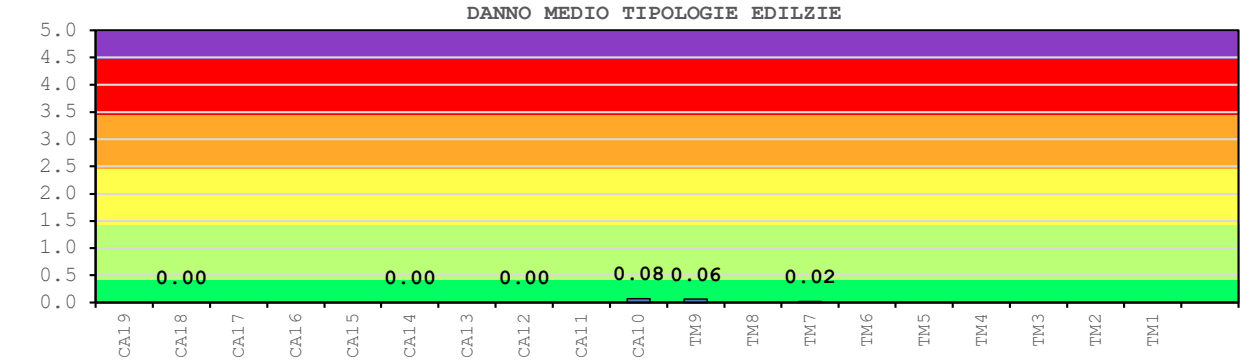
DISTRIBUZIONE DANNO SUL COMPARTO



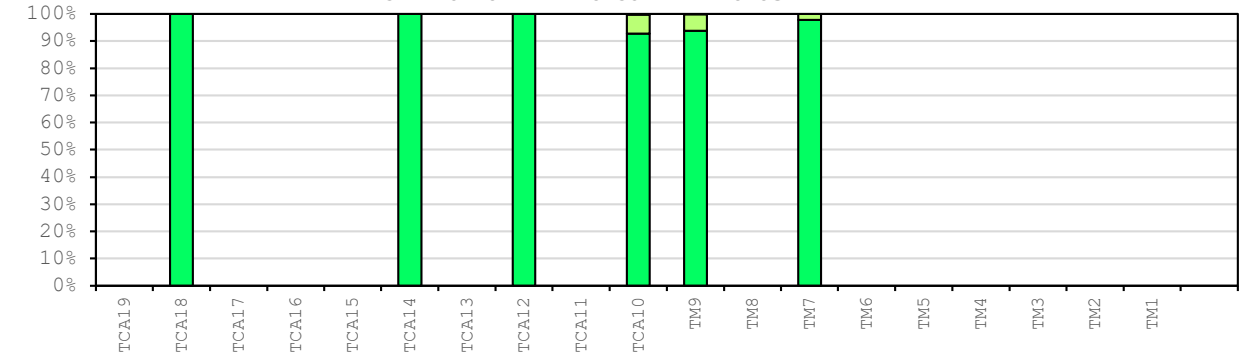
INCIDENZA TIPOLOGIE EDILIZIE



DANNO MEDIO TIPOLOGIE EDILIZIE



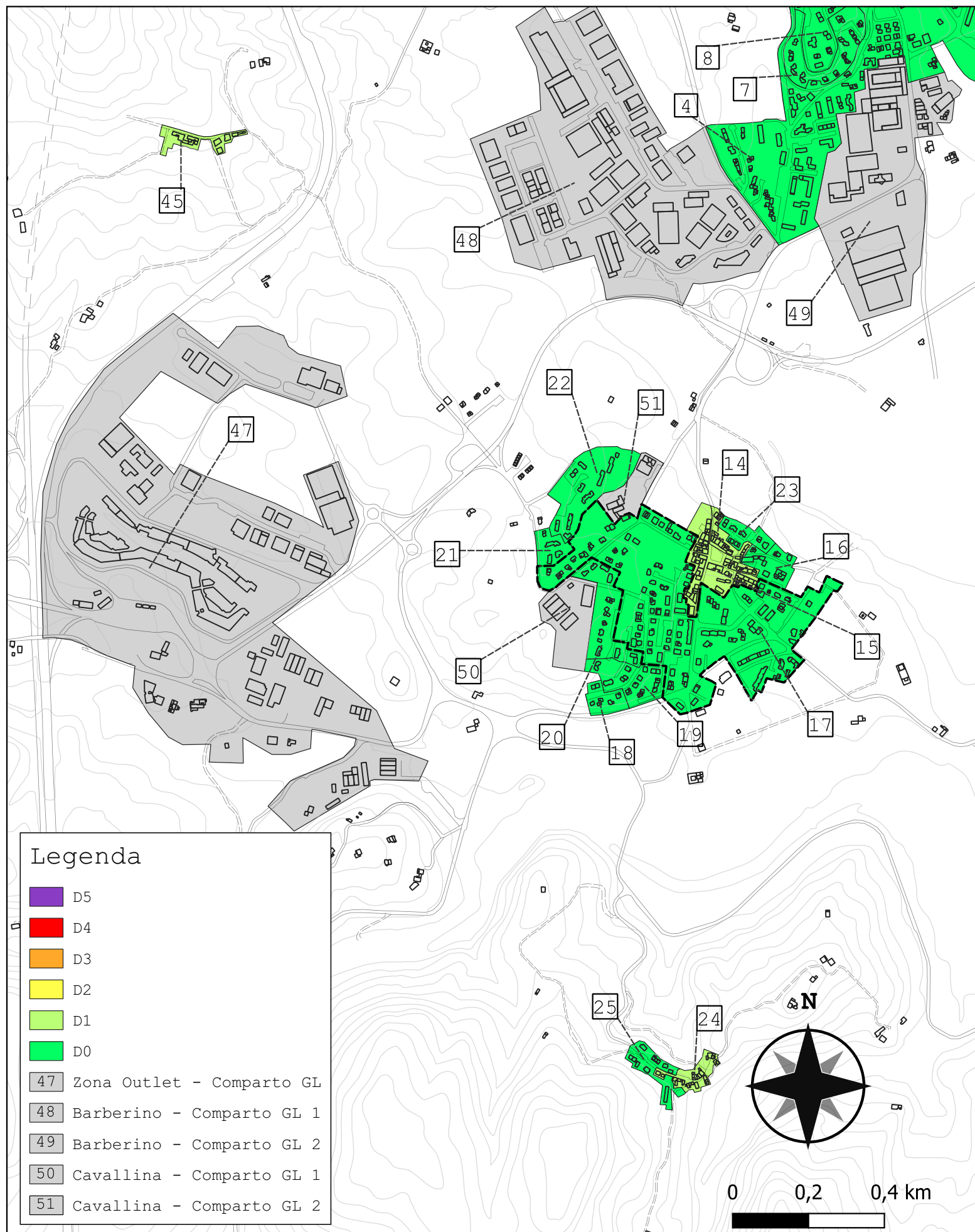
DISTRIBUZIONE DANNO SULLA TIPOLOGIA EDILIZIA



Legenda


- D5
- D4
- D3
- D2
- D1
- D0
- 47 Zona Outlet - Comparto GL
- 48 Barberino - Comparto GL 1
- 49 Barberino - Comparto GL 2
- 50 Cavallina - Comparto GL 1
- 51 Cavallina - Comparto GL 2



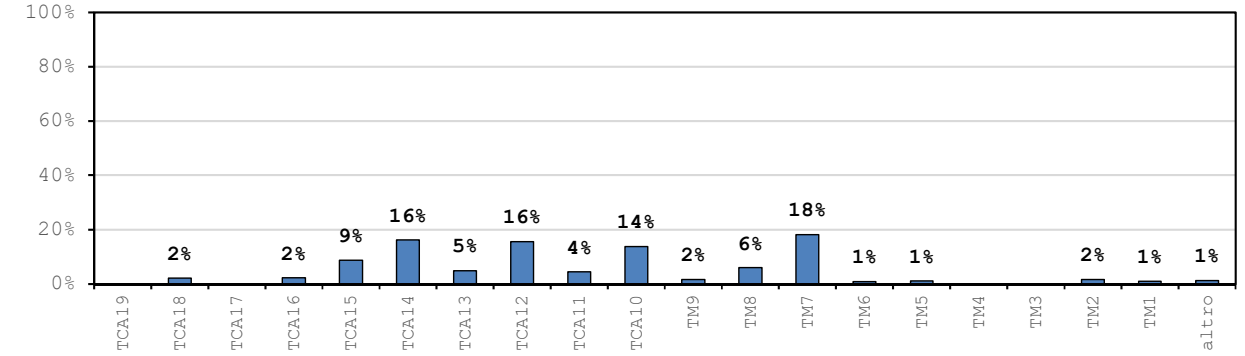


Comparto 17		Cavallina 2B		I _{EMS-98} = 6 PGA = 0.060g				
Incidenza vol. comparto a livello comunale 5.1%								
Tipologie	Vol. [m ³]	D _{medio}	D0	D1	D2	D3	D4	D5
TM1	1 566	0.853	39%	40%	17%	3%	0%	0%
TM2	2 582	0.989	33%	41%	20%	5%	1%	0%
TM3	-	-	-	-	-	-	-	-
TM4	-	-	-	-	-	-	-	-
TM5	1 705	0.137	87%	12%	1%	0%	0%	0%
TM6	1 364	0.225	79%	19%	2%	0%	0%	0%
TM7	28 623	0.020	98%	2%	0%	0%	0%	0%
TM8	9 331	0.130	88%	12%	1%	0%	0%	0%
TM9	2 670	0.010	99%	1%	0%	0%	0%	0%
TCA10	21 827	0.033	97%	3%	0%	0%	0%	0%
TCA11	7 060	0.042	96%	4%	0%	0%	0%	0%
TCA12	24 583	0.000	100%	0%	0%	0%	0%	0%
TCA13	7 792	0.000	100%	0%	0%	0%	0%	0%
TCA14	25 535	0.000	100%	0%	0%	0%	0%	0%
TCA15	13 649	0.000	100%	0%	0%	0%	0%	0%
TCA16	3 638	0.000	100%	0%	0%	0%	0%	0%
TCA17	-	-	-	-	-	-	-	-
TCA18	3 367	0.000	100%	0%	0%	0%	0%	0%
TCA19	-	-	-	-	-	-	-	-
altro	1 878	-	-	-	-	-	-	-
tot.	157 797	0.049	95%	5%	0%	0%	0%	0%

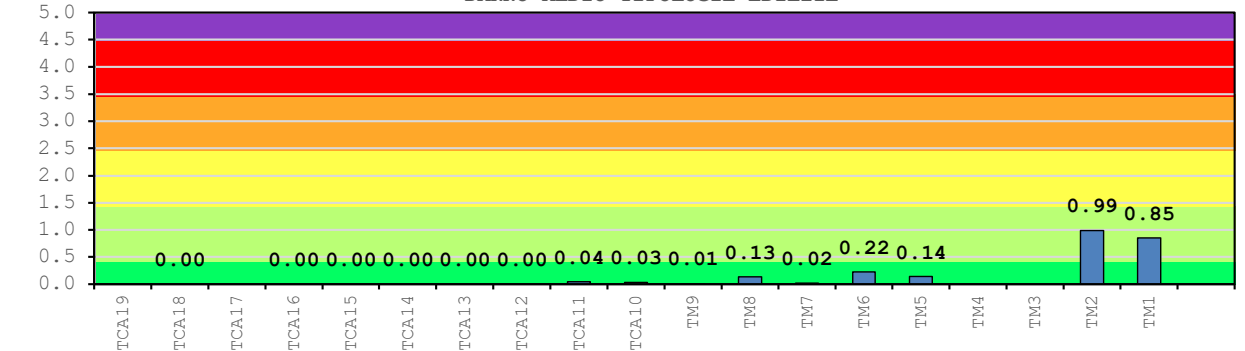
DISTRIBUZIONE DANNO SUL COMPARTO



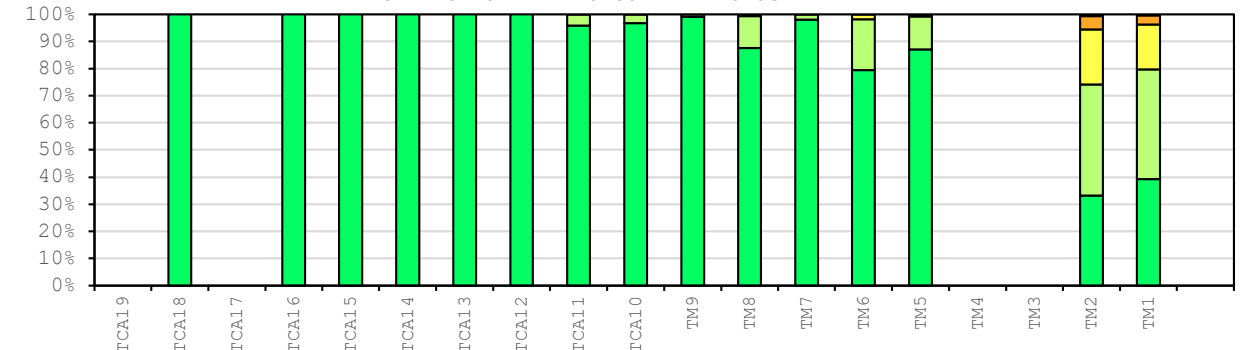
INCIDENZA TIPOLOGIE EDILIZIE



DANNO MEDIO TIPOLOGIE EDILIZIE



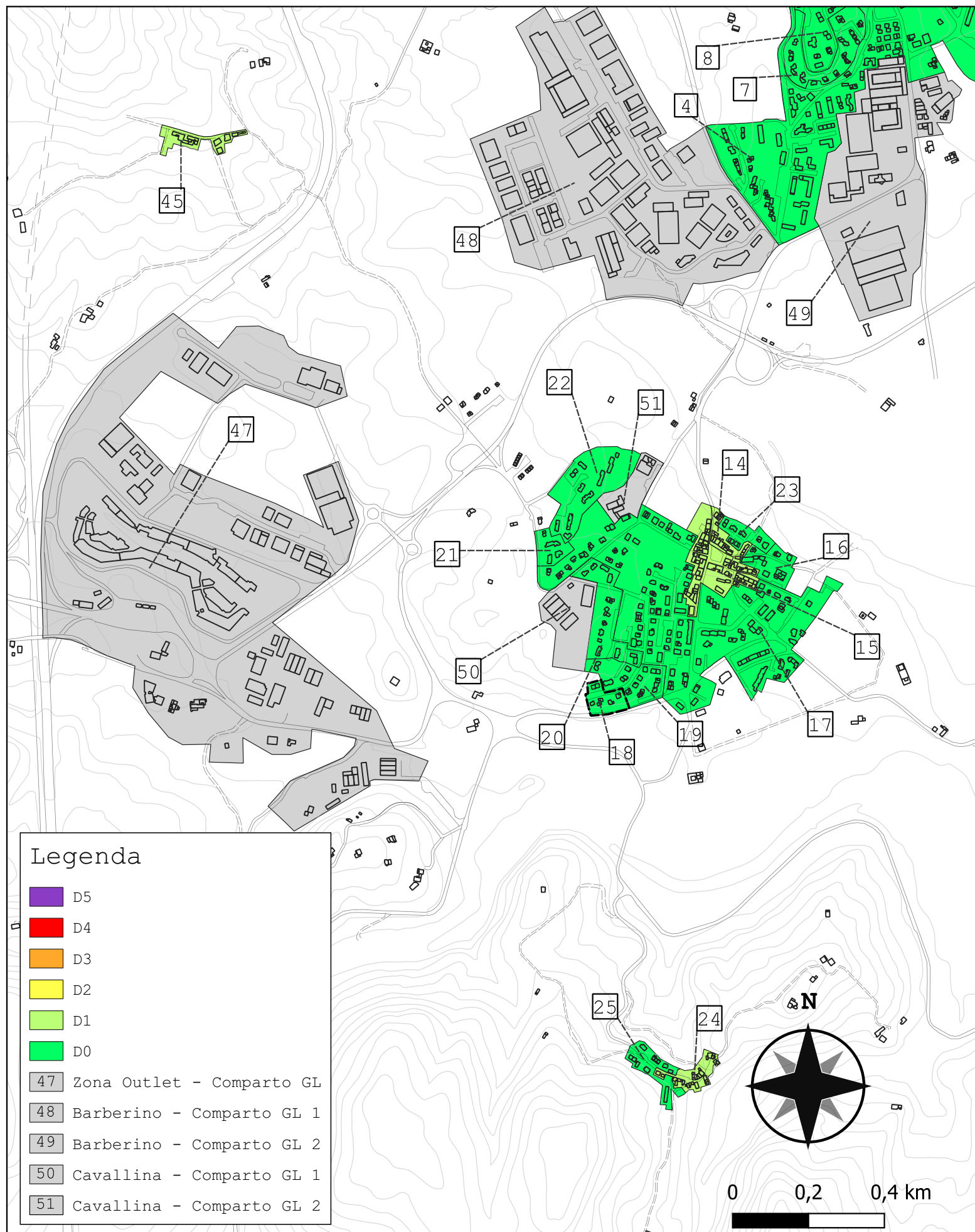
DISTRIBUZIONE DANNO SULLA TIPOLOGIA EDILIZIA



Legenda


- D5
- D4
- D3
- D2
- D1
- D0
- 47 Zona Outlet - Comparto GL
- 48 Barberino - Comparto GL 1
- 49 Barberino - Comparto GL 2
- 50 Cavallina - Comparto GL 1
- 51 Cavallina - Comparto GL 2



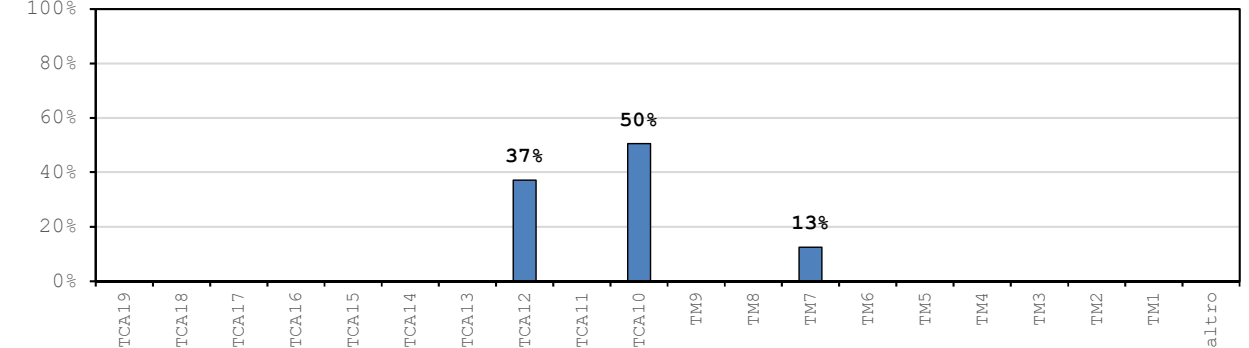


Comparto 18		Cavallina 2C		$I_{EMS-98} = 6$ $PGA = 0.060g$				
Incidenza vol. comparto a livello comunale 0.1%								
Tipologie	Vol. [m ³]	D _{medio}	D0	D1	D2	D3	D4	D5
TM1	-	-	-	-	-	-	-	-
TM2	-	-	-	-	-	-	-	-
TM3	-	-	-	-	-	-	-	-
TM4	-	-	-	-	-	-	-	-
TM5	-	-	-	-	-	-	-	-
TM6	-	-	-	-	-	-	-	-
TM7	441	0.023	98%	2%	0%	0%	0%	0%
TM8	-	-	-	-	-	-	-	-
TM9	-	-	-	-	-	-	-	-
TCA10	1 776	0.042	96%	4%	0%	0%	0%	0%
TCA11	-	-	-	-	-	-	-	-
TCA12	1 304	0.000	100%	0%	0%	0%	0%	0%
TCA13	-	-	-	-	-	-	-	-
TCA14	-	-	-	-	-	-	-	-
TCA15	-	-	-	-	-	-	-	-
TCA16	-	-	-	-	-	-	-	-
TCA17	-	-	-	-	-	-	-	-
TCA18	-	-	-	-	-	-	-	-
TCA19	-	-	-	-	-	-	-	-
altro	-	-	-	-	-	-	-	-
tot.	3 521	0.024	98%	2%	0%	0%	0%	0%

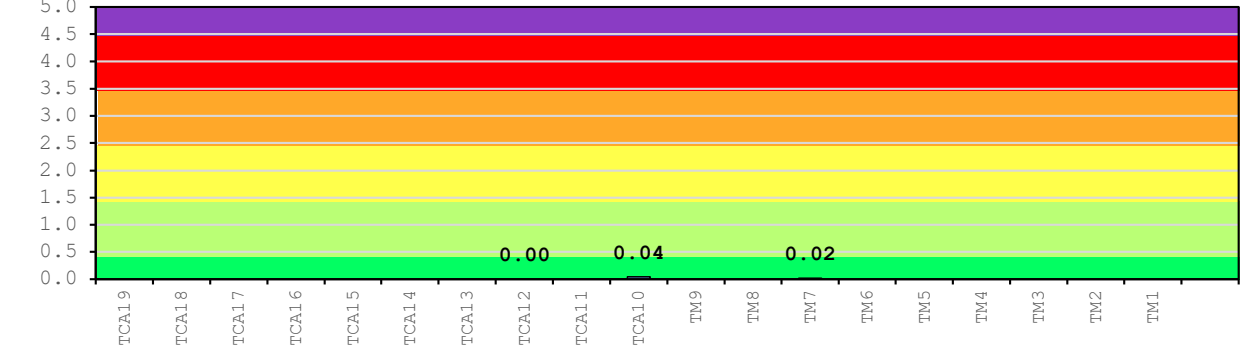
DISTRIBUZIONE DANNO SUL COMPARTO



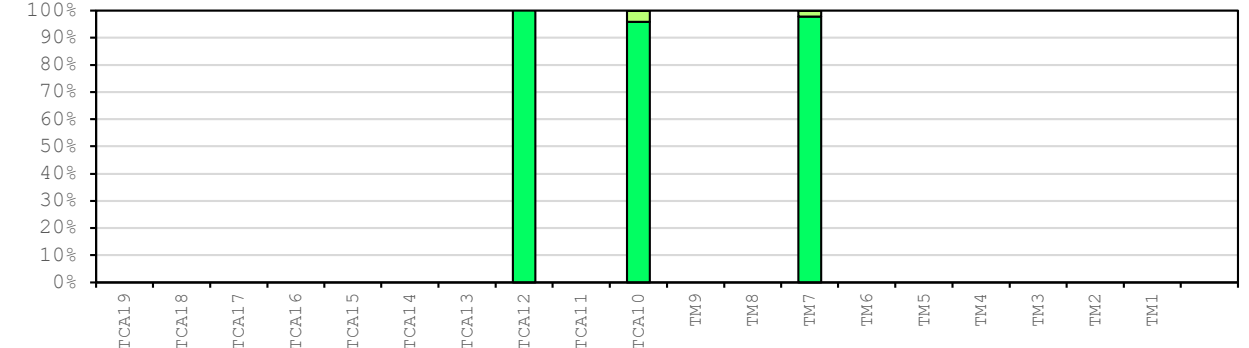
INCIDENZA TIPOLOGIE EDILIZIE



DANNO MEDIO TIPOLOGIE EDILIZIE



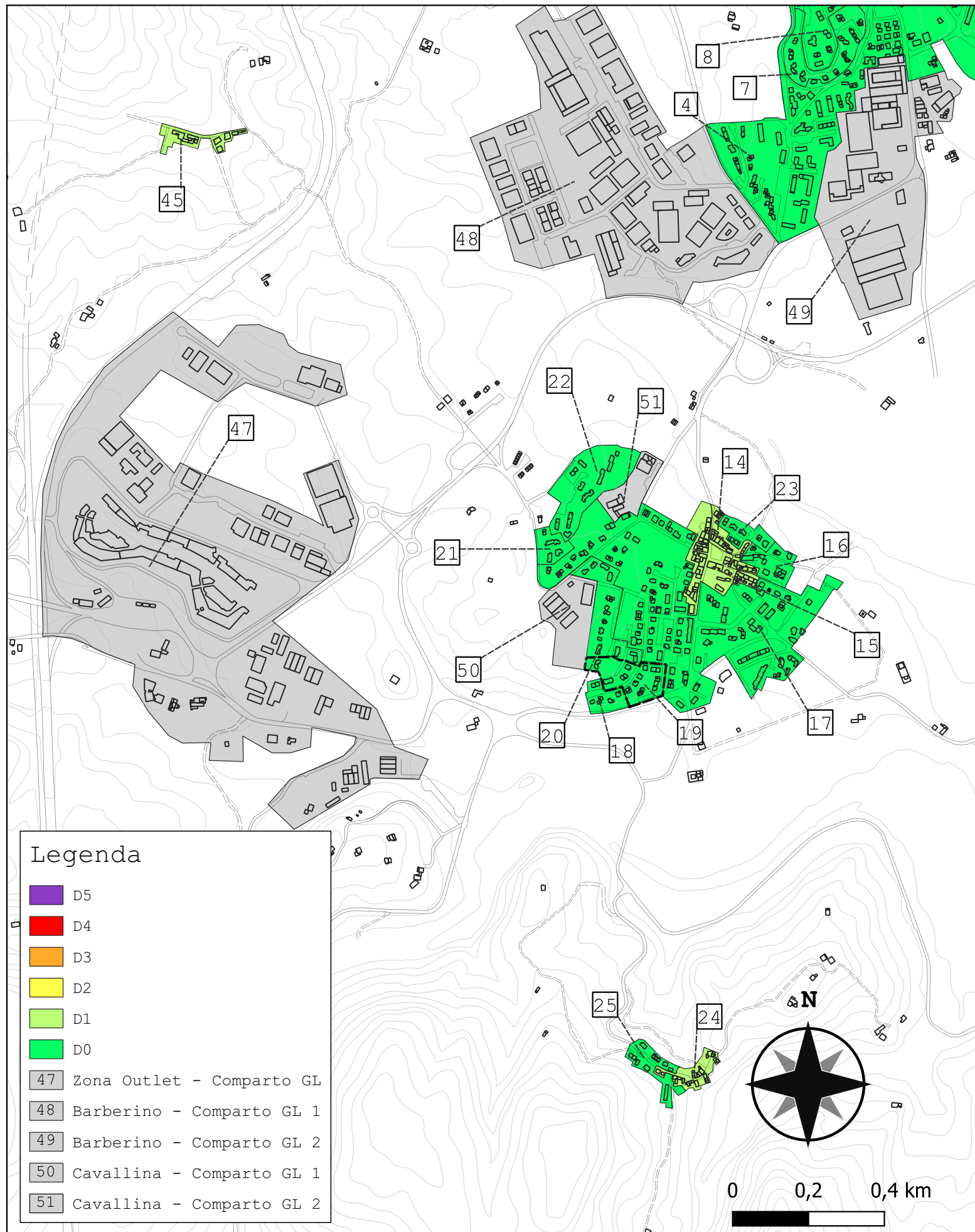
DISTRIBUZIONE DANNO SULLA TIPOLOGIA EDILIZIA



Legenda

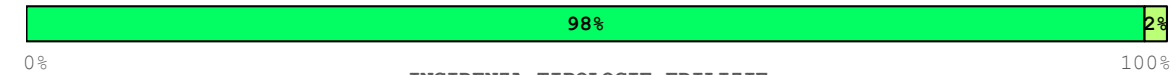
- D5
- D4
- D3
- D2
- D1
- D0

- 47 Zona Outlet - Comparto GL
- 48 Barberino - Comparto GL 1
- 49 Barberino - Comparto GL 2
- 50 Cavallina - Comparto GL 1
- 51 Cavallina - Comparto GL 2

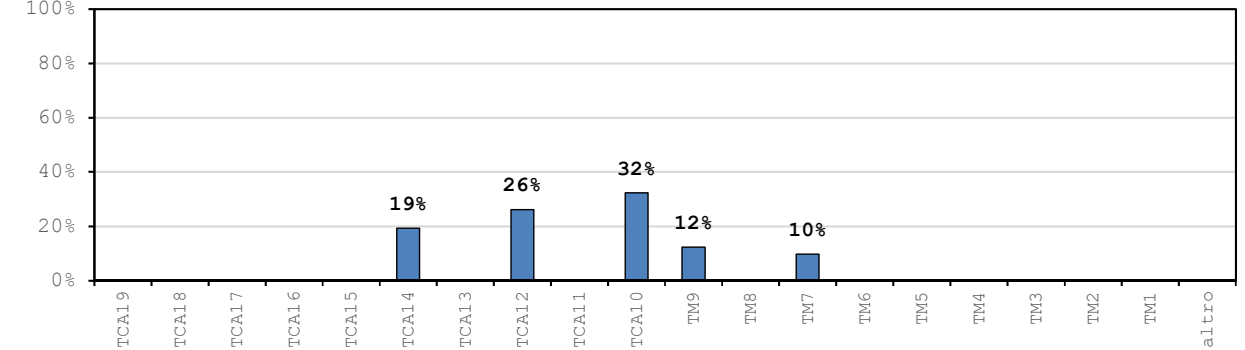


Comparto 19		Cavallina 2D		$I_{EMS-98} = 6$ $PGA = 0.060g$				
Incidenza vol. comparto a livello comunale 0.6%								
Tipologie	Vol. [m ³]	D _{medio}	D0	D1	D2	D3	D4	D5
TM1	-	-	-	-	-	-	-	-
TM2	-	-	-	-	-	-	-	-
TM3	-	-	-	-	-	-	-	-
TM4	-	-	-	-	-	-	-	-
TM5	-	-	-	-	-	-	-	-
TM6	-	-	-	-	-	-	-	-
TM7	1 658	0.000	100%	0%	0%	0%	0%	0%
TM8	-	-	-	-	-	-	-	-
TM9	2 096	0.012	99%	1%	0%	0%	0%	0%
TCA10	5 468	0.057	94%	5%	0%	0%	0%	0%
TCA11	-	-	-	-	-	-	-	-
TCA12	4 423	0.000	100%	0%	0%	0%	0%	0%
TCA13	-	-	-	-	-	-	-	-
TCA14	3 272	0.000	100%	0%	0%	0%	0%	0%
TCA15	-	-	-	-	-	-	-	-
TCA16	-	-	-	-	-	-	-	-
TCA17	-	-	-	-	-	-	-	-
TCA18	-	-	-	-	-	-	-	-
TCA19	-	-	-	-	-	-	-	-
altro	-	-	-	-	-	-	-	-
tot.	16 918	0.020	98%	2%	0%	0%	0%	0%

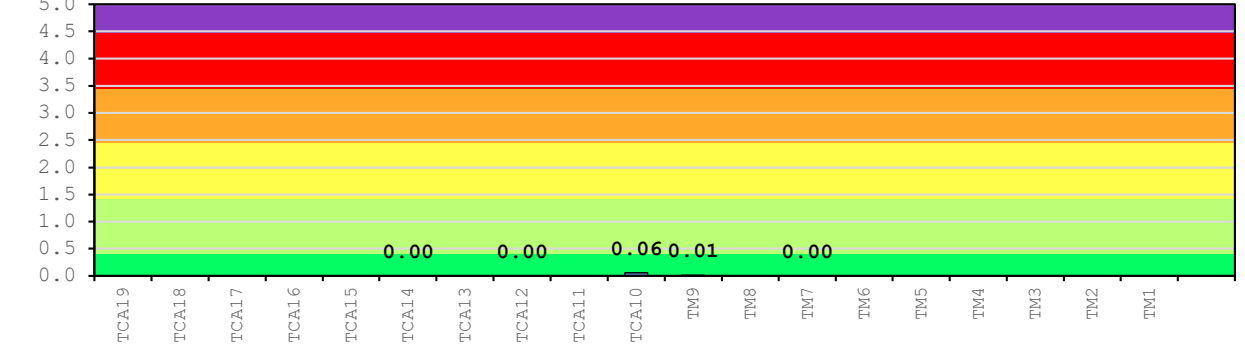
DISTRIBUZIONE DANNO SUL COMPARTO



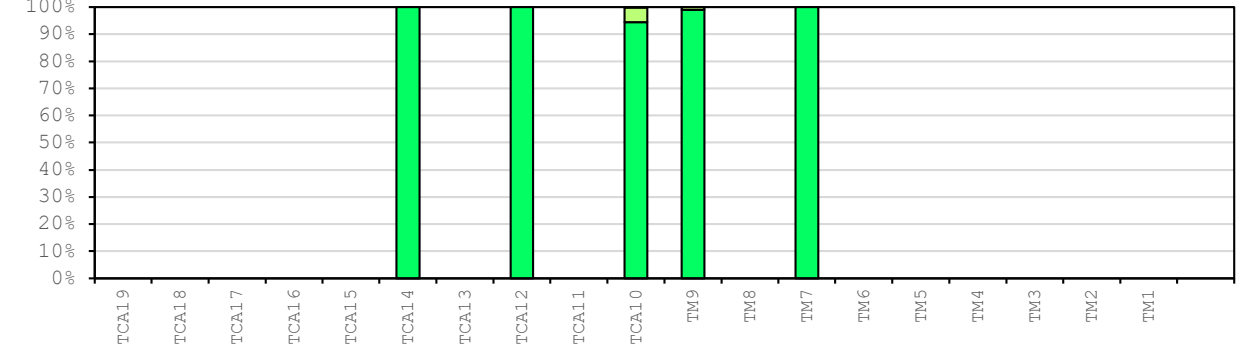
INCIDENZA TIPOLOGIE EDILIZIE



DANNO MEDIO TIPOLOGIE EDILIZIE



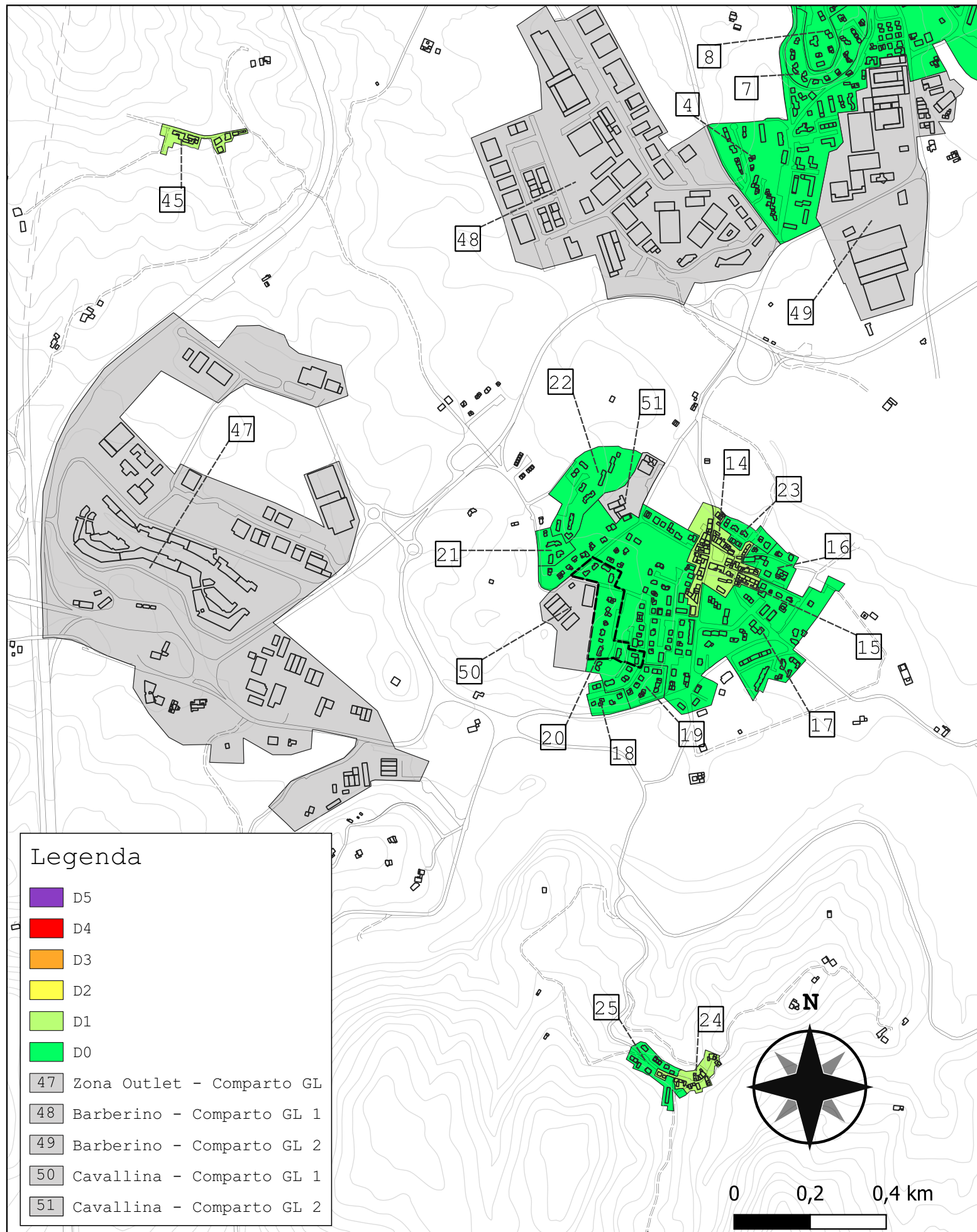
DISTRIBUZIONE DANNO SULLA TIPOLOGIA EDILIZIA



Legenda


- D5
- D4
- D3
- D2
- D1
- D0

- 47 Zona Outlet - Comparto GL
- 48 Barberino - Comparto GL 1
- 49 Barberino - Comparto GL 2
- 50 Cavallina - Comparto GL 1
- 51 Cavallina - Comparto GL 2

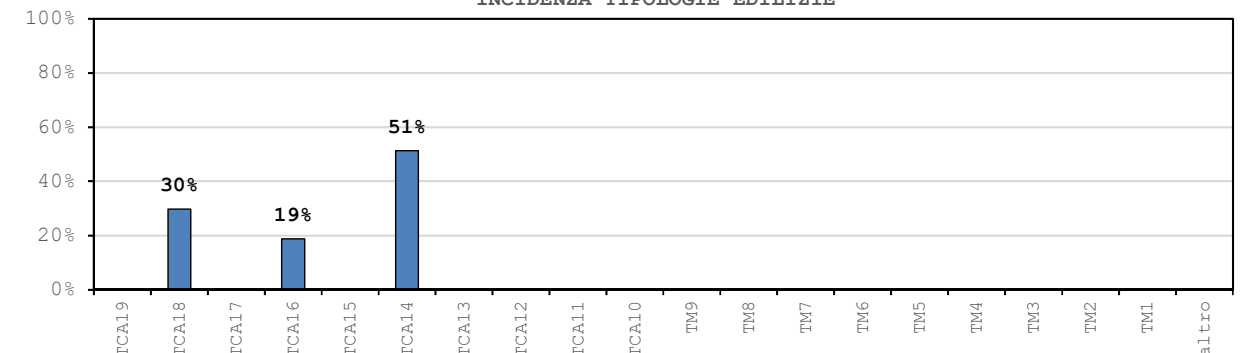


Comparto 20		Cavallina 3		I _{EMS-98} = 6 PGA = 0.060g				
Incidenza vol. comparto a livello comunale 0.5%								
Tipologie	Vol. [m ³]	D _{medio}	D0	D1	D2	D3	D4	D5
TM1	-	-	-	-	-	-	-	-
TM2	-	-	-	-	-	-	-	-
TM3	-	-	-	-	-	-	-	-
TM4	-	-	-	-	-	-	-	-
TM5	-	-	-	-	-	-	-	-
TM6	-	-	-	-	-	-	-	-
TM7	-	-	-	-	-	-	-	-
TM8	-	-	-	-	-	-	-	-
TM9	-	-	-	-	-	-	-	-
TCA10	-	-	-	-	-	-	-	-
TCA11	-	-	-	-	-	-	-	-
TCA12	-	-	-	-	-	-	-	-
TCA13	-	-	-	-	-	-	-	-
TCA14	7 948	0.000	100%	0%	0%	0%	0%	0%
TCA15	-	-	-	-	-	-	-	-
TCA16	2 918	0.000	100%	0%	0%	0%	0%	0%
TCA17	-	-	-	-	-	-	-	-
TCA18	4 617	0.000	100%	0%	0%	0%	0%	0%
TCA19	-	-	-	-	-	-	-	-
altro	-	-	-	-	-	-	-	-
tot.	15 482	0.000	100%	0%	0%	0%	0%	0%

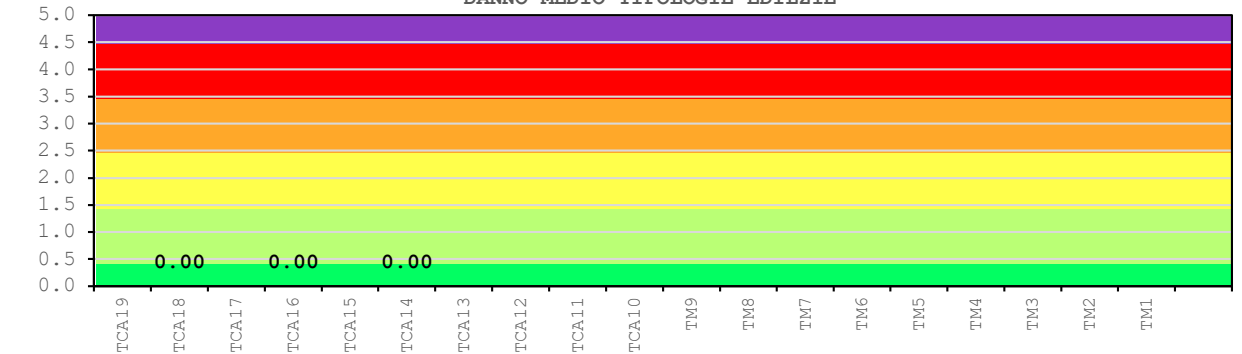
DISTRIBUZIONE DANNO SUL COMPARTO



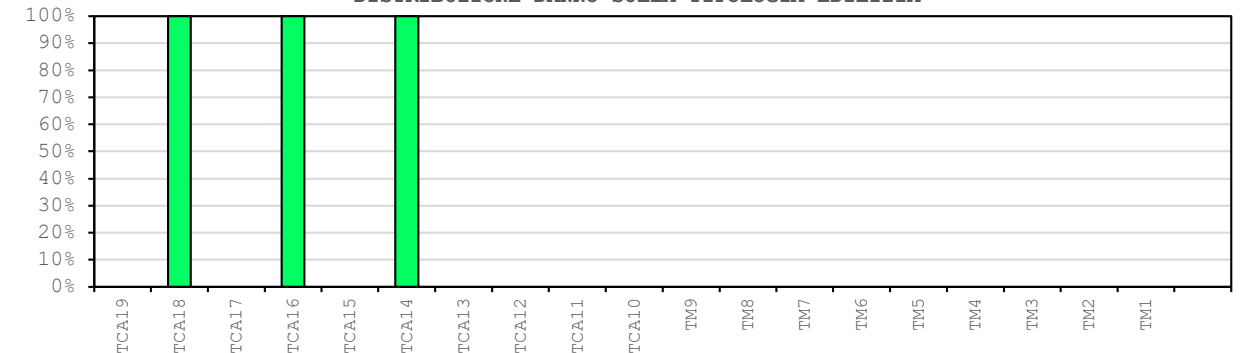
INCIDENZA TIPOLOGIE EDILIZIE



DANNO MEDIO TIPOLOGIE EDILIZIE



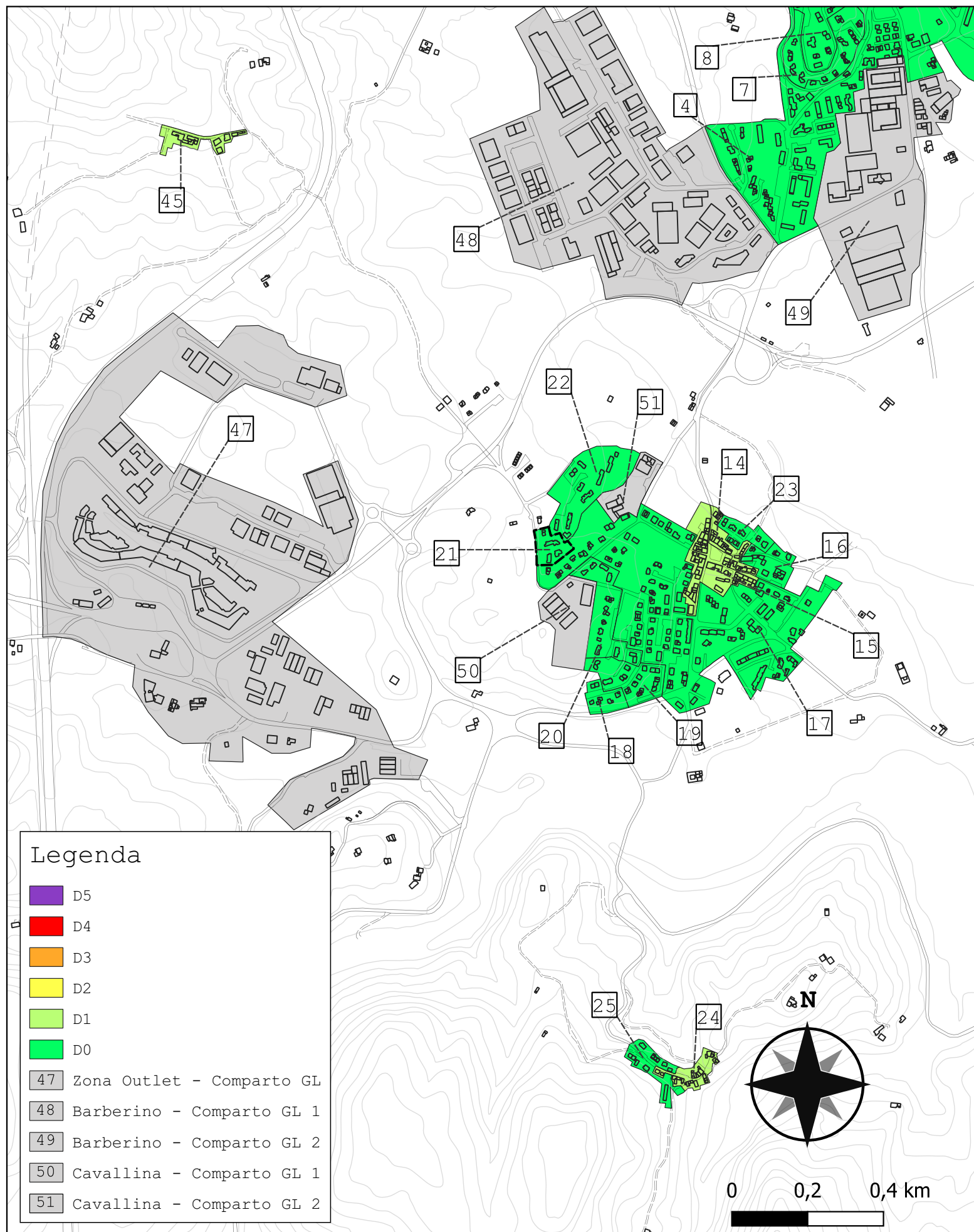
DISTRIBUZIONE DANNO SULLA TIPOLOGIA EDILIZIA



Legenda

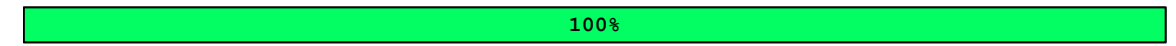
- D5
- D4
- D3
- D2
- D1
- D0
- 47 Zona Outlet - Comparto GL
- 48 Barberino - Comparto GL 1
- 49 Barberino - Comparto GL 2
- 50 Cavallina - Comparto GL 1
- 51 Cavallina - Comparto GL 2



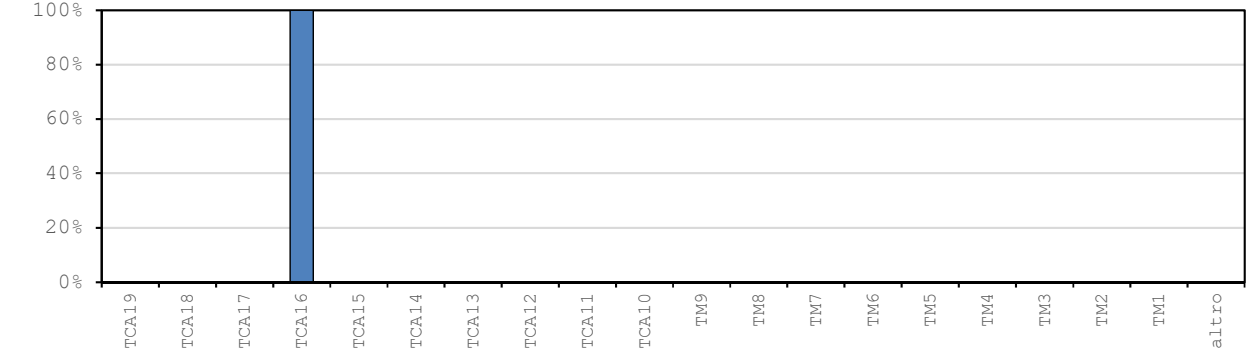


Comparto 21		Cavallina 4A		$I_{EMS-98} = 6$ $PGA = 0.060g$				
Incidenza vol. comparto a livello comunale 0.2%								
Tipologie	Vol. [m ³]	D _{medio}	D0	D1	D2	D3	D4	D5
TM1	-	-	-	-	-	-	-	-
TM2	-	-	-	-	-	-	-	-
TM3	-	-	-	-	-	-	-	-
TM4	-	-	-	-	-	-	-	-
TM5	-	-	-	-	-	-	-	-
TM6	-	-	-	-	-	-	-	-
TM7	-	-	-	-	-	-	-	-
TM8	-	-	-	-	-	-	-	-
TM9	-	-	-	-	-	-	-	-
TCA10	-	-	-	-	-	-	-	-
TCA11	-	-	-	-	-	-	-	-
TCA12	-	-	-	-	-	-	-	-
TCA13	-	-	-	-	-	-	-	-
TCA14	-	-	-	-	-	-	-	-
TCA15	-	-	-	-	-	-	-	-
TCA16	7 541	0.000	100%	0%	0%	0%	0%	0%
TCA17	-	-	-	-	-	-	-	-
TCA18	-	-	-	-	-	-	-	-
TCA19	-	-	-	-	-	-	-	-
altro	-	-	-	-	-	-	-	-
tot.	7 541	0.000	100%	0%	0%	0%	0%	0%

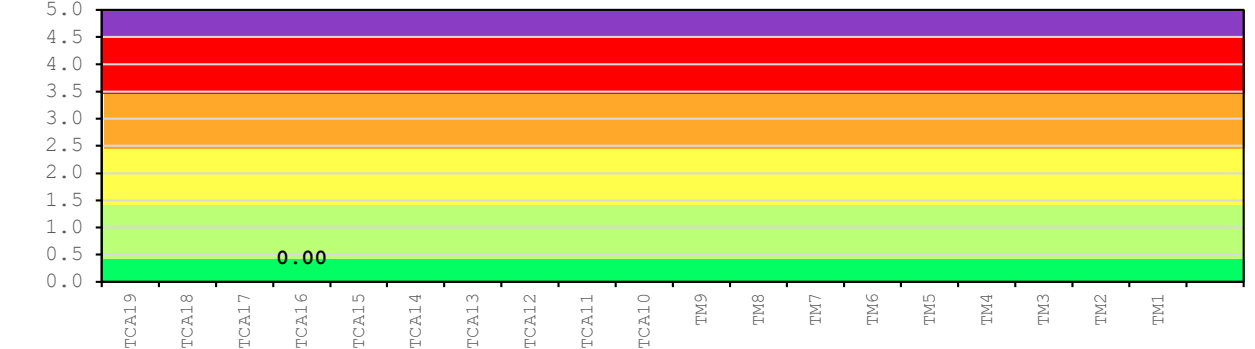
DISTRIBUZIONE DANNO SUL COMPARTO



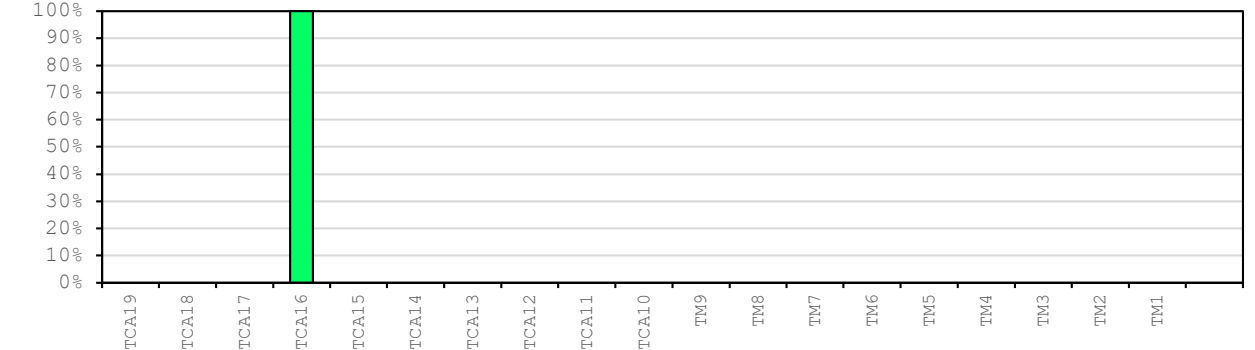
INCIDENZA TIPOLOGIE EDILIZIE



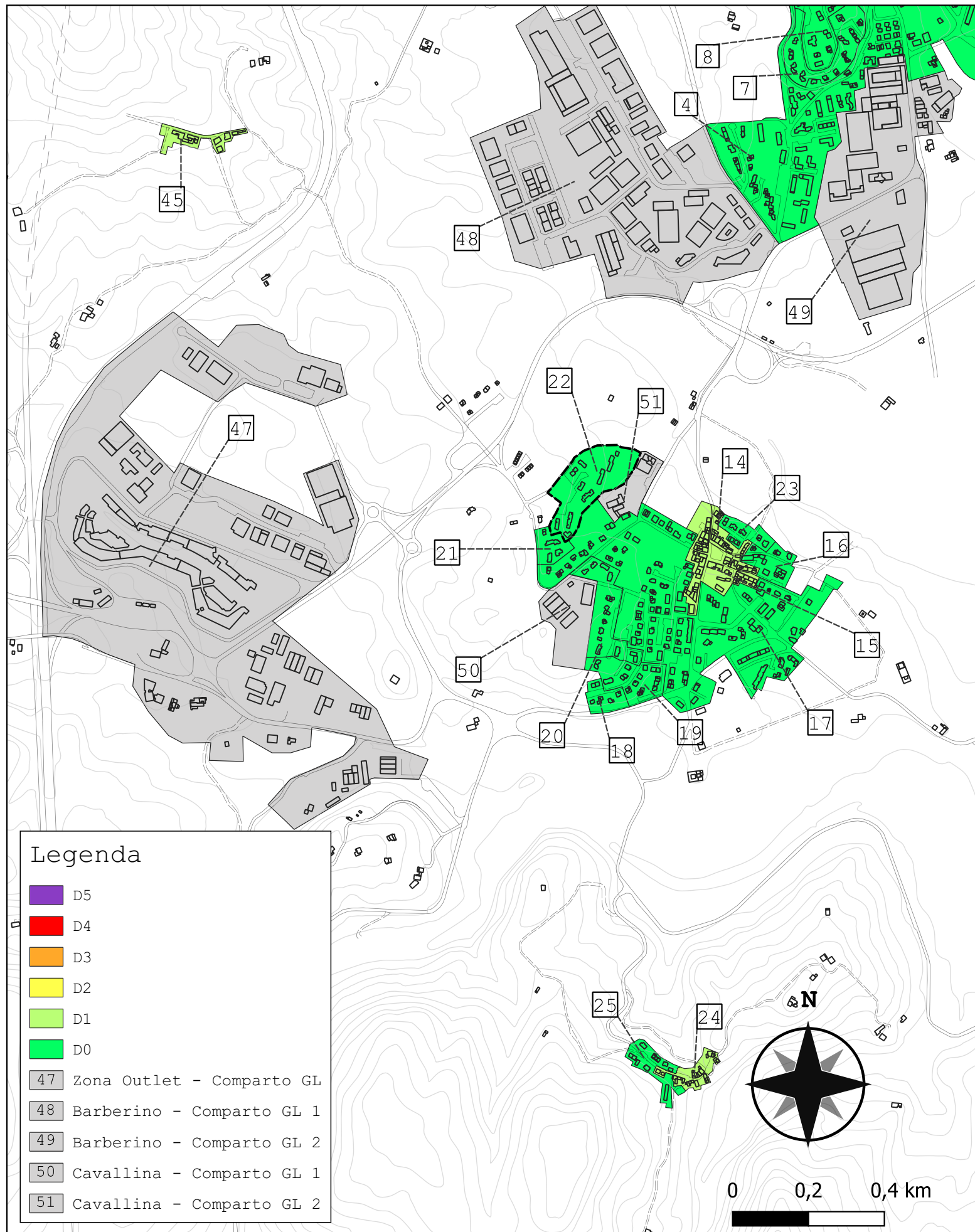
DANNO MEDIO TIPOLOGIE EDILIZIE



DISTRIBUZIONE DANNO SULLA TIPOLOGIA EDILIZIA

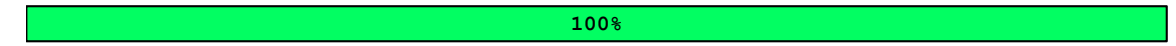


- Legenda**
- D5
 - D4
 - D3
 - D2
 - D1
 - D0
- 47 Zona Outlet - Comparto GL
 - 48 Barberino - Comparto GL 1
 - 49 Barberino - Comparto GL 2
 - 50 Cavallina - Comparto GL 1
 - 51 Cavallina - Comparto GL 2

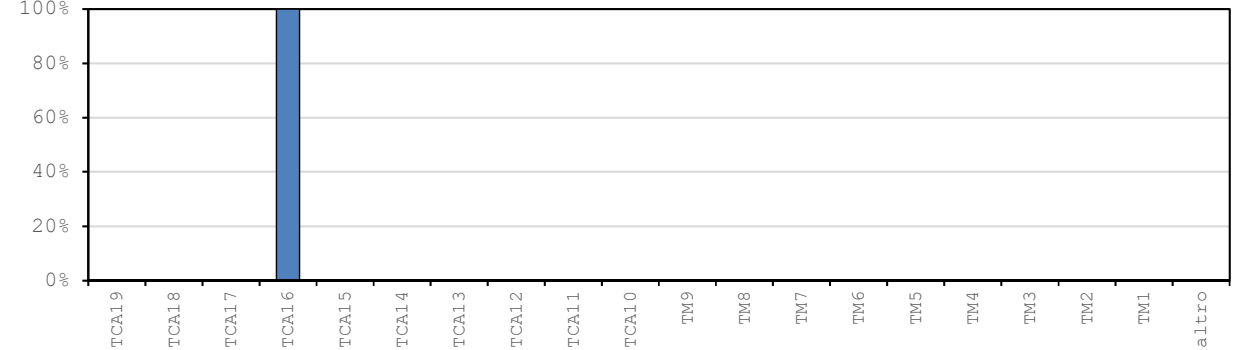


Comparto 22		Cavallina 4B		$I_{EMS-98} = 6$ $PGA = 0.060g$				
Incidenza vol. comparto a livello comunale 0.7%								
Tipologie	Vol. [m ³]	D _{medio}	D0	D1	D2	D3	D4	D5
TM1	-	-	-	-	-	-	-	-
TM2	-	-	-	-	-	-	-	-
TM3	-	-	-	-	-	-	-	-
TM4	-	-	-	-	-	-	-	-
TM5	-	-	-	-	-	-	-	-
TM6	-	-	-	-	-	-	-	-
TM7	-	-	-	-	-	-	-	-
TM8	-	-	-	-	-	-	-	-
TM9	-	-	-	-	-	-	-	-
TCA10	-	-	-	-	-	-	-	-
TCA11	-	-	-	-	-	-	-	-
TCA12	-	-	-	-	-	-	-	-
TCA13	-	-	-	-	-	-	-	-
TCA14	-	-	-	-	-	-	-	-
TCA15	-	-	-	-	-	-	-	-
TCA16	21 161	0.000	100%	0%	0%	0%	0%	0%
TCA17	-	-	-	-	-	-	-	-
TCA18	-	-	-	-	-	-	-	-
TCA19	-	-	-	-	-	-	-	-
altro	-	-	-	-	-	-	-	-
tot.	21 161	0.000	100%	0%	0%	0%	0%	0%

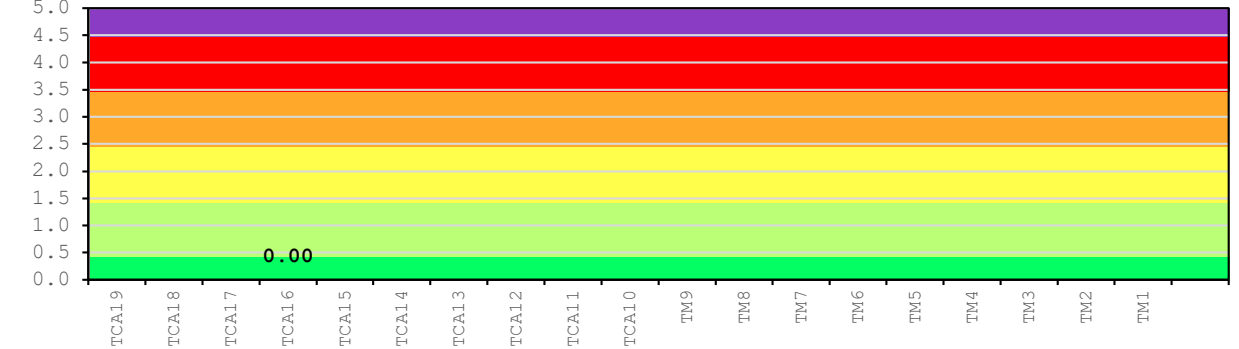
DISTRIBUZIONE DANNO SUL COMPARTO



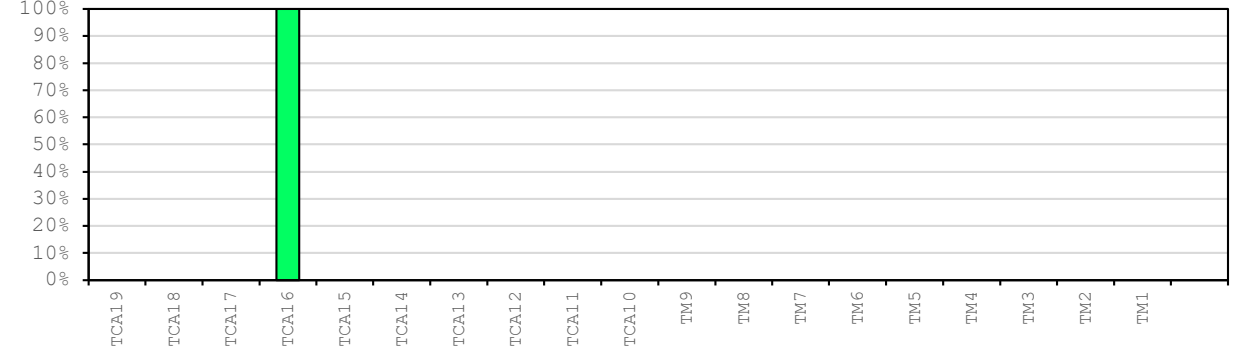
INCIDENZA TIPOLOGIE EDILIZIE



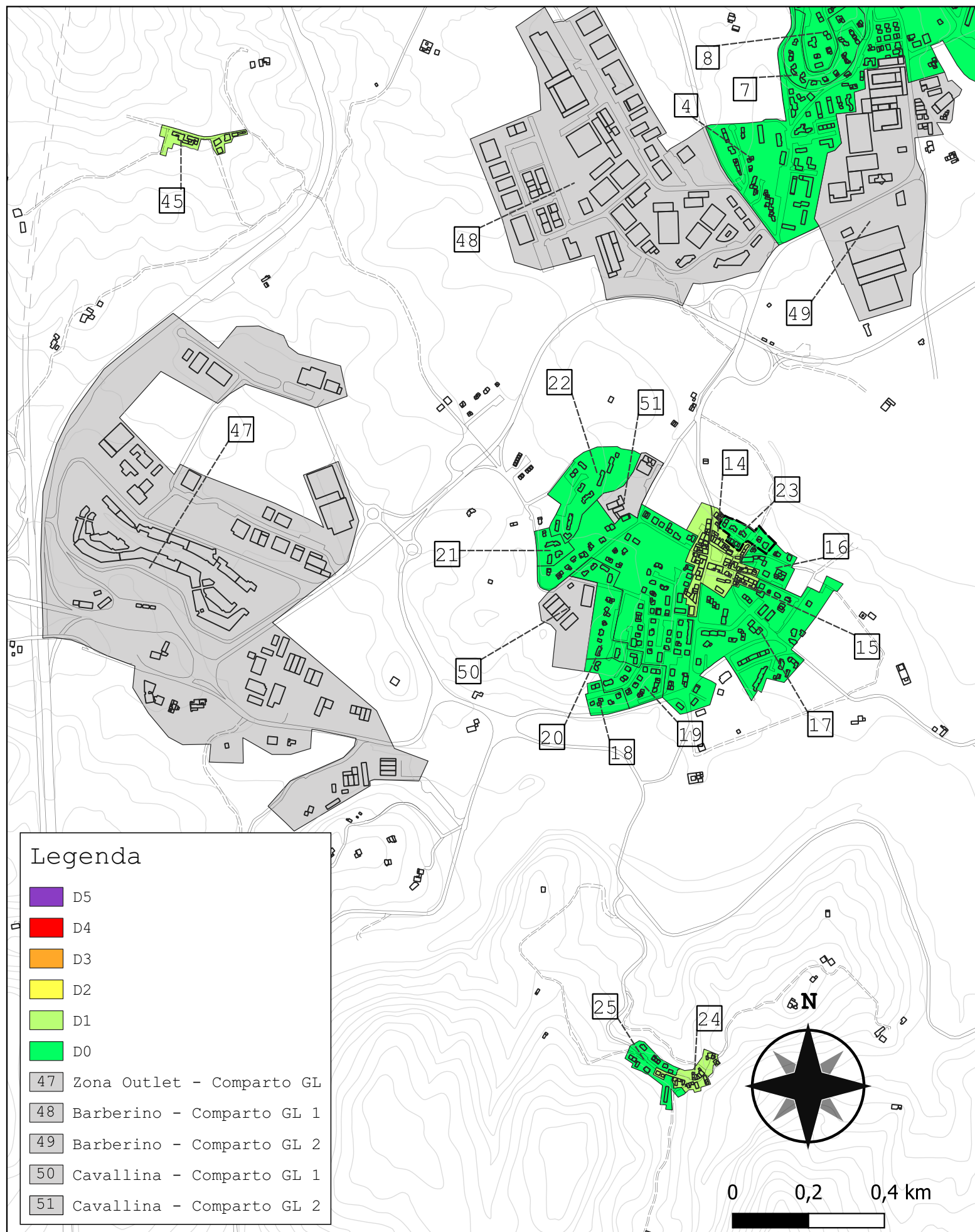
DANNO MEDIO TIPOLOGIE EDILIZIE



DISTRIBUZIONE DANNO SULLA TIPOLOGIA EDILIZIA

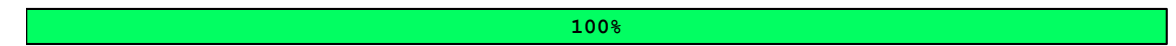


- Legenda**
- D5
 - D4
 - D3
 - D2
 - D1
 - D0
 - 47 Zona Outlet - Comparto GL
 - 48 Barberino - Comparto GL 1
 - 49 Barberino - Comparto GL 2
 - 50 Cavallina - Comparto GL 1
 - 51 Cavallina - Comparto GL 2

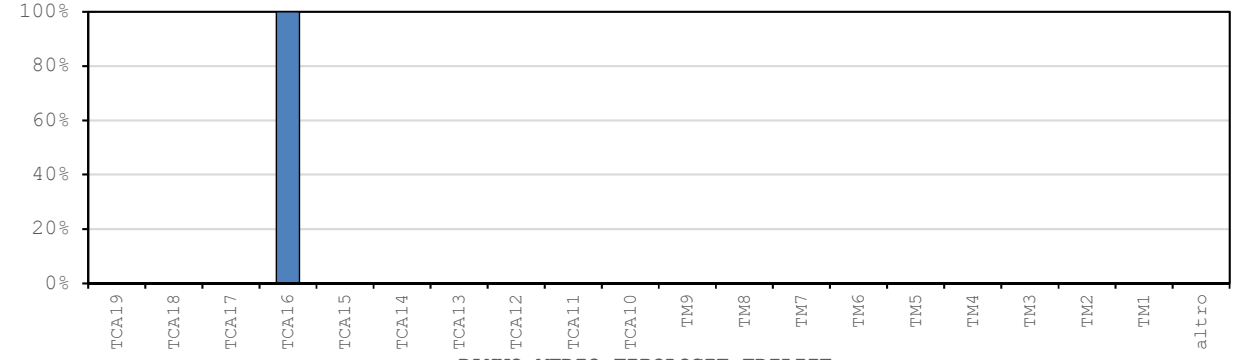


Comparto 23		Cavallina 5		$I_{EMS-98} = 6$ $PGA = 0.060g$					
Incidenza vol. comparto a livello comunale 0.3%									
Tipologie	Vol. [m ³]	D _{medio}	D0	D1	D2	D3	D4	D5	
TM1	-	-	-	-	-	-	-	-	
TM2	-	-	-	-	-	-	-	-	
TM3	-	-	-	-	-	-	-	-	
TM4	-	-	-	-	-	-	-	-	
TM5	-	-	-	-	-	-	-	-	
TM6	-	-	-	-	-	-	-	-	
TM7	-	-	-	-	-	-	-	-	
TM8	-	-	-	-	-	-	-	-	
TM9	-	-	-	-	-	-	-	-	
TCA10	-	-	-	-	-	-	-	-	
TCA11	-	-	-	-	-	-	-	-	
TCA12	-	-	-	-	-	-	-	-	
TCA13	-	-	-	-	-	-	-	-	
TCA14	-	-	-	-	-	-	-	-	
TCA15	-	-	-	-	-	-	-	-	
TCA16	8 012	0.000	100%	0%	0%	0%	0%	0%	
TCA17	-	-	-	-	-	-	-	-	
TCA18	-	-	-	-	-	-	-	-	
TCA19	-	-	-	-	-	-	-	-	
altro	-	-	-	-	-	-	-	-	
tot.	8 012	0.000	100%	0%	0%	0%	0%	0%	

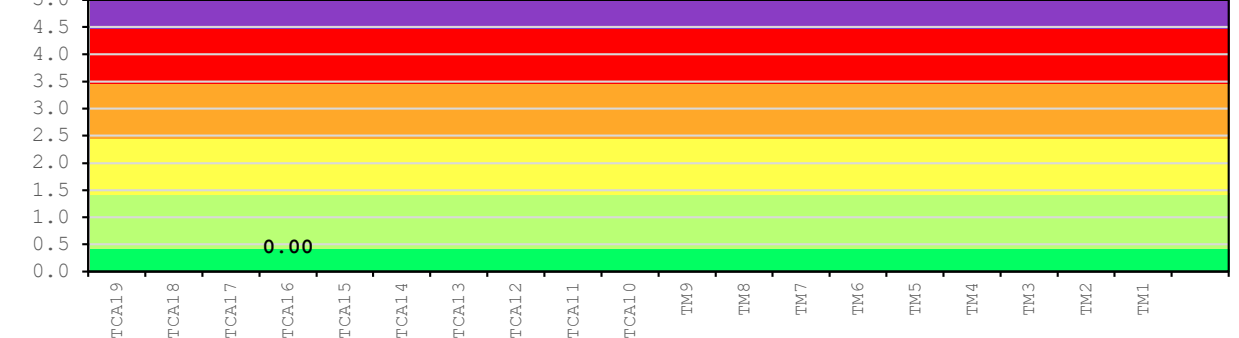
DISTRIBUZIONE DANNO SUL COMPARTO



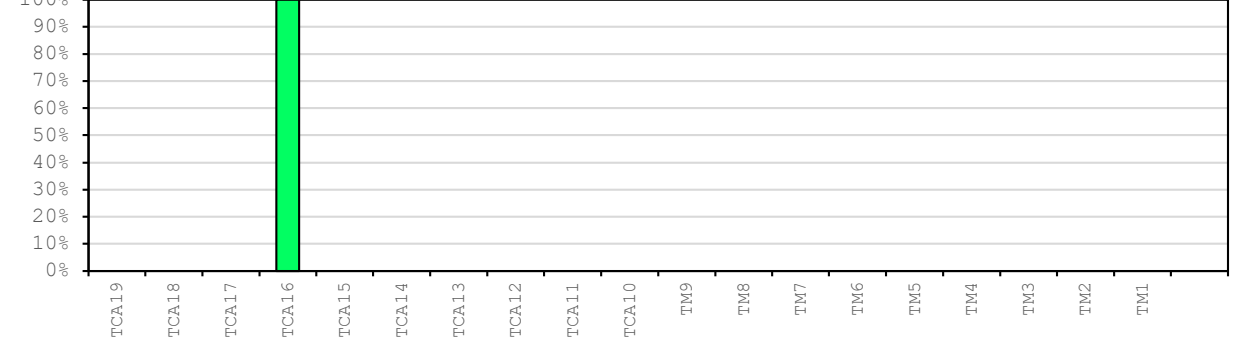
INCIDENZA TIPOLOGIE EDILIZIE



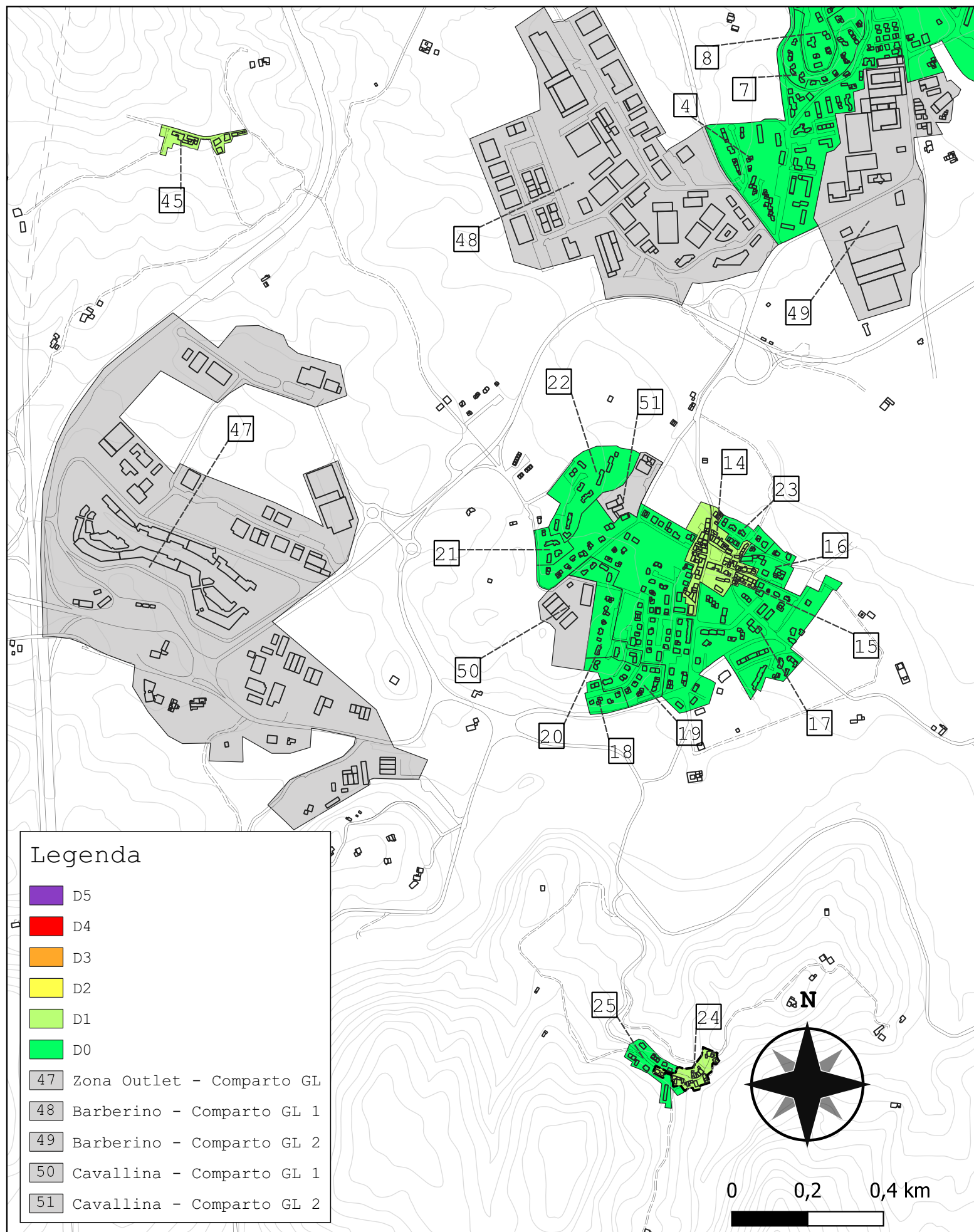
DANNO MEDIO TIPOLOGIE EDILIZIE



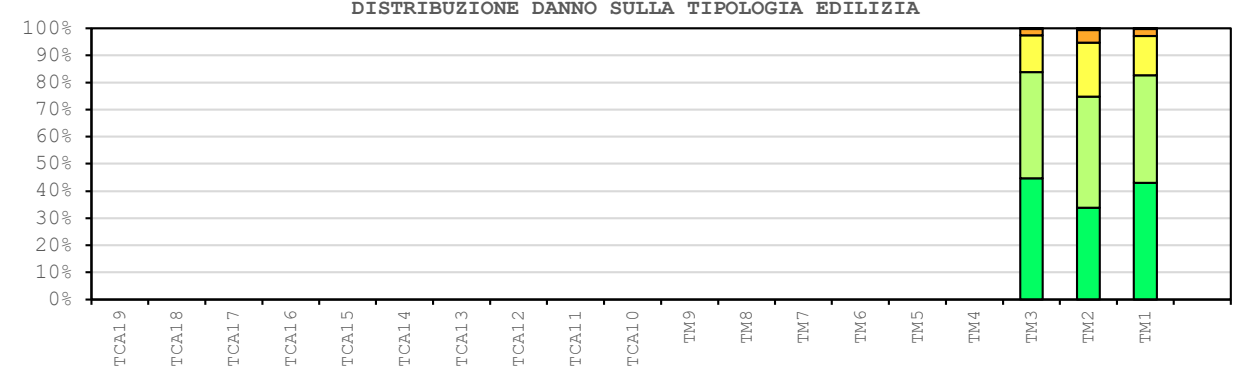
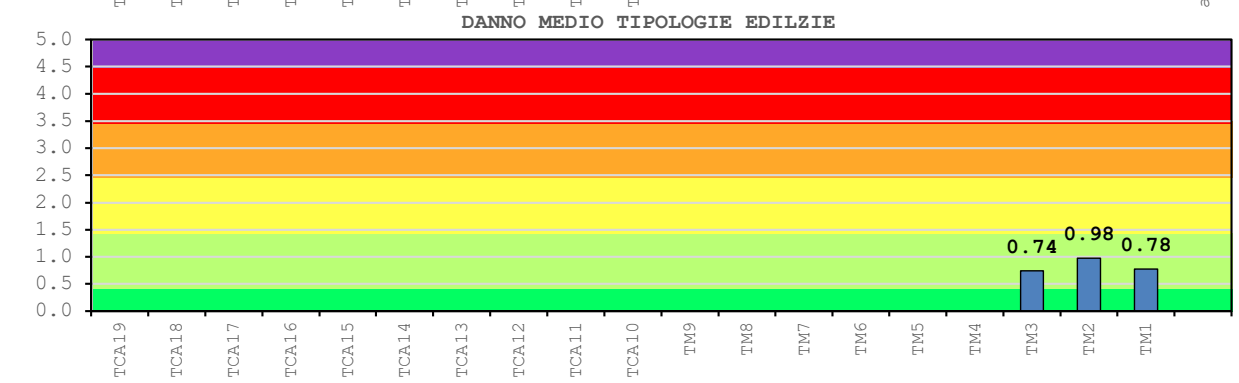
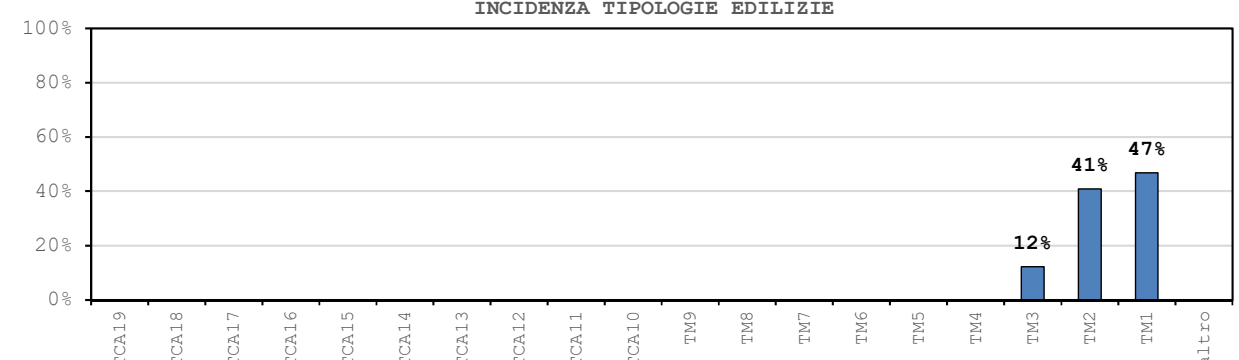
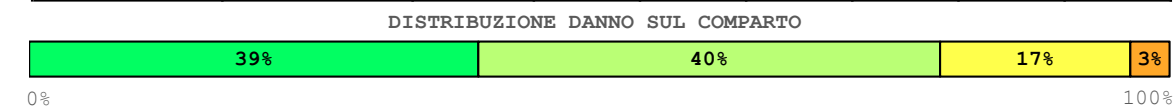
DISTRIBUZIONE DANNO SULLA TIPOLOGIA EDILIZIA

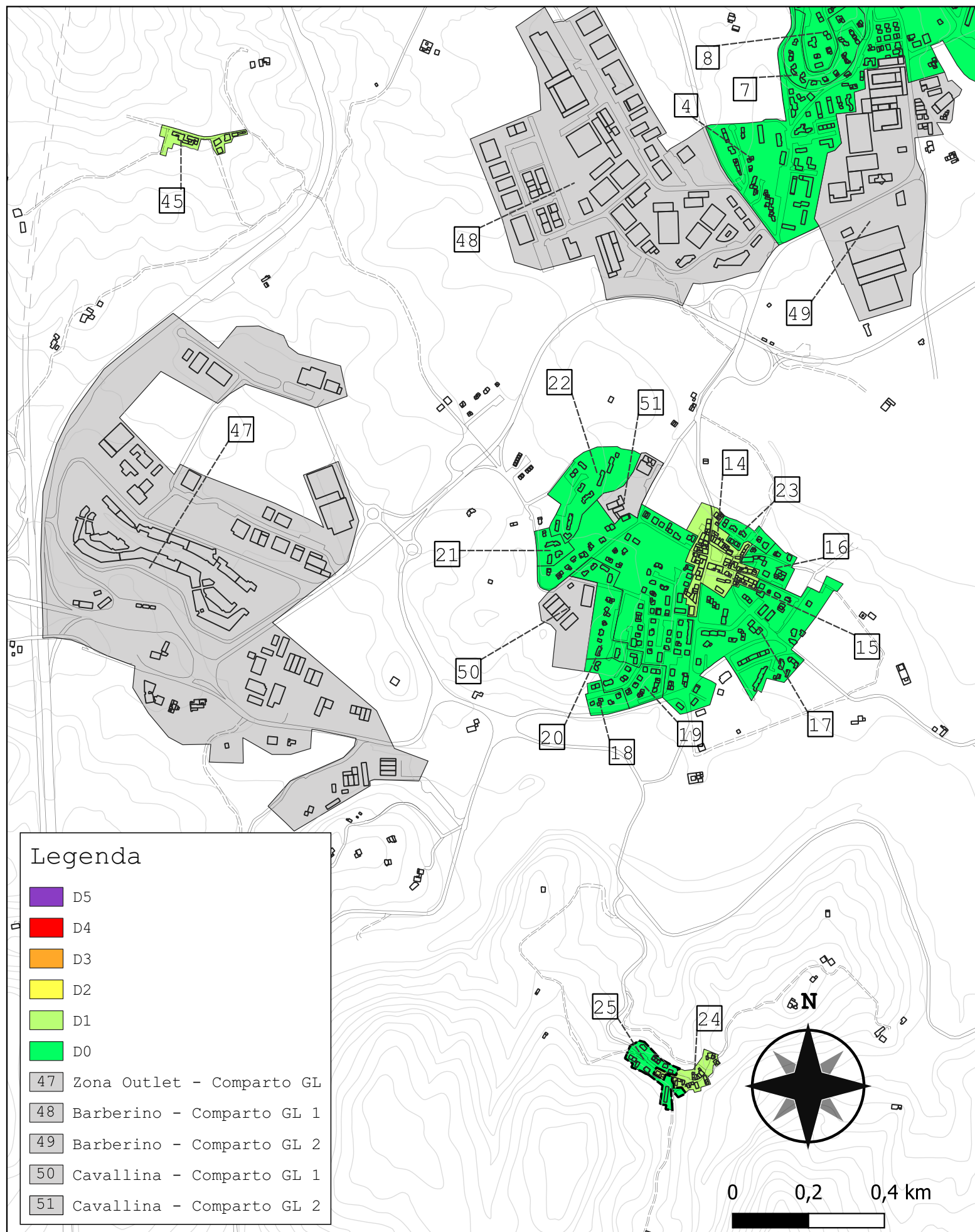


- Legenda**
- D5
 - D4
 - D3
 - D2
 - D1
 - D0
 - 47 Zona Outlet - Comparto GL
 - 48 Barberino - Comparto GL 1
 - 49 Barberino - Comparto GL 2
 - 50 Cavallina - Comparto GL 1
 - 51 Cavallina - Comparto GL 2




Comparto 24		Latera 1							$I_{EMS-98} = 6$ $PGA = 0.060g$	
		Incidenza vol. comparto a livello comunale 0.4%								
Tipologie	Vol. [m ³]	D _{medio}	D0	D1	D2	D3	D4	D5		
TM1	5 104	0.775	43%	40%	15%	3%	0%	0%		
TM2	4 460	0.975	34%	41%	20%	5%	1%	0%		
TM3	1 337	0.744	45%	39%	14%	2%	0%	0%		
TM4	-	-	-	-	-	-	-	-		
TM5	-	-	-	-	-	-	-	-		
TM6	-	-	-	-	-	-	-	-		
TM7	-	-	-	-	-	-	-	-		
TM8	-	-	-	-	-	-	-	-		
TM9	-	-	-	-	-	-	-	-		
TCA10	-	-	-	-	-	-	-	-		
TCA11	-	-	-	-	-	-	-	-		
TCA12	-	-	-	-	-	-	-	-		
TCA13	-	-	-	-	-	-	-	-		
TCA14	-	-	-	-	-	-	-	-		
TCA15	-	-	-	-	-	-	-	-		
TCA16	-	-	-	-	-	-	-	-		
TCA17	-	-	-	-	-	-	-	-		
TCA18	-	-	-	-	-	-	-	-		
TCA19	-	-	-	-	-	-	-	-		
altro	-	-	-	-	-	-	-	-		
tot.	10 901	0.853	39%	40%	17%	3%	0%	0%		



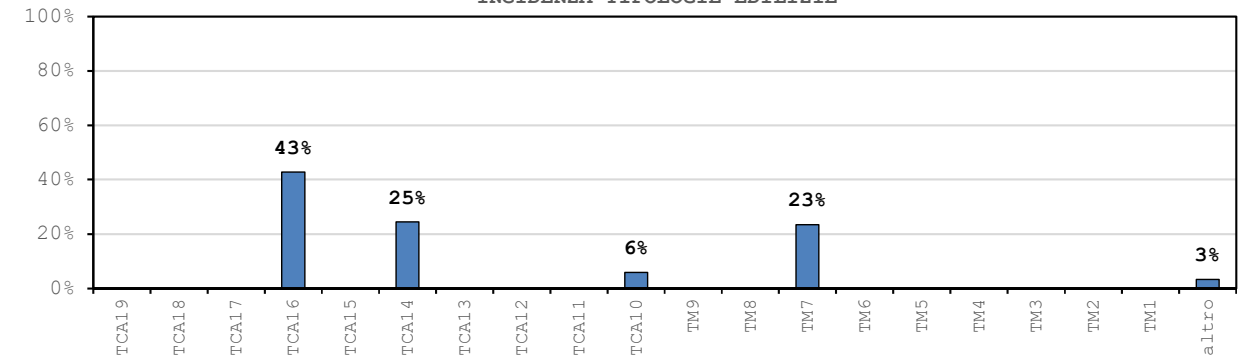


Comparto 25		Latera 2							$I_{EMS-98} = 6$ $PGA = 0.060g$	
		Incidenza vol. comparto a livello comunale 0.3%								
Tipologie	Vol. [m ³]	D _{medio}	D0	D1	D2	D3	D4	D5		
TM1	-	-	-	-	-	-	-	-	-	-
TM2	-	-	-	-	-	-	-	-	-	-
TM3	-	-	-	-	-	-	-	-	-	-
TM4	-	-	-	-	-	-	-	-	-	-
TM5	-	-	-	-	-	-	-	-	-	-
TM6	-	-	-	-	-	-	-	-	-	-
TM7	2 115	0.013	99%	1%	0%	0%	0%	0%	0%	0%
TM8	-	-	-	-	-	-	-	-	-	-
TM9	-	-	-	-	-	-	-	-	-	-
TCA10	530	0.042	96%	4%	0%	0%	0%	0%	0%	0%
TCA11	-	-	-	-	-	-	-	-	-	-
TCA12	-	-	-	-	-	-	-	-	-	-
TCA13	-	-	-	-	-	-	-	-	-	-
TCA14	2 217	0.000	100%	0%	0%	0%	0%	0%	0%	0%
TCA15	-	-	-	-	-	-	-	-	-	-
TCA16	3 864	0.000	100%	0%	0%	0%	0%	0%	0%	0%
TCA17	-	-	-	-	-	-	-	-	-	-
TCA18	-	-	-	-	-	-	-	-	-	-
TCA19	-	-	-	-	-	-	-	-	-	-
altro	307	-	-	-	-	-	-	-	-	-
tot.	9 033	0.006	99%	1%	0%	0%	0%	0%	0%	0%

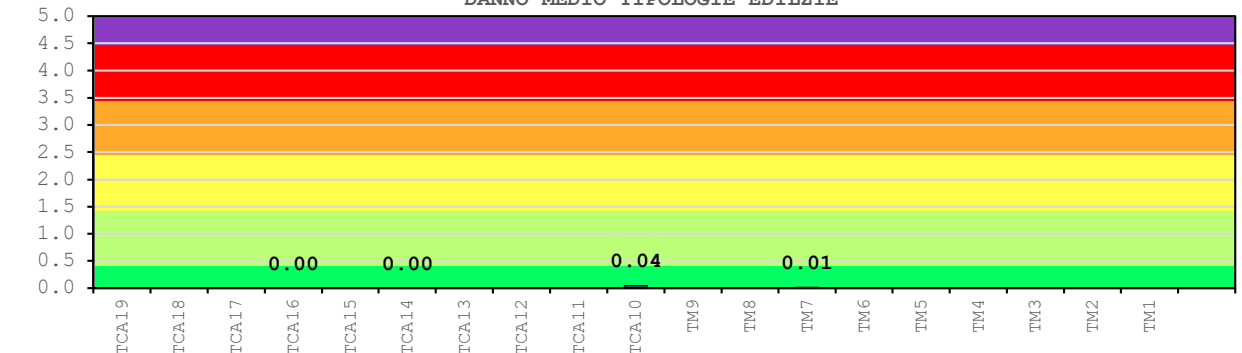
DISTRIBUZIONE DANNO SUL COMPARTO



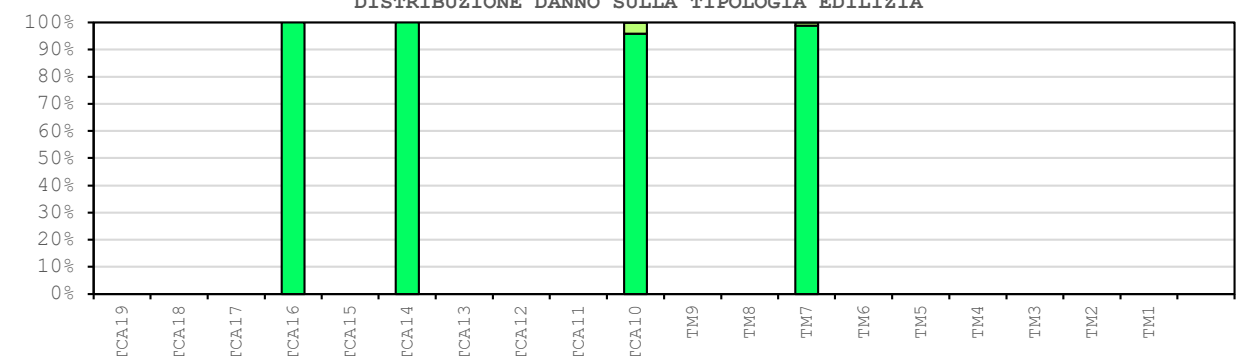
INCIDENZA TIPOLOGIE EDILIZIE



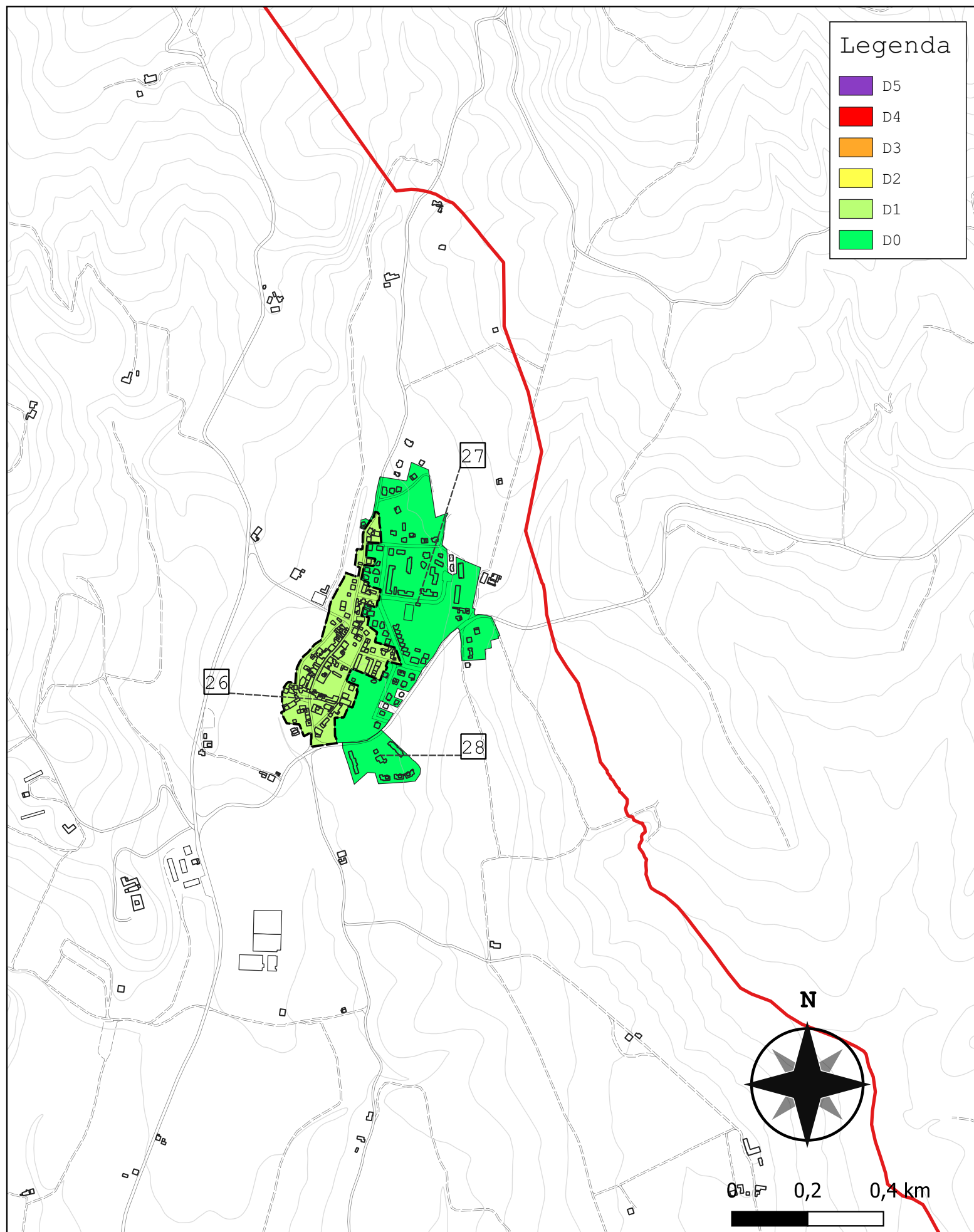
DANNO MEDIO TIPOLOGIE EDILIZIE



DISTRIBUZIONE DANNO SULLA TIPOLOGIA EDILIZIA




- Legenda**
- D5
 - D4
 - D3
 - D2
 - D1
 - D0
- 47 Zona Outlet - Comparto GL
 - 48 Barberino - Comparto GL 1
 - 49 Barberino - Comparto GL 2
 - 50 Cavallina - Comparto GL 1
 - 51 Cavallina - Comparto GL 2

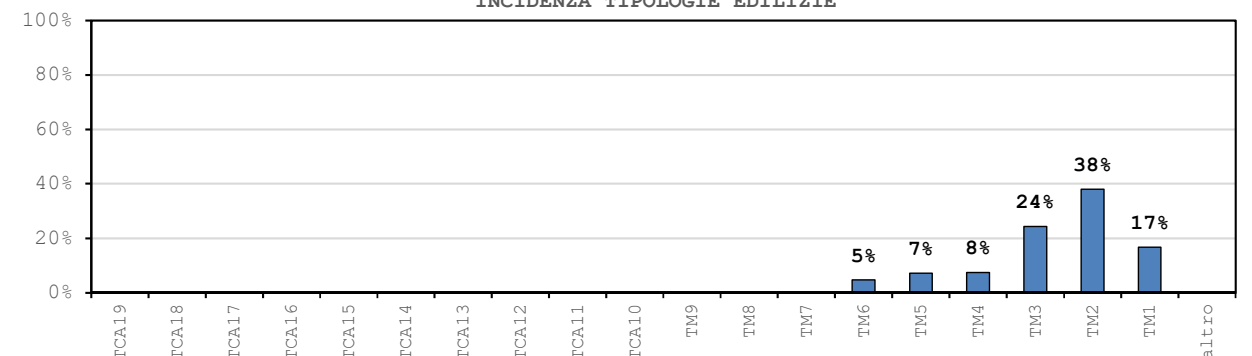


Comparto 26		Galliano 1							$I_{EMS-98} = 6$ $PGA = 0.060g$	
		Incidenza vol. comparto a livello comunale 4.3%								
Tipologie	Vol. [m ³]	D _{medio}	D0	D1	D2	D3	D4	D5		
TM1	22 277	0.951	35%	41%	19%	5%	1%	0%		
TM2	50 547	1.403	19%	38%	29%	11%	2%	0%		
TM3	32 477	0.840	40%	40%	16%	3%	0%	0%		
TM4	10 003	1.166	27%	40%	25%	7%	1%	0%		
TM5	9 573	0.215	80%	18%	2%	0%	0%	0%		
TM6	6 307	0.414	65%	29%	5%	0%	0%	0%		
TM7	-	-	-	-	-	-	-	-		
TM8	-	-	-	-	-	-	-	-		
TM9	-	-	-	-	-	-	-	-		
TCA10	-	-	-	-	-	-	-	-		
TCA11	-	-	-	-	-	-	-	-		
TCA12	-	-	-	-	-	-	-	-		
TCA13	-	-	-	-	-	-	-	-		
TCA14	-	-	-	-	-	-	-	-		
TCA15	-	-	-	-	-	-	-	-		
TCA16	-	-	-	-	-	-	-	-		
TCA17	-	-	-	-	-	-	-	-		
TCA18	-	-	-	-	-	-	-	-		
TCA19	-	-	-	-	-	-	-	-		
altro	-	-	-	-	-	-	-	-		
tot.	133 014	1.022	32%	41%	21%	5%	1%	0%		

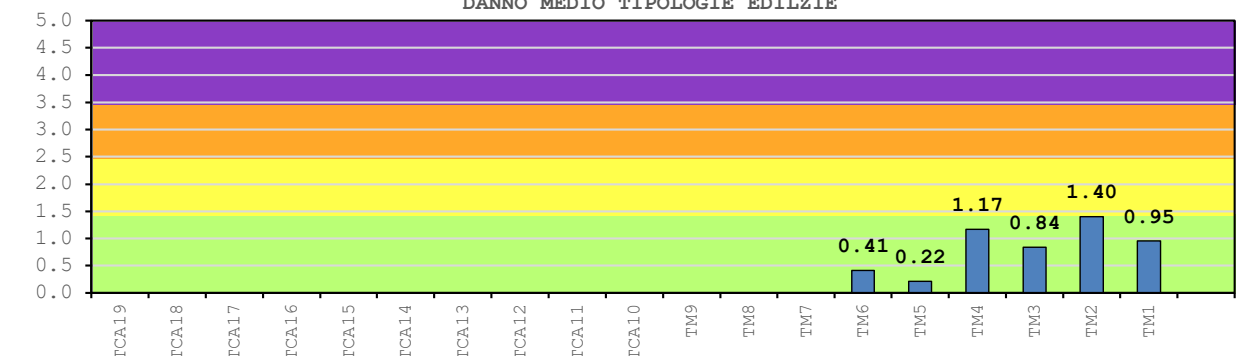
DISTRIBUZIONE DANNO SUL COMPARTO



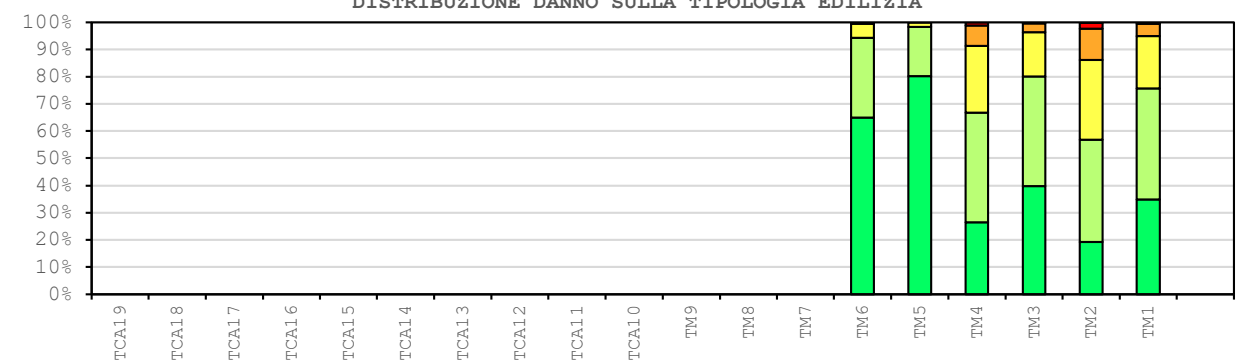
INCIDENZA TIPOLOGIE EDILIZIE

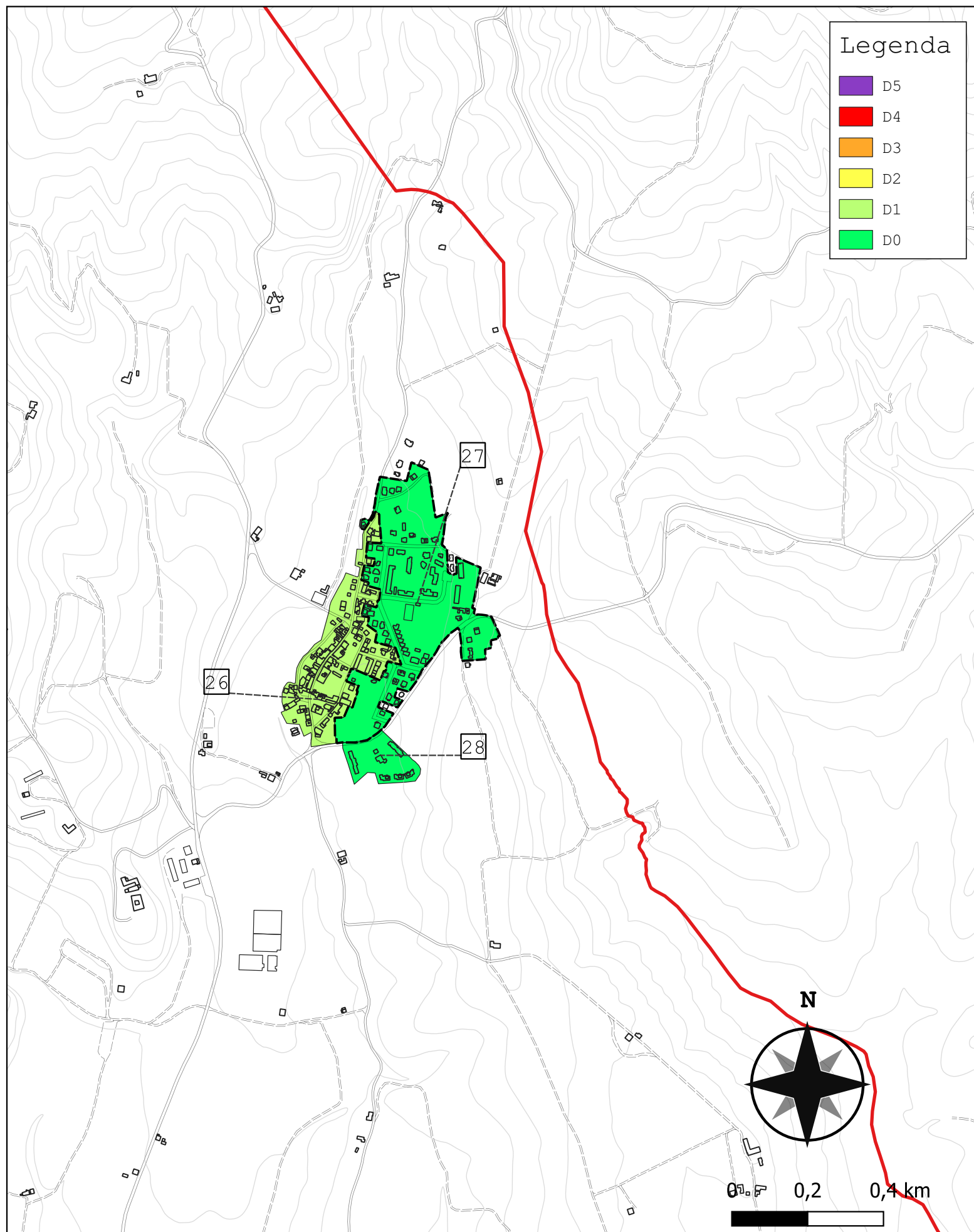


DANNO MEDIO TIPOLOGIE EDILIZIE




DISTRIBUZIONE DANNO SULLA TIPOLOGIA EDILIZIA



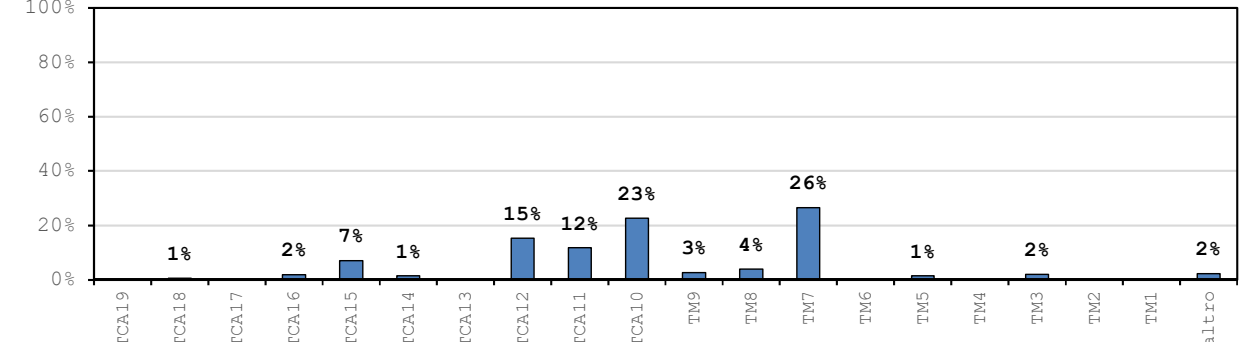


Comparto 27		Galliano 2		I _{EMS-98} = 6 PGA = 0.060g					
Incidenza vol. comparto a livello comunale 3%									
Tipologie	Vol. [m ³]	D _{medio}	D0	D1	D2	D3	D4	D5	
TM1	-	-	-	-	-	-	-	-	
TM2	-	-	-	-	-	-	-	-	
TM3	1 861	0.748	44%	39%	14%	2%	0%	0%	
TM4	-	-	-	-	-	-	-	-	
TM5	1 372	0.144	86%	13%	1%	0%	0%	0%	
TM6	-	-	-	-	-	-	-	-	
TM7	24 445	0.001	100%	0%	0%	0%	0%	0%	
TM8	3 672	0.117	89%	11%	1%	0%	0%	0%	
TM9	2 460	0.000	100%	0%	0%	0%	0%	0%	
TCA10	20 905	0.038	96%	4%	0%	0%	0%	0%	
TCA11	10 844	0.075	93%	7%	0%	0%	0%	0%	
TCA12	14 205	0.000	100%	0%	0%	0%	0%	0%	
TCA13	-	-	-	-	-	-	-	-	
TCA14	1 301	0.000	100%	0%	0%	0%	0%	0%	
TCA15	6 484	0.000	100%	0%	0%	0%	0%	0%	
TCA16	1 806	0.000	100%	0%	0%	0%	0%	0%	
TCA17	-	-	-	-	-	-	-	-	
TCA18	524	0.000	100%	0%	0%	0%	0%	0%	
TCA19	-	-	-	-	-	-	-	-	
altro	2 159	-	-	-	-	-	-	-	
tot.	92 286	0.042	96%	4%	0%	0%	0%	0%	

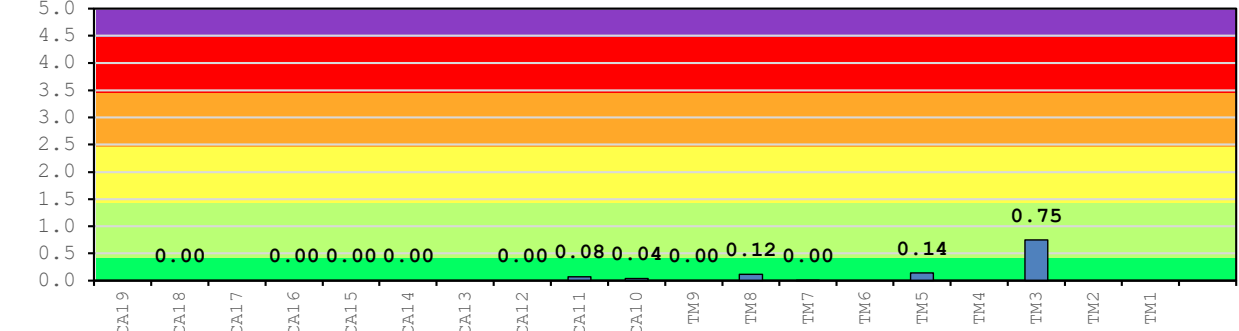
DISTRIBUZIONE DANNO SUL COMPARTO



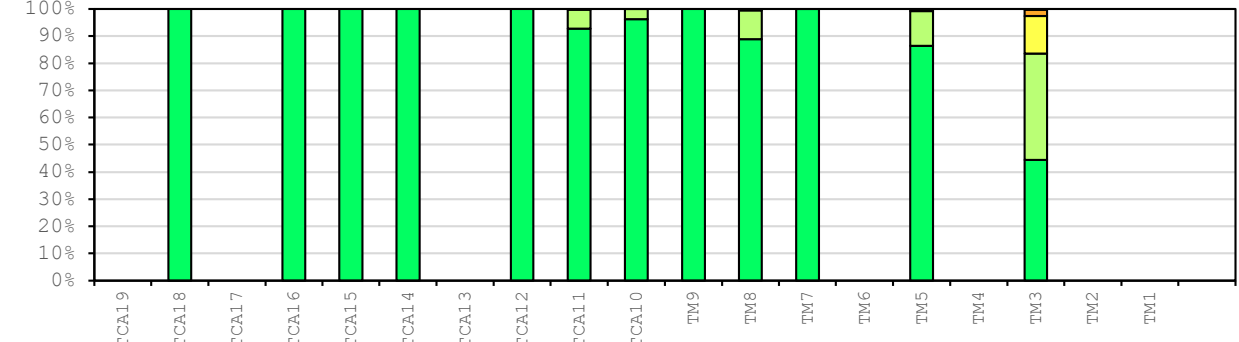
INCIDENZA TIPOLOGIE EDILIZIE

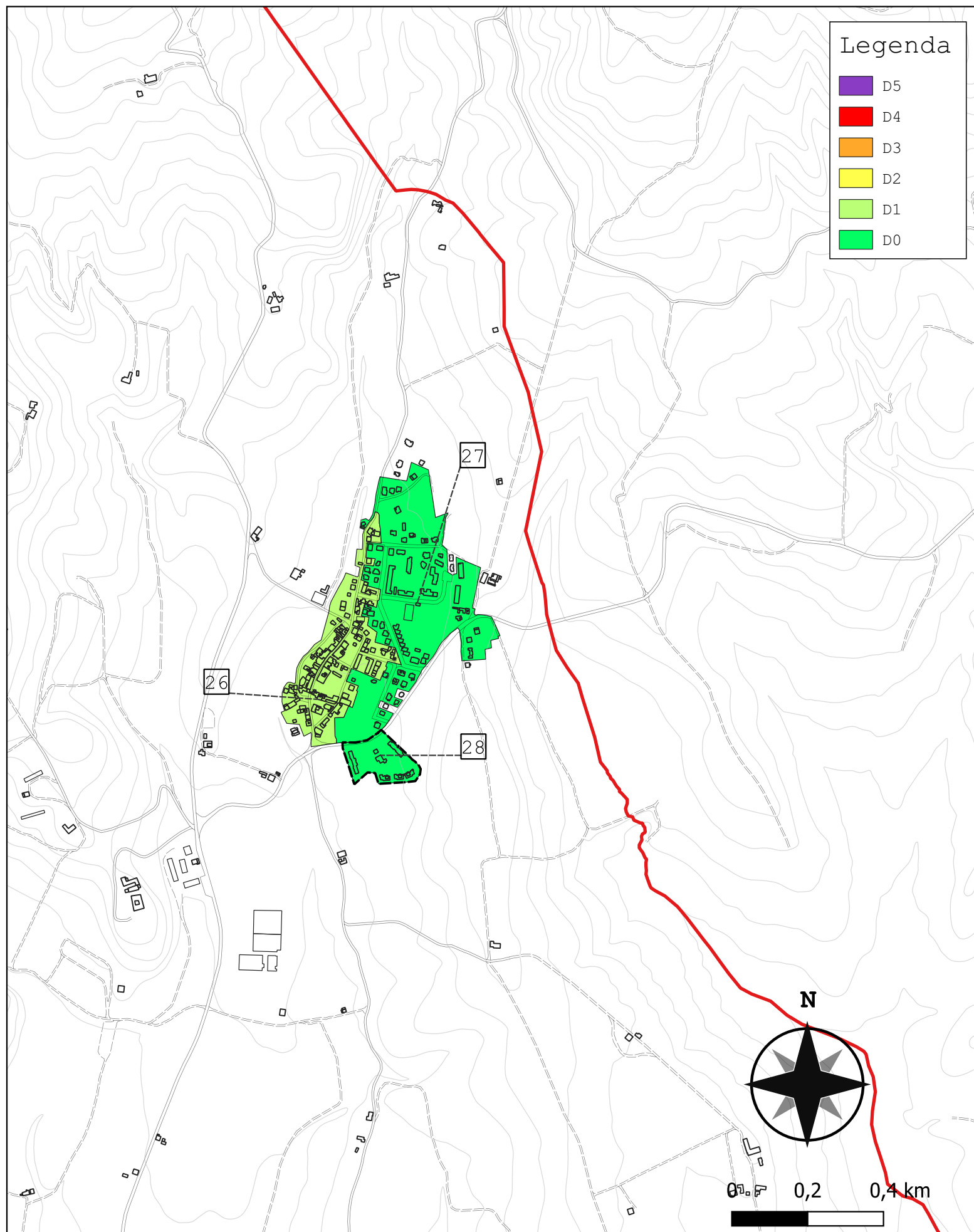


DANNO MEDIO TIPOLOGIE EDILIZIE



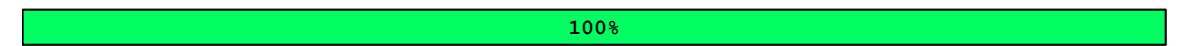
DISTRIBUZIONE DANNO SULLA TIPOLOGIA EDILIZIA



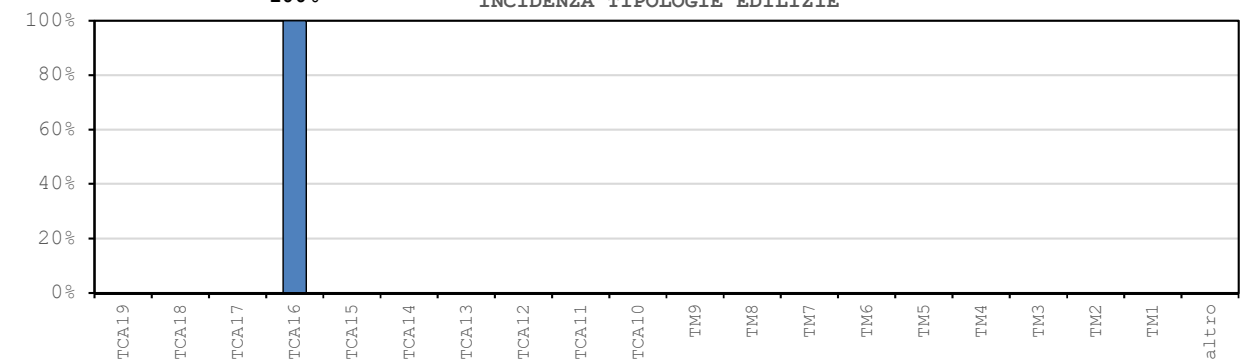


Comparto 28		Galliano 3		$I_{EMS-98} = 6$ $PGA = 0.060g$					
		Incidenza vol. comparto a livello comunale 0.6%							
Tipologie	Vol. [m ³]	D _{medio}	D0	D1	D2	D3	D4	D5	
TM1	-	-	-	-	-	-	-	-	
TM2	-	-	-	-	-	-	-	-	
TM3	-	-	-	-	-	-	-	-	
TM4	-	-	-	-	-	-	-	-	
TM5	-	-	-	-	-	-	-	-	
TM6	-	-	-	-	-	-	-	-	
TM7	-	-	-	-	-	-	-	-	
TM8	-	-	-	-	-	-	-	-	
TM9	-	-	-	-	-	-	-	-	
TCA10	-	-	-	-	-	-	-	-	
TCA11	-	-	-	-	-	-	-	-	
TCA12	-	-	-	-	-	-	-	-	
TCA13	-	-	-	-	-	-	-	-	
TCA14	-	-	-	-	-	-	-	-	
TCA15	-	-	-	-	-	-	-	-	
TCA16	17 712	0.000	100%	0%	0%	0%	0%	0%	
TCA17	-	-	-	-	-	-	-	-	
TCA18	-	-	-	-	-	-	-	-	
TCA19	-	-	-	-	-	-	-	-	
altro	-	-	-	-	-	-	-	-	
tot.	17 712	0.000	100%	0%	0%	0%	0%	0%	

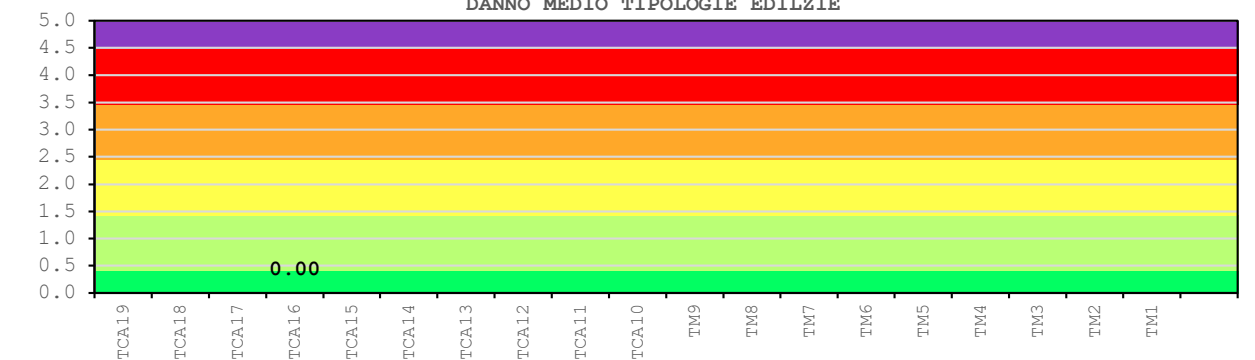
DISTRIBUZIONE DANNO SUL COMPARTO



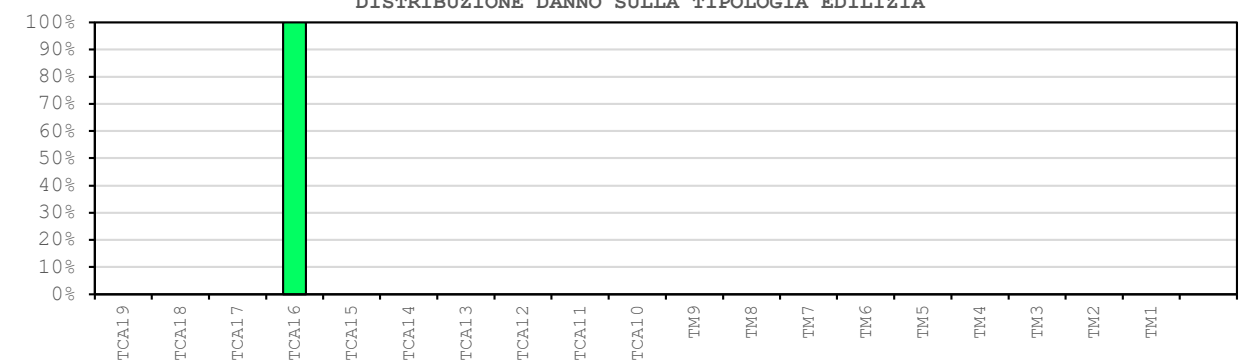
INCIDENZA TIPOLOGIE EDILIZIE

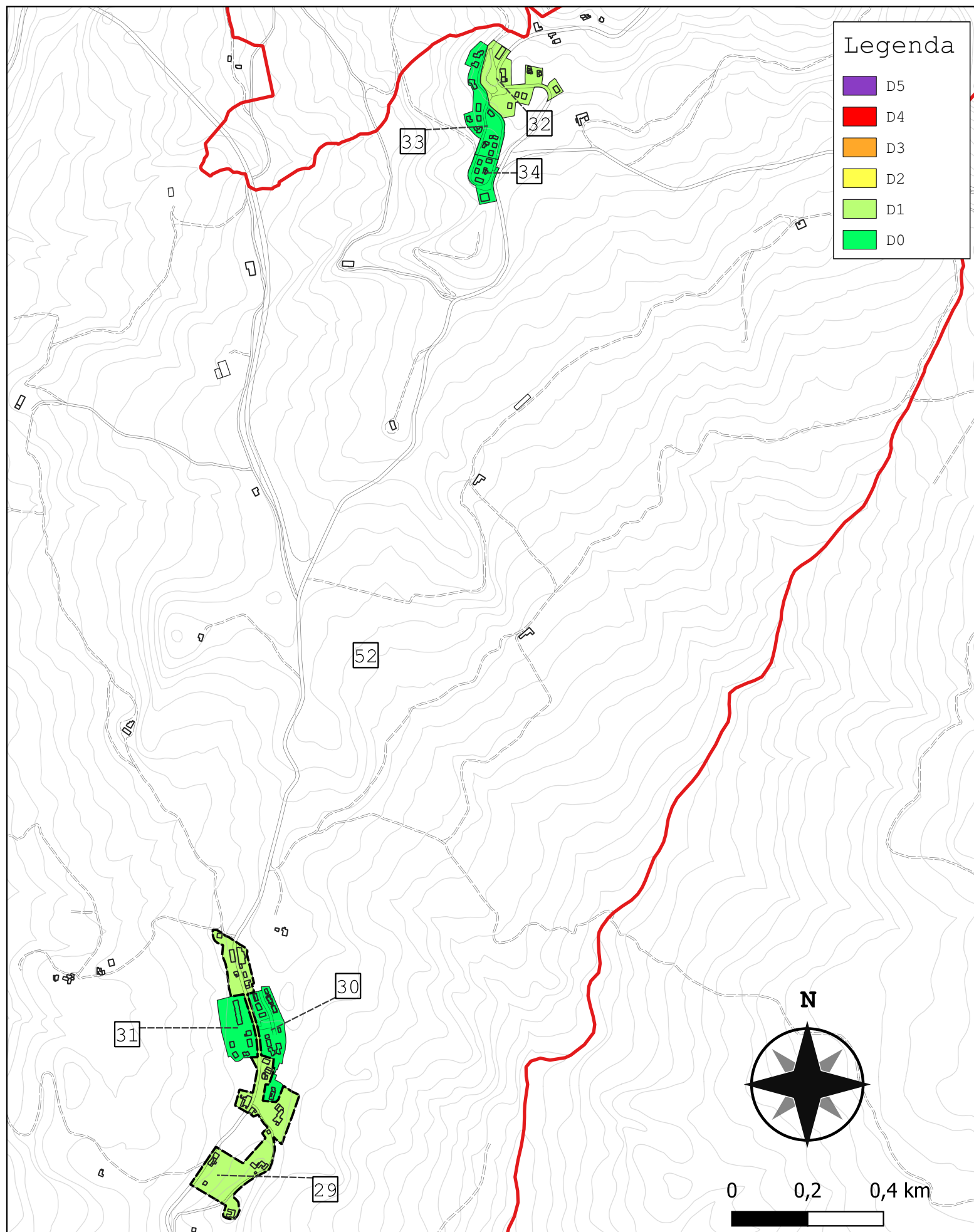


DANNO MEDIO TIPOLOGIE EDILIZIE



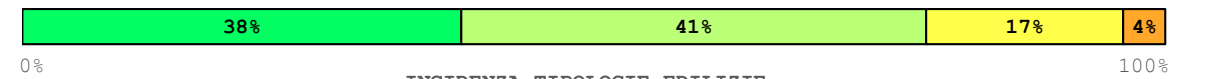
DISTRIBUZIONE DANNO SULLA TIPOLOGIA EDILIZIA



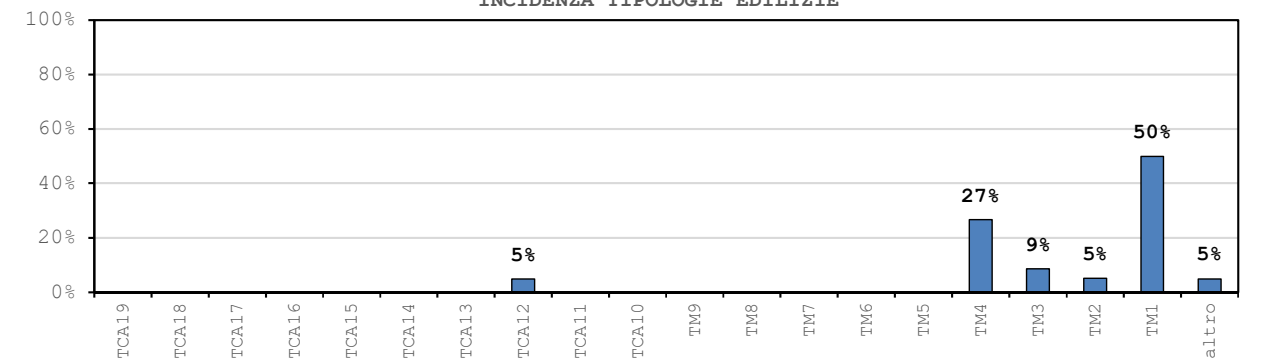


Comparto 29		Montecarelli 1							$I_{EMS-98} = 6$ $PGA = 0.060g$	
		Incidenza vol. comparto a livello comunale 1%								
Tipologie	Vol. [m ³]	D _{medio}	D0	D1	D2	D3	D4	D5		
TM1	15 857	0.788	42%	40%	15%	3%	0%	0%		
TM2	1 640	1.456	18%	37%	30%	12%	3%	0%		
TM3	2 713	0.929	36%	41%	19%	4%	0%	0%		
TM4	8 445	1.066	30%	41%	22%	6%	1%	0%		
TM5	-	-	-	-	-	-	-	-		
TM6	-	-	-	-	-	-	-	-		
TM7	-	-	-	-	-	-	-	-		
TM8	-	-	-	-	-	-	-	-		
TM9	-	-	-	-	-	-	-	-		
TCA10	-	-	-	-	-	-	-	-		
TCA11	-	-	-	-	-	-	-	-		
TCA12	1 546	0.000	100%	0%	0%	0%	0%	0%		
TCA13	-	-	-	-	-	-	-	-		
TCA14	-	-	-	-	-	-	-	-		
TCA15	-	-	-	-	-	-	-	-		
TCA16	-	-	-	-	-	-	-	-		
TCA17	-	-	-	-	-	-	-	-		
TCA18	-	-	-	-	-	-	-	-		
TCA19	-	-	-	-	-	-	-	-		
altro	1 570	-	-	-	-	-	-	-		
tot.	31 771	0.874	38%	41%	17%	4%	0%	0%		

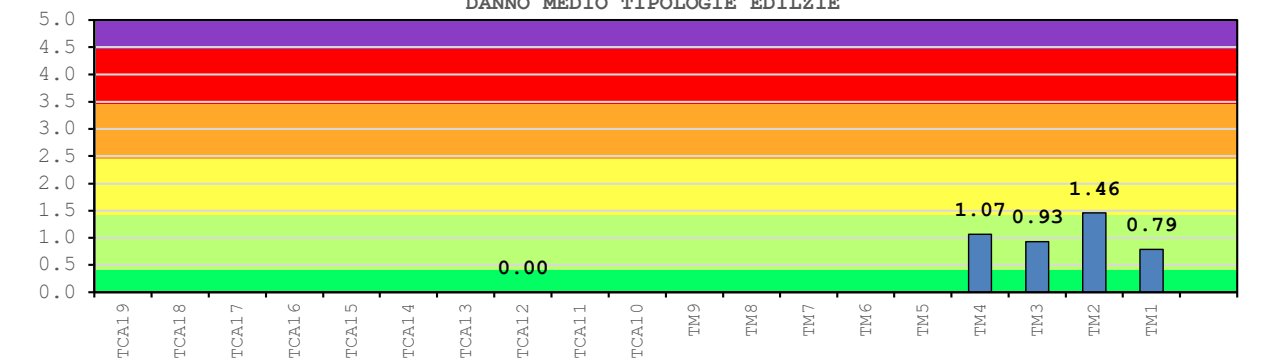
DISTRIBUZIONE DANNO SUL COMPARTO



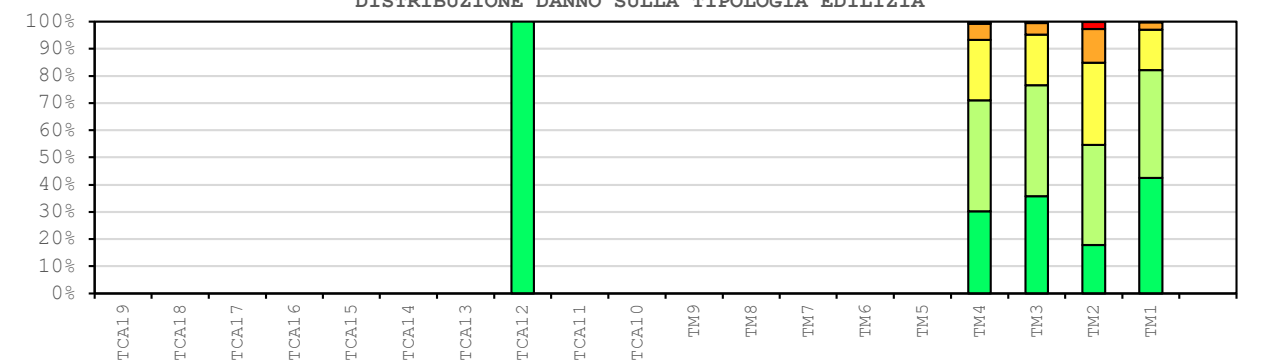
INCIDENZA TIPOLOGIE EDILIZIE

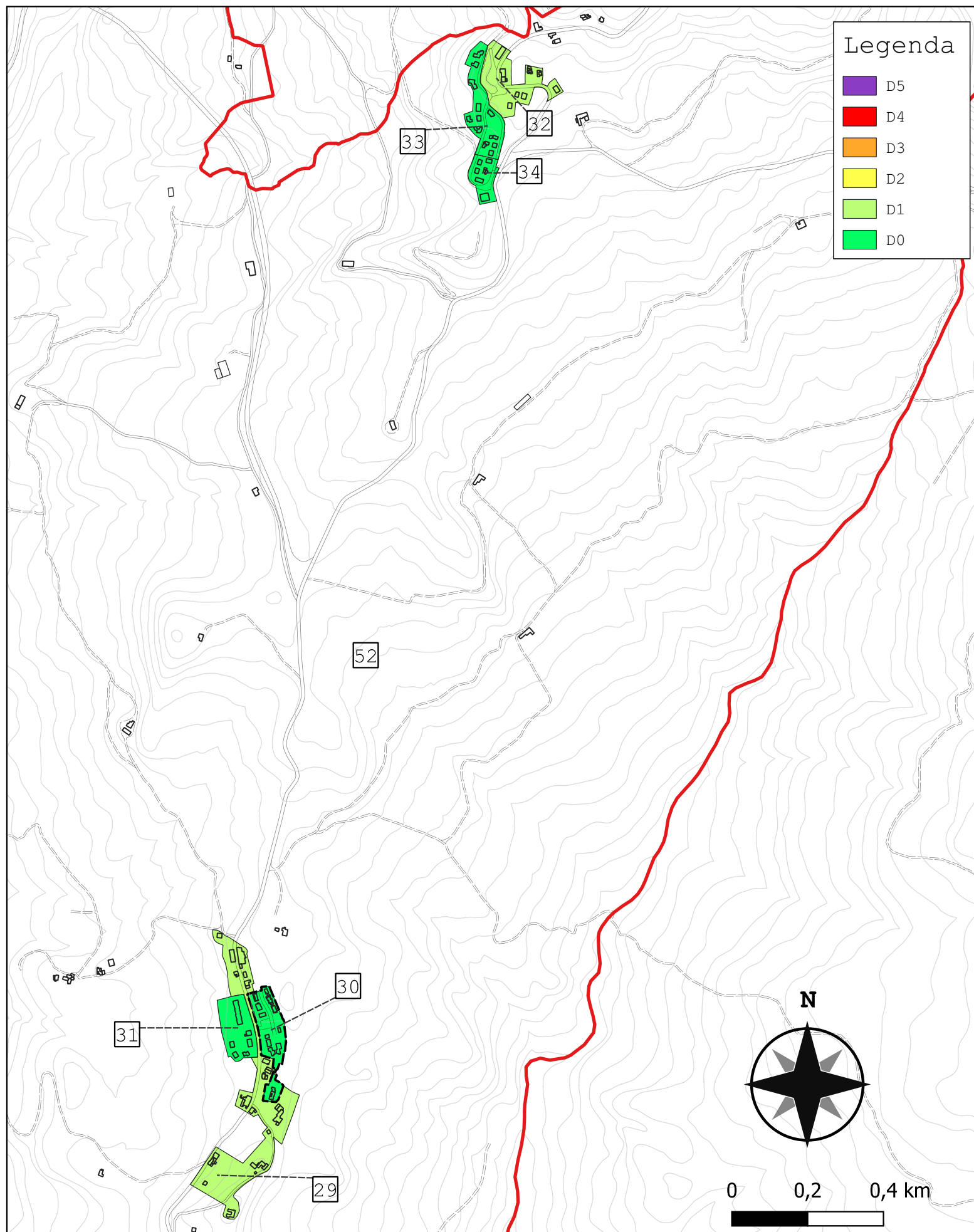


DANNO MEDIO TIPOLOGIE EDILIZIE




DISTRIBUZIONE DANNO SULLA TIPOLOGIA EDILIZIA



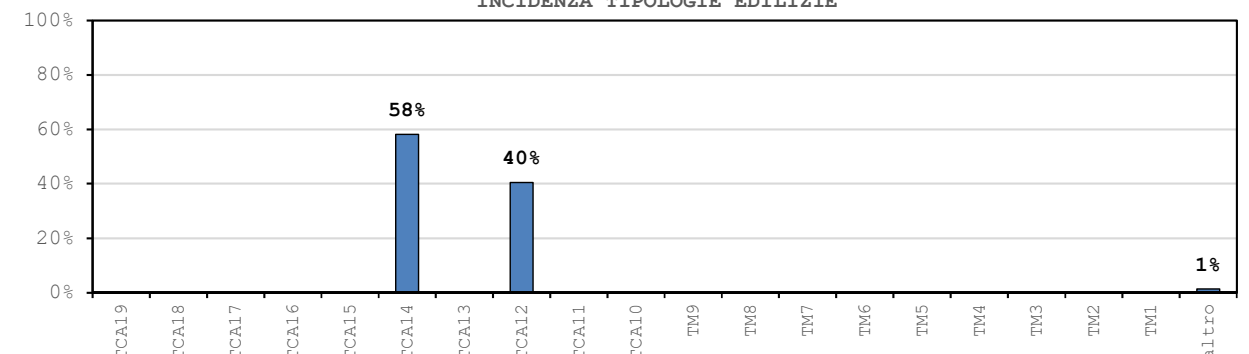


Comparto 30		Montecarelli 2		I _{EMS-98} = 6 PGA = 0.060g					
Incidenza vol. comparto a livello comunale 0.6%									
Tipologie	Vol. [m ³]	D _{medio}	D0	D1	D2	D3	D4	D5	
TM1	-	-	-	-	-	-	-	-	
TM2	-	-	-	-	-	-	-	-	
TM3	-	-	-	-	-	-	-	-	
TM4	-	-	-	-	-	-	-	-	
TM5	-	-	-	-	-	-	-	-	
TM6	-	-	-	-	-	-	-	-	
TM7	-	-	-	-	-	-	-	-	
TM8	-	-	-	-	-	-	-	-	
TM9	-	-	-	-	-	-	-	-	
TCA10	-	-	-	-	-	-	-	-	
TCA11	-	-	-	-	-	-	-	-	
TCA12	7 032	0.000	100%	0%	0%	0%	0%	0%	
TCA13	-	-	-	-	-	-	-	-	
TCA14	10 112	0.000	100%	0%	0%	0%	0%	0%	
TCA15	-	-	-	-	-	-	-	-	
TCA16	-	-	-	-	-	-	-	-	
TCA17	-	-	-	-	-	-	-	-	
TCA18	-	-	-	-	-	-	-	-	
TCA19	-	-	-	-	-	-	-	-	
altro	230	-	-	-	-	-	-	-	
tot.	17 374	0.000	100%	0%	0%	0%	0%	0%	

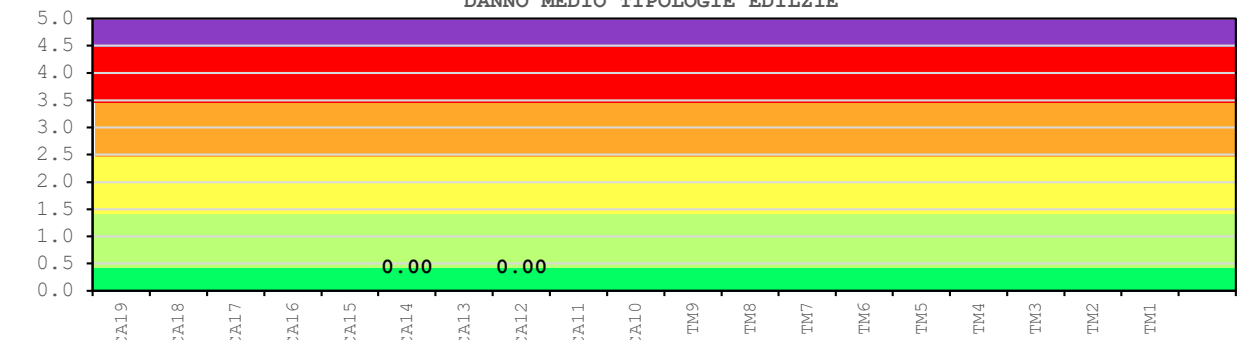
DISTRIBUZIONE DANNO SUL COMPARTO



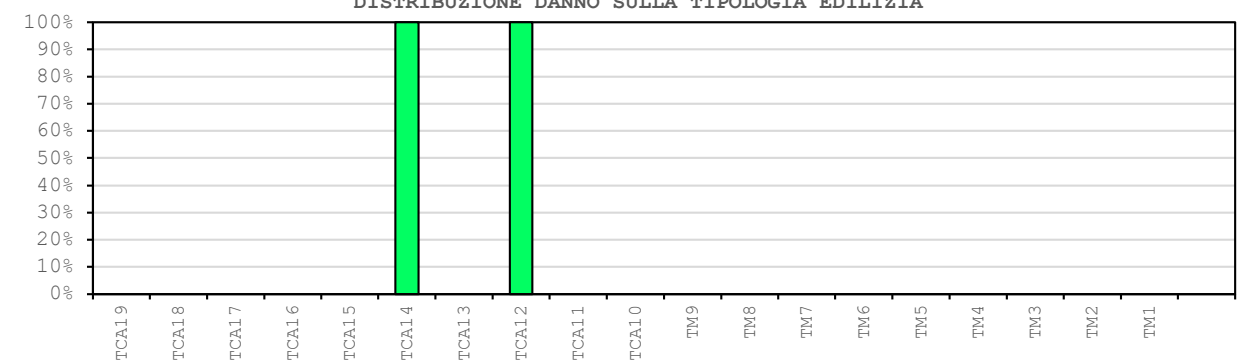
INCIDENZA TIPOLOGIE EDILIZIE

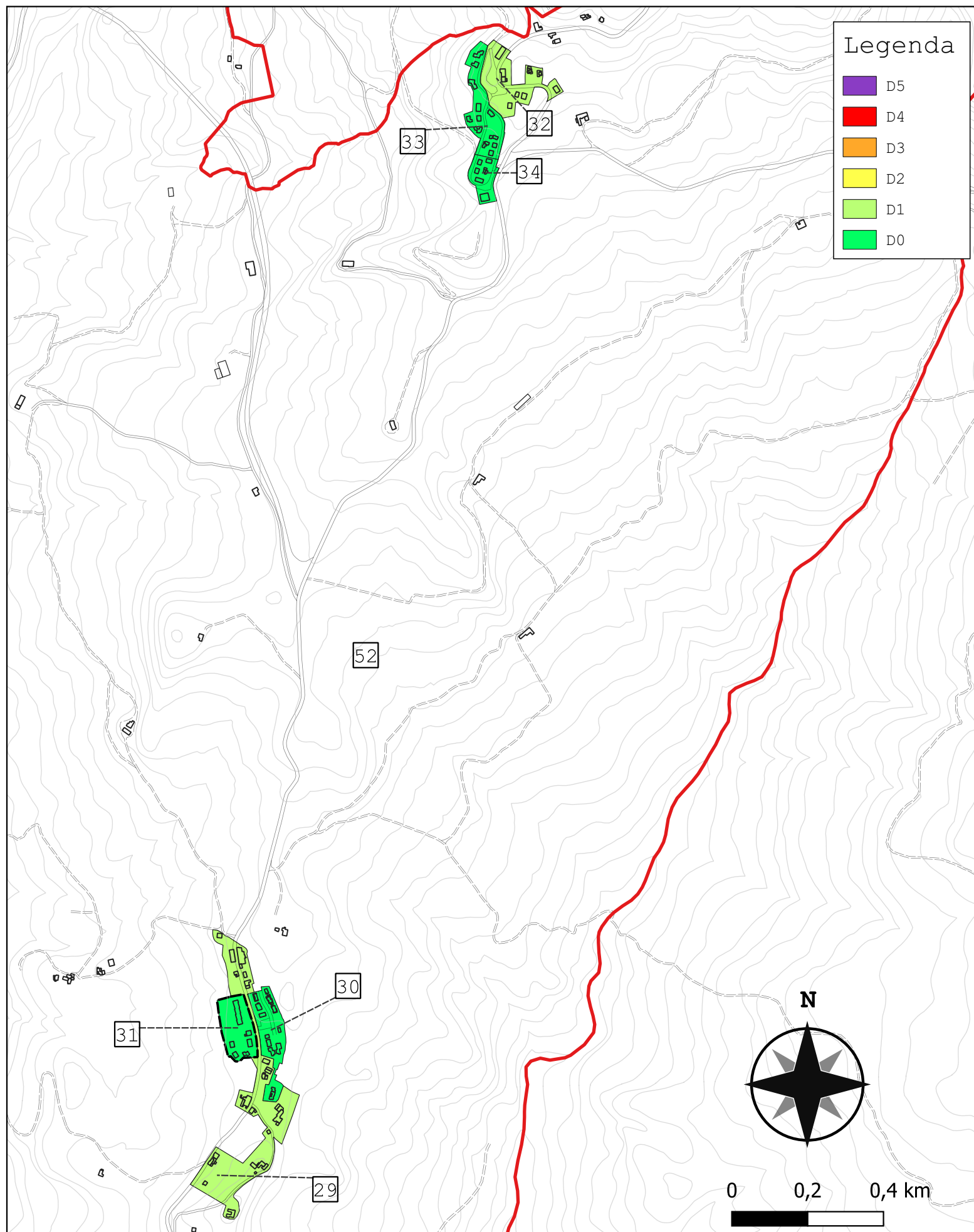


DANNO MEDIO TIPOLOGIE EDILIZIE



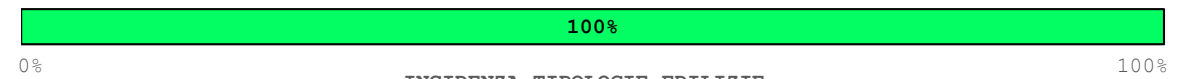
DISTRIBUZIONE DANNO SULLA TIPOLOGIA EDILIZIA



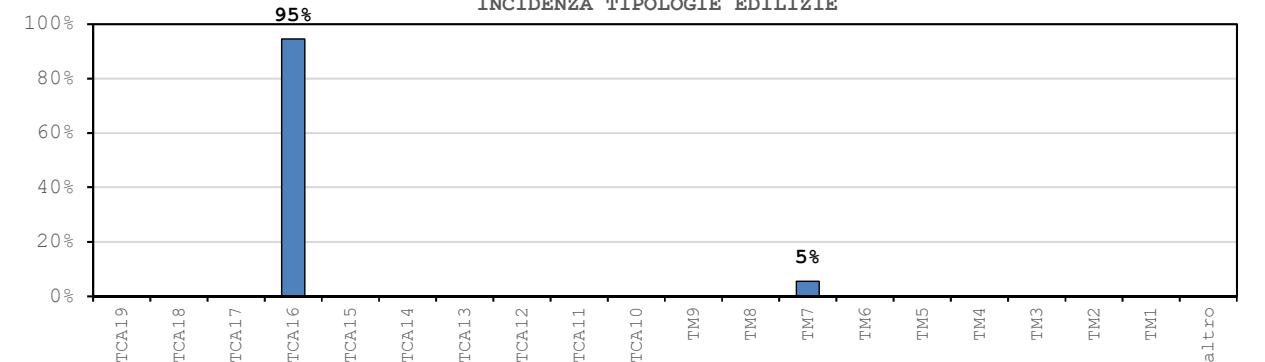


Comparto 31		Montecarelli 3		I _{EMS-98} = 6 PGA = 0.060g					
		Incidenza vol. comparto a livello comunale 0.3%							
Tipologie	Vol. [m ³]	D _{medio}	D0	D1	D2	D3	D4	D5	
TM1	-	-	-	-	-	-	-	-	
TM2	-	-	-	-	-	-	-	-	
TM3	-	-	-	-	-	-	-	-	
TM4	-	-	-	-	-	-	-	-	
TM5	-	-	-	-	-	-	-	-	
TM6	-	-	-	-	-	-	-	-	
TM7	548	0.003	100%	0%	0%	0%	0%	0%	
TM8	-	-	-	-	-	-	-	-	
TM9	-	-	-	-	-	-	-	-	
TCA10	-	-	-	-	-	-	-	-	
TCA11	-	-	-	-	-	-	-	-	
TCA12	-	-	-	-	-	-	-	-	
TCA13	-	-	-	-	-	-	-	-	
TCA14	-	-	-	-	-	-	-	-	
TCA15	-	-	-	-	-	-	-	-	
TCA16	9 475	0.000	100%	0%	0%	0%	0%	0%	
TCA17	-	-	-	-	-	-	-	-	
TCA18	-	-	-	-	-	-	-	-	
TCA19	-	-	-	-	-	-	-	-	
altro	-	-	-	-	-	-	-	-	
tot.	10 022	0.000	100%	0%	0%	0%	0%	0%	

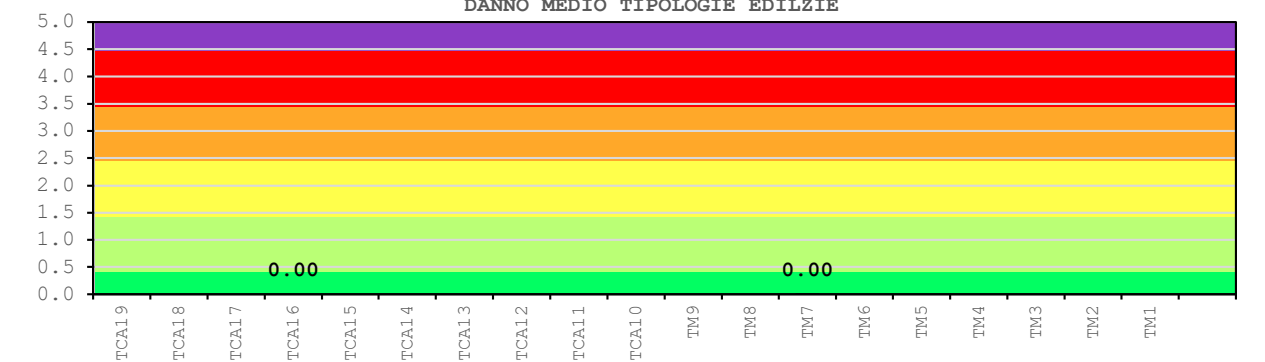
DISTRIBUZIONE DANNO SUL COMPARTO



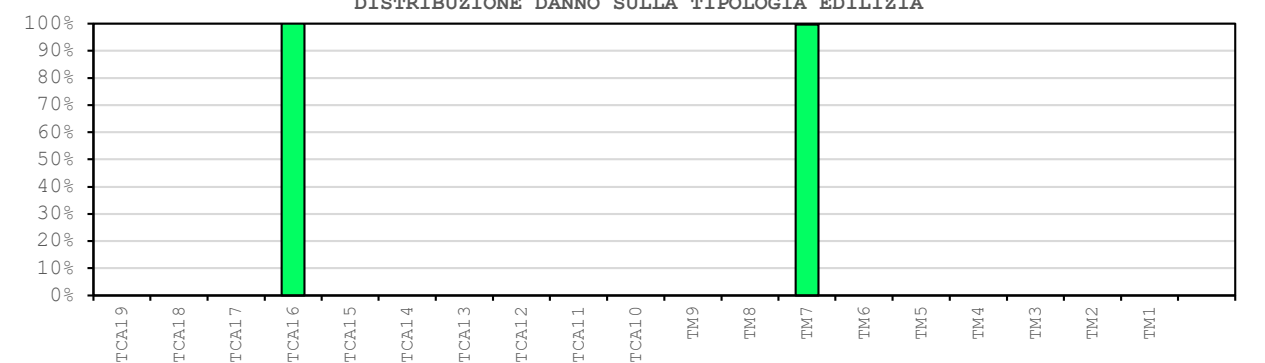
INCIDENZA TIPOLOGIE EDILIZIE

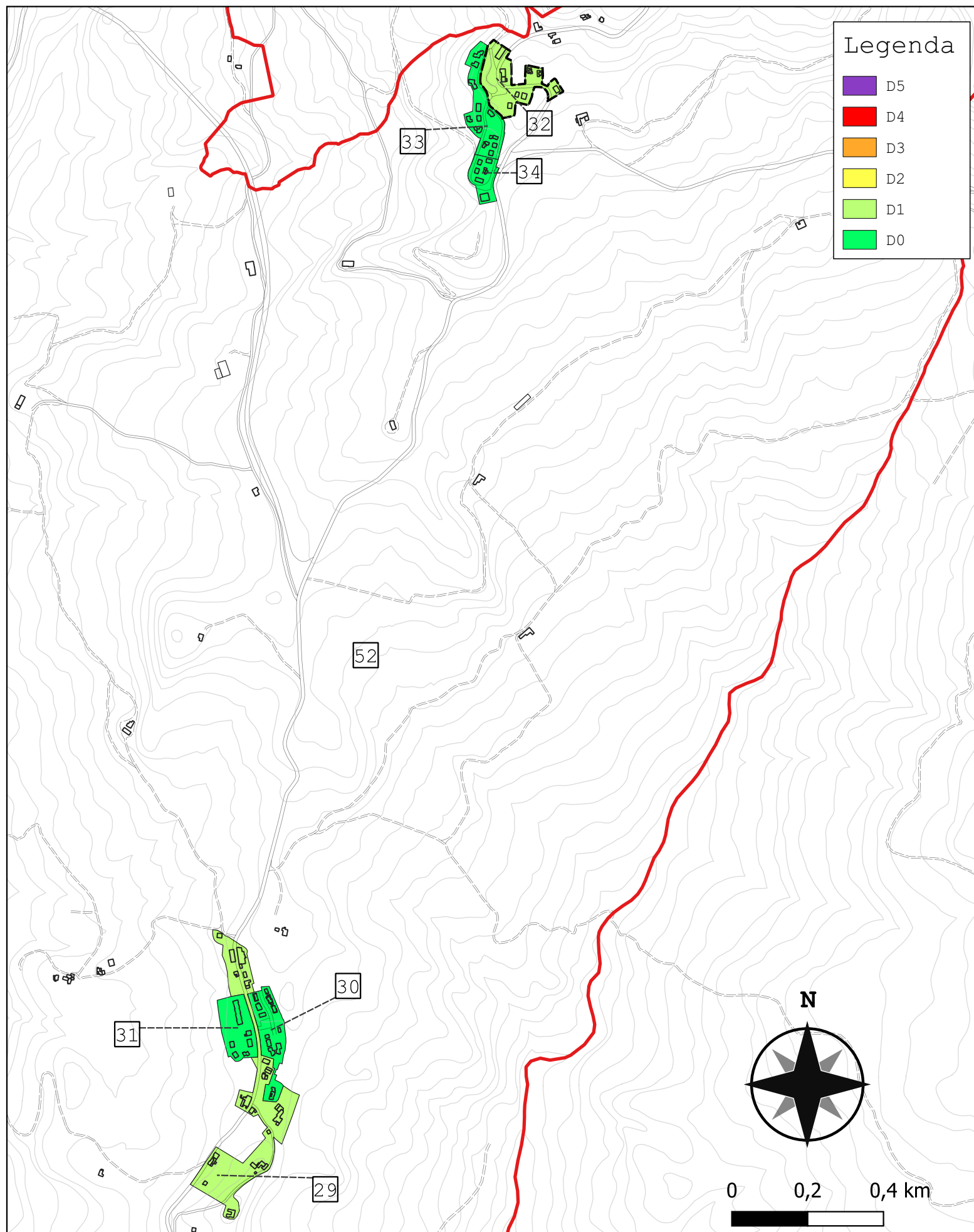


DANNO MEDIO TIPOLOGIE EDILIZIE



DISTRIBUZIONE DANNO SULLA TIPOLOGIA EDILIZIA



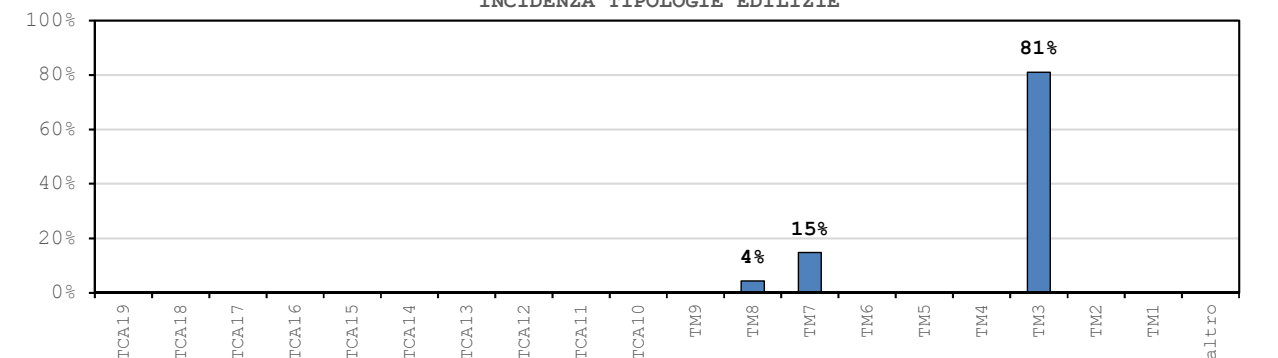


Comparto 32		Santa Lucia 1		$I_{EMS-98} = 6$ $PGA = 0.060g$					
		Incidenza vol. comparto a livello comunale 0.4%							
Tipologie	Vol. [m ³]	D _{medio}	D0	D1	D2	D3	D4	D5	
TM1	-	-	-	-	-	-	-	-	
TM2	-	-	-	-	-	-	-	-	
TM3	8 909	0.877	38%	41%	17%	4%	0%	0%	
TM4	-	-	-	-	-	-	-	-	
TM5	-	-	-	-	-	-	-	-	
TM6	-	-	-	-	-	-	-	-	
TM7	1 617	0.042	96%	4%	0%	0%	0%	0%	
TM8	471	0.130	88%	12%	1%	0%	0%	0%	
TM9	-	-	-	-	-	-	-	-	
TCA10	-	-	-	-	-	-	-	-	
TCA11	-	-	-	-	-	-	-	-	
TCA12	-	-	-	-	-	-	-	-	
TCA13	-	-	-	-	-	-	-	-	
TCA14	-	-	-	-	-	-	-	-	
TCA15	-	-	-	-	-	-	-	-	
TCA16	-	-	-	-	-	-	-	-	
TCA17	-	-	-	-	-	-	-	-	
TCA18	-	-	-	-	-	-	-	-	
TCA19	-	-	-	-	-	-	-	-	
altro	-	-	-	-	-	-	-	-	
tot.	10 998	0.722	46%	39%	13%	2%	0%	0%	

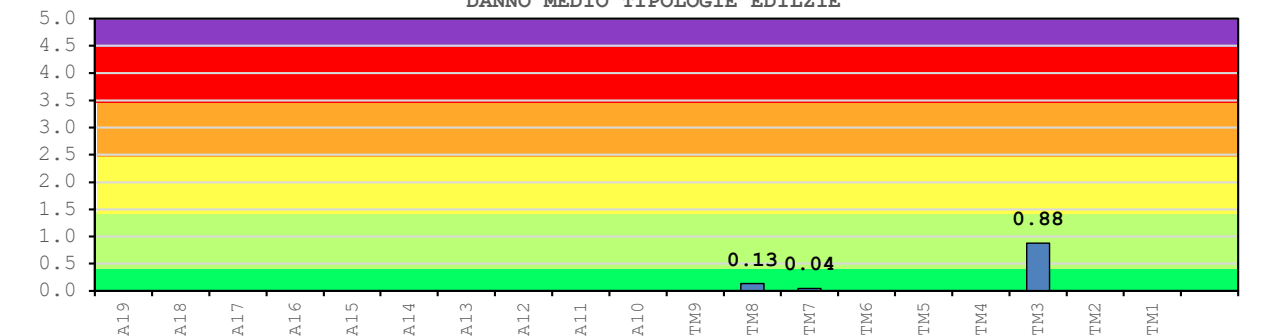
DISTRIBUZIONE DANNO SUL COMPARTO



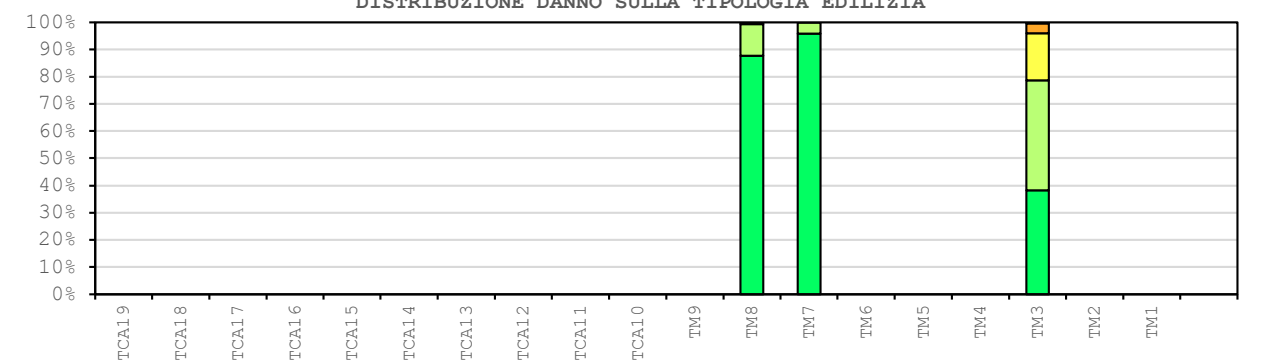
INCIDENZA TIPOLOGIE EDILIZIE

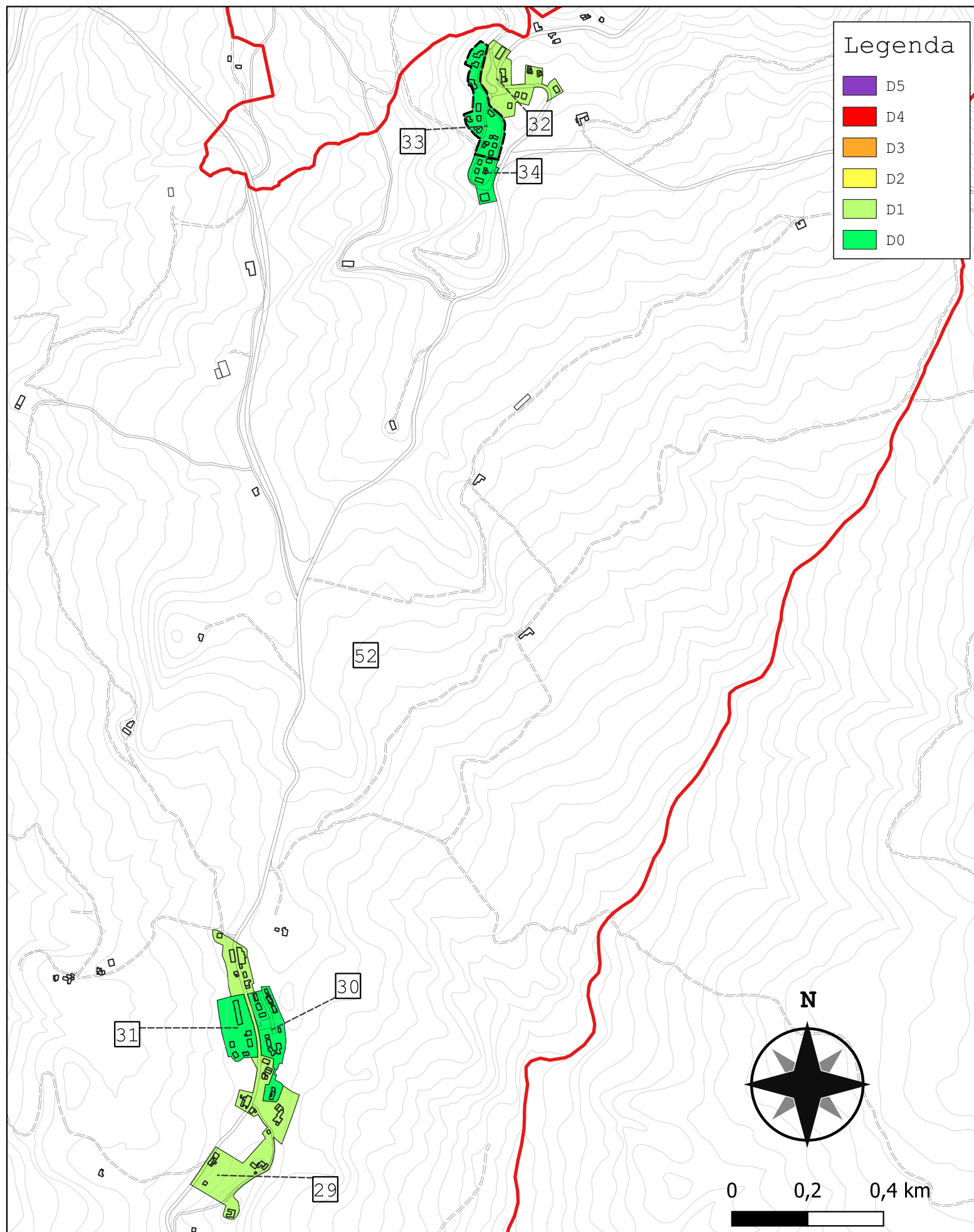


DANNO MEDIO TIPOLOGIE EDILIZIE



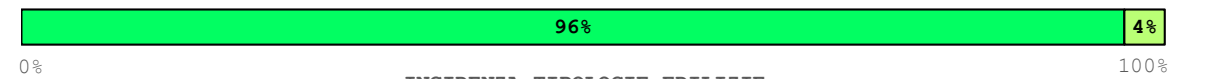
DISTRIBUZIONE DANNO SULLA TIPOLOGIA EDILIZIA



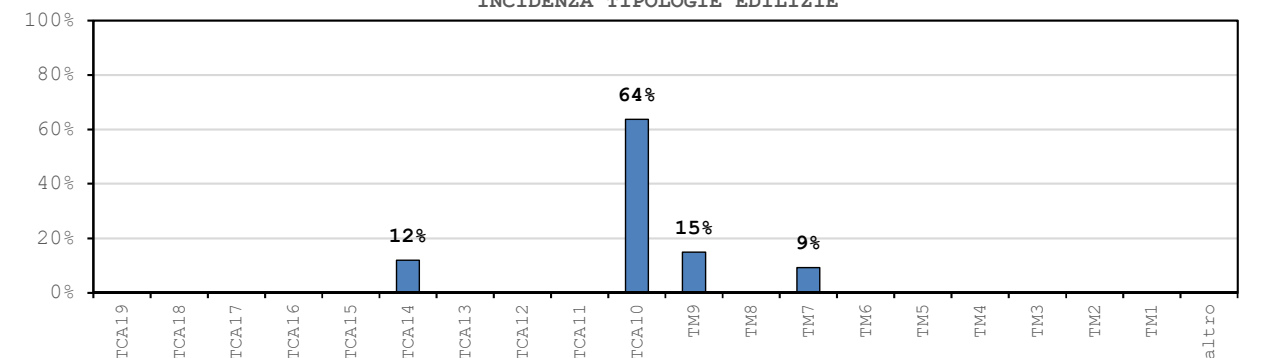


Comparto 33		Santa Lucia 2A		$I_{EMS-98} = 6$ $PGA = 0.060g$					
		Incidenza vol. comparto a livello comunale 0.5%							
Tipologie	Vol. [m ³]	D _{medio}	D0	D1	D2	D3	D4	D5	
TM1	-	-	-	-	-	-	-	-	
TM2	-	-	-	-	-	-	-	-	
TM3	-	-	-	-	-	-	-	-	
TM4	-	-	-	-	-	-	-	-	
TM5	-	-	-	-	-	-	-	-	
TM6	-	-	-	-	-	-	-	-	
TM7	1 345	0.000	100%	0%	0%	0%	0%	0%	
TM8	-	-	-	-	-	-	-	-	
TM9	2 191	0.047	95%	5%	0%	0%	0%	0%	
TCA10	9 286	0.046	96%	4%	0%	0%	0%	0%	
TCA11	-	-	-	-	-	-	-	-	
TCA12	-	-	-	-	-	-	-	-	
TCA13	-	-	-	-	-	-	-	-	
TCA14	1 755	0.000	100%	0%	0%	0%	0%	0%	
TCA15	-	-	-	-	-	-	-	-	
TCA16	-	-	-	-	-	-	-	-	
TCA17	-	-	-	-	-	-	-	-	
TCA18	-	-	-	-	-	-	-	-	
TCA19	-	-	-	-	-	-	-	-	
altro	-	-	-	-	-	-	-	-	
tot.	14 577	0.036	96%	4%	0%	0%	0%	0%	

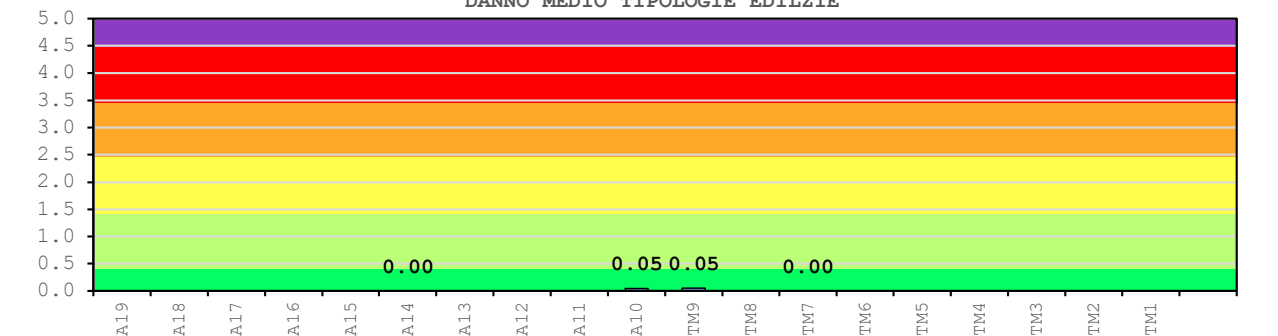
DISTRIBUZIONE DANNO SUL COMPARTO



INCIDENZA TIPOLOGIE EDILIZIE



DANNO MEDIO TIPOLOGIE EDILIZIE



DISTRIBUZIONE DANNO SULLA TIPOLOGIA EDILIZIA

