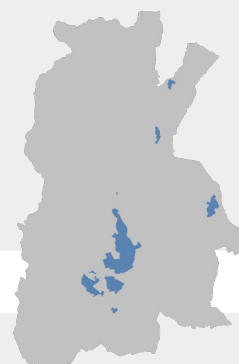




Comune di Barberino di Mugello

Città Metropolitana di Firenze

PO PIANO OPERATIVO



Legge regionale 10 novembre 2014, n. 65

Allegato A2 alle NTA – Schedatura del patrimonio edilizio esistente urbano
La Ruzza

Marzo 2024

Adozione

Sindaco e assessore all'Urbanistica

Giampiero Mongatti

Responsabile del Procedimento

Ing. Sheila Cipriani

Progettista e coordinatore dell'Ufficio di Piano

Arch. Gabriele Banchetti

Ufficio di Piano

Arch. Franco De Seta - Aspetti Urbanistici

Arch. Nicola Pieri - Aspetti Urbanistici, integrazione varianti in itinere

Paesaggista Martina Tolomio - Aspetti Urbanistici e paesaggistici

Geom. Carlo Casati - Aspetti Edilizi

Arch. Francesca Fratini - Aspetti Edilizi

Dott.ssa Tania Maffei - Collaboratore amministrativo

Stefano Giovannardi - Collaboratore amministrativo

Garante dell'informazione e della partecipazione

Dott.ssa Carmela Ascantini

Aspetti Geologici e sismici

GeoTecno

Geol. Luciano Lazzeri

Geol. Nicolò Sbolci

Aspetti idraulici

Chiarini Associati – ingegneria civile e ambientale

Ing. Remo Chiarini

Ing. Alessandro Berni

Ing. Luigi Bigazzi

Aspetti estimativi

TeM Studio Associato

Prof. Arch. Stefano Stanghellini

Arch. Valentina Cosmi

Valutazione Ambientale Strategica

Ambiente spa

Ing. Francesca Tamburini

Dott.ssa Mariagrazia Equizi

Dott. ssa Rossella Valente

Rischio sismico e premialità

S2R Srl

Ing. Emanuele del Monte

Ing. Francesco Nicchi

Supporto cartografico e SIT

LdP Progetti GIS Srl

Pianificatore Stefano Niccolai

Aspetti giuridici

Studio Gracili Associato

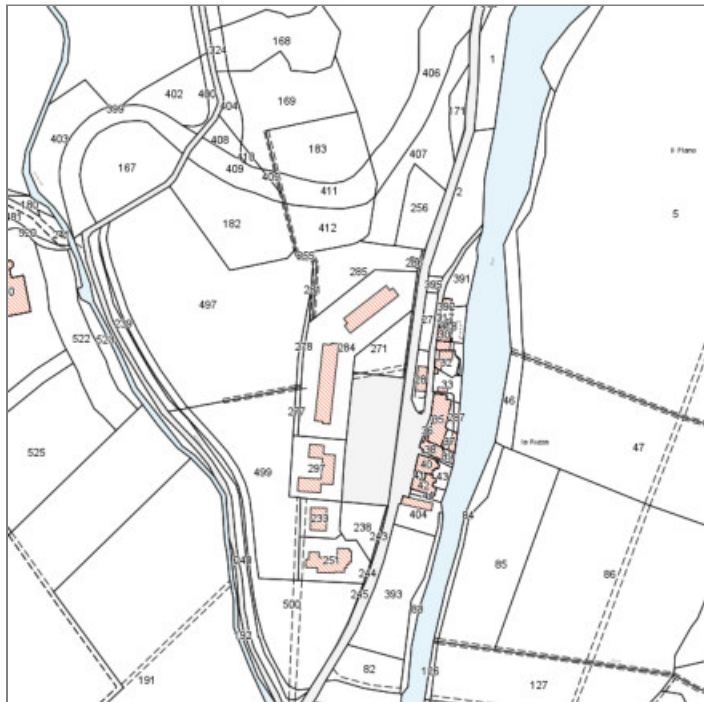
Avv. Maria Giulia Giannoni

Report Scheda Edifici *sintetica* N°1162

Edifici associati alla Scheda: ID 2112 ID 2113

Informazioni sulla Scheda

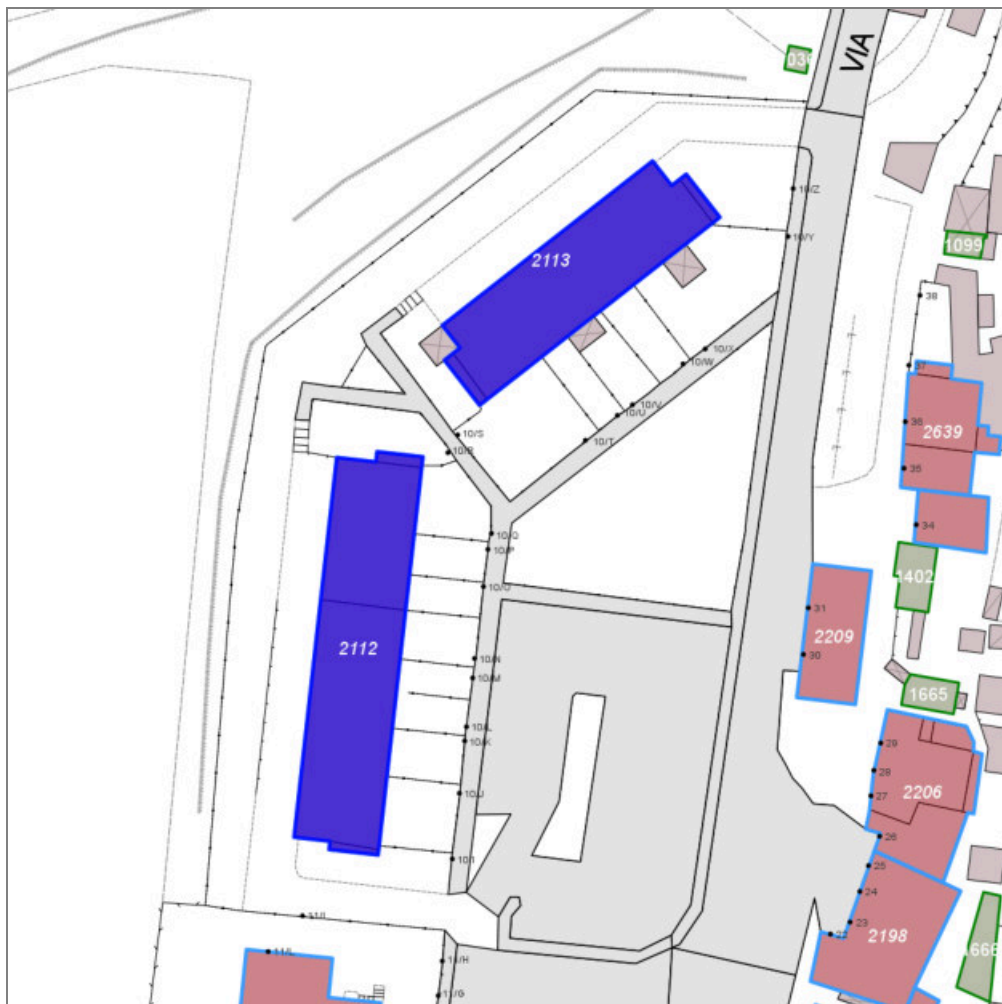
- **Data rilevazione** 05/05/2022
- **Ambito** urbano
- **Giacitura** pianura
- **Località** RUZZA
- **Tipologia insediativa** lottizzazione



Catasto (1:5000)



Foto aerea 2019 (1:5000)



Scala: 1:1000

Informazioni sull'Edificio 2112

Unità volumetriche dell'Edificio 2112

N°	Foglio	Particella	Superficie coperta CTR (m ²)	N° piani	Piani interrati	Periodizzazione
3017	53	284	5.96			successivo al 1936/39
3018	53	284	359.91			successivo al 1936/39
3031	53	284	215.84			successivo al 1936/39
3033	53	284	8.54			successivo al 1936/39

Tipologia: casa a schiera (moderna)

Condizioni generali: buone

Usi

- **Usi prevalente:** residenziale
- **Usi standard:** residenziale abitativa

Valutazioni

- **Alterazioni:**
- **Elementi da tutelare:**
- **Note ed indicazioni per la normativa:**

Caratteristiche edilizie ed architettoniche

- **Superfici murarie (in prevalenza):** intonaco
- **Prospetti (in prevalenza):** impaginato regolare
- **Tipo di coperture (in prevalenza):** a capanna
- **Materiali manto di copertura (in prevalenza):** coppi tegole coppi e tegole

Classificazione: 7

Informazioni sull'Edificio 2113

Unità volumetriche dell'Edificio 2113

N°	Foglio	Particella	Superficie coperta CTR (m ²)	N° piani	Piani interrati	Periodizzazione
3034	53	284	421.64	2	1	successivo al 1936/39
3038	53	284	10.46			successivo al 1936/39
3043	53	284	8.27			successivo al 1936/39

Tipologia: casa a schiera (moderna)

Condizioni generali: buone

Usi

- **Usi prevalente:** residenziale
- **Usi standard:** residenziale abitativa

Valutazioni

- **Alterazioni:**
- **Elementi da tutelare:**
- **Note ed indicazioni per la normativa:**

Caratteristiche edilizie ed architettoniche

- **Superfici murarie (in prevalenza):** intonaco
- **Prospetti (in prevalenza):** impaginato regolare
- **Tipo di coperture (in prevalenza):** a capanna
- **Materiali manto di copertura (in prevalenza):** coppi tegole coppi e tegole

Classificazione: 7

Rilievi fotografici



FOTO n° 16098 (scheda 1162) del 05/05/2022



FOTO n° 16099 (scheda 1162) del 05/05/2022



FOTO n° 16100 (scheda 1162) del 05/05/2022



FOTO n° 16101 (scheda 1162) del 05/05/2022



FOTO n° 1993 (edificio 2112) del 12/10/2017



FOTO n° 2211 (edificio 2113) del 12/10/2017



FOTO n° 2212 (edificio 2113) del 12/10/2017



FOTO n° 2213 (edificio 2113) del 12/10/2017



FOTO n° 2214 (edificio 2113) del 12/10/2017



FOTO n° 2215 (edificio 2113) del 12/10/2017



FOTO n° 2216 (edificio 2113) del 12/10/2017



FOTO n° 2217 (edificio 2113) del 12/10/2017



FOTO n° 2218 (edificio 2113) del 12/10/2017

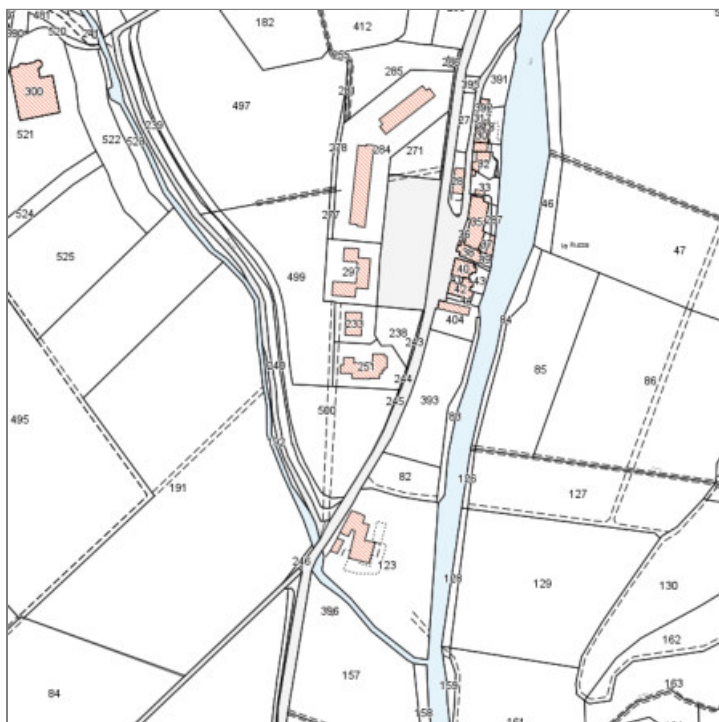


Report Scheda Edifici *sintetica* N°1163

Edifici associati alla Scheda: ID 2109

Informazioni sulla Scheda

- **Data rilevazione** 05/05/2022
- **Ambito** urbano
- **Giacitura** pianura
- **Località** RUZZA
- **Denominazione** LA RUZZA
- **Tipologia insediativa** lottizzazione



Catasto (1:5000)



Foto aerea 2019 (1:5000)



Scala: 1:1000

Informazioni sull'Edificio 2109

Unità volumetriche dell'Edificio 2109

N°	Foglio	Particella	Superficie coperta CTR (m ²)	N° piani	Piani interrati	Periodizzazione
2963	53	251	14.16	2		successivo al 1936/39
2964	53	251	9.16	1		successivo al 1936/39
2966	53	251	8.38	1		successivo al 1936/39
2967	53	251	269.99	2		successivo al 1936/39

Tipologia: palazzina villino plurifamiliare

Condizioni generali: buone

Usi

- **Usi prevalente:** residenziale
- **Usi standard:** residenziale abitativa

Valutazioni

- **Alterazioni:** assenti
- **Elementi da tutelare:**
- **Note ed indicazioni per la normativa:**

Caratteristiche edilizie ed architettoniche

- **Superfici murarie (in prevalenza):** intonaco
- **Prospetti (in prevalenza):** impaginato irregolare
- **Tipo di coperture (in prevalenza):** a capanna
- **Materiali manto di copertura (in prevalenza):** coppi tegole coppi e tegole
- **Materiali gronda (in prevalenza):** non tradizionali
Alterazioni/elementi da segnalare: travetti in cemento
- **Elementi architettonici decorativi:** assenti

Classificazione: 7

Rilievi fotografici

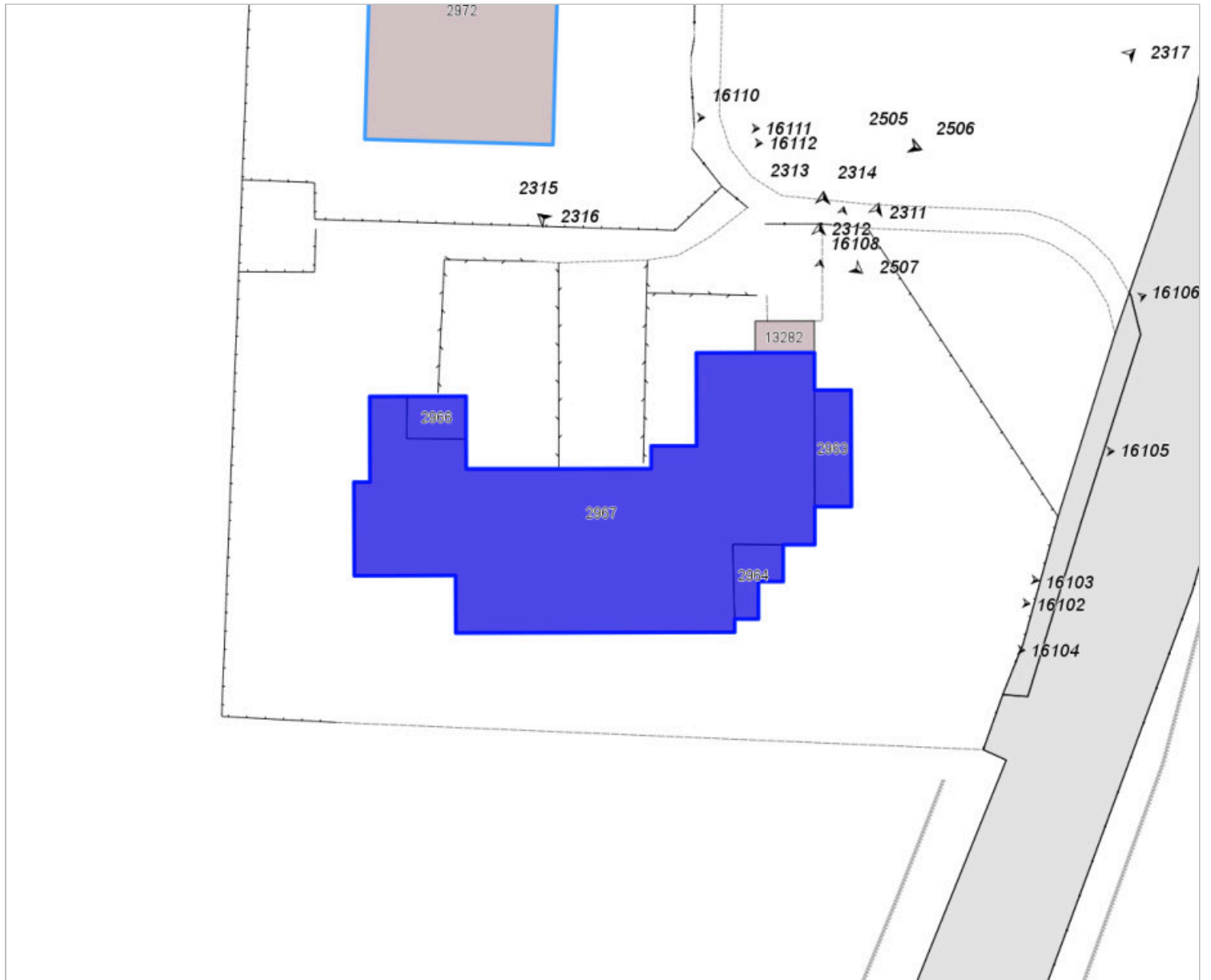


FOTO n° 16102 (scheda 1163) del 05/05/2022



FOTO n° 16103 (scheda 1163) del 05/05/2022



FOTO n° 16104 (scheda 1163) del 05/05/2022



FOTO n° 16105 (scheda 1163) del 05/05/2022



FOTO n° 16106 (scheda 1163) del 05/05/2022




FOTO n° 16107 (scheda 1163) del 05/05/2022



FOTO n° 16108 (scheda 1163) del 05/05/2022



FOTO n° 2311 (edificio 2109) del 16/10/2017



FOTO n° 2312 (edificio 2109) del 16/10/2017



FOTO n° 2313 (edificio 2109) del 16/10/2017



FOTO n° 2314 (edificio 2109) del 16/10/2017



FOTO n° 2315 (edificio 2109) del 16/10/2017



FOTO n° 2316 (edificio 2109) del 16/10/2017



FOTO n° 2317 (edificio 2109) del 16/10/2017



FOTO n° 2318 (edificio 2109) del 16/10/2017

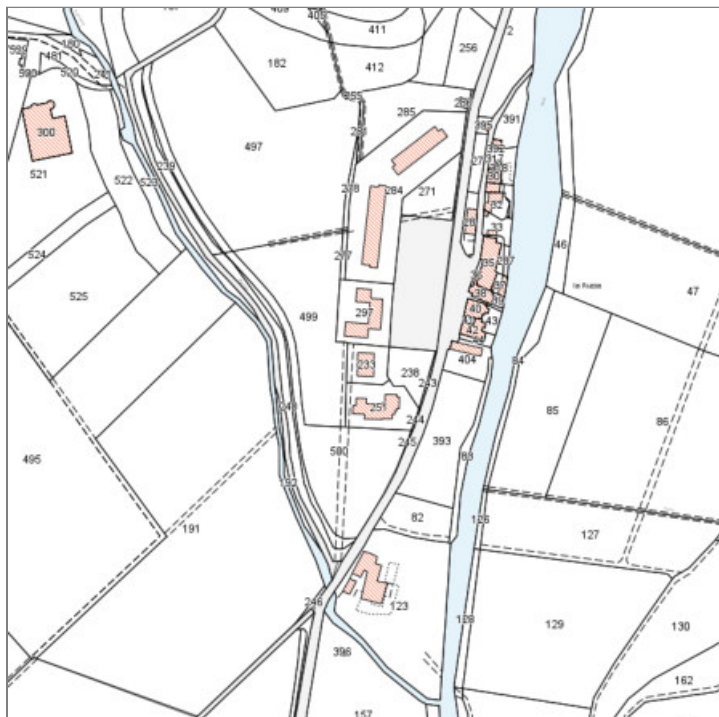


Report Scheda Edifici *sintetica* N°1164

Edifici associati alla Scheda: ID 1966

Informazioni sulla Scheda

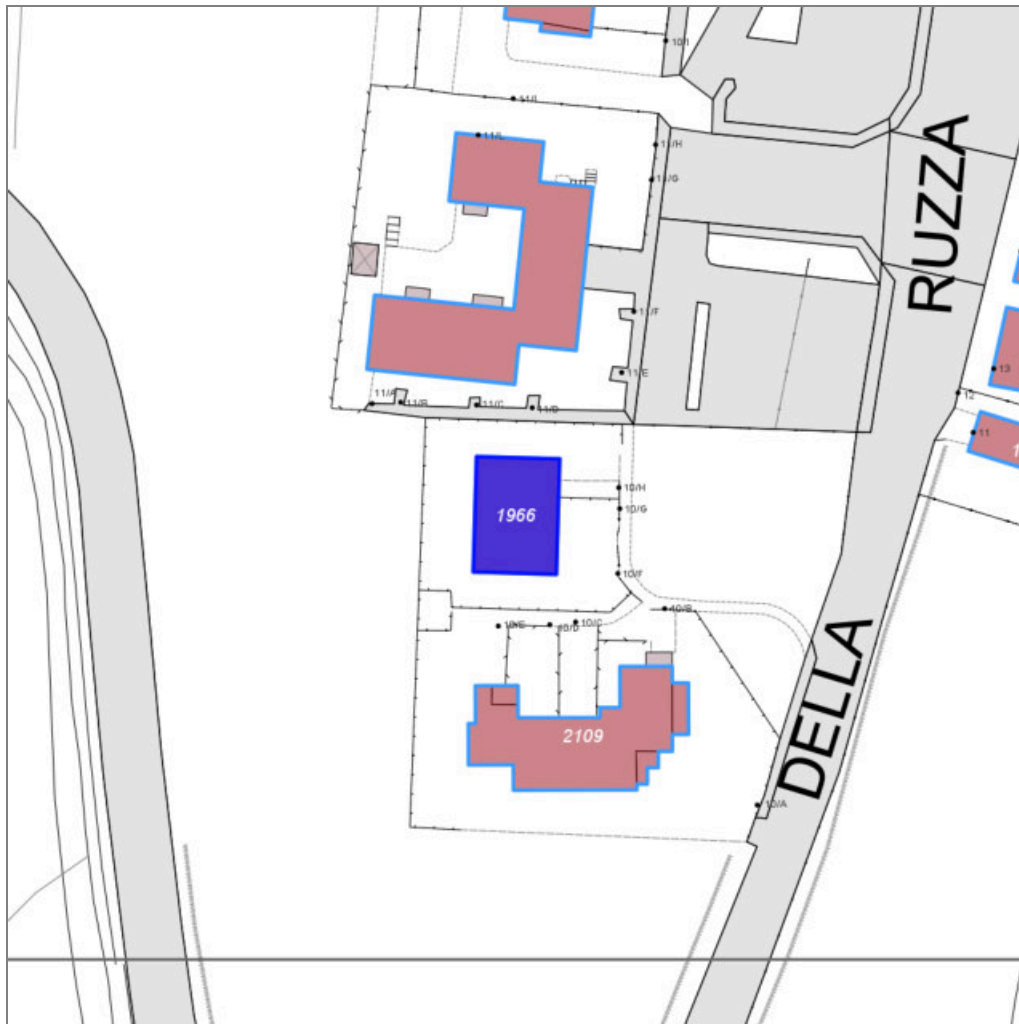
- **Data rilevazione** 06/05/2022
- **Ambito** urbano
- **Località** LA RUZZA
- **Tipologia insediativa** lottizzazione



Catasto (1:5000)



Foto aerea 2019 (1:5000)



Scala: 1:1000

Informazioni sull'Edificio 1966

Unità volumetriche dell'Edificio 1966

N°	Foglio	Particella	Superficie coperta CTR (m ²)	N° piani	Piani interrati	Periodizzazione
2972	53	233	162.88	2	1	successivo al 1936/39

Tipologia: palazzina villino plurifamiliare

Condizioni generali: buone

Usi

- **Usò prevalente:** residenziale
- **Usi standard:** residenziale abitativa
- **Numero alloggi:** 3

Valutazioni

- **Alterazioni:** assenti
- **Elementi da tutelare:**
- **Note ed indicazioni per la normativa:**

Caratteristiche edilizie ed architettoniche

- **Superfici murarie (in prevalenza):** intonaco
- **Prospetti (in prevalenza):** impaginato regolare
- **Tipo di coperture (in prevalenza):** a capanna
- **Materiali manto di copertura (in prevalenza):** coppi tegole coppi e tegole
- **Elementi architettonici decorativi:** assenti

Classificazione: 7

Rilievi fotografici

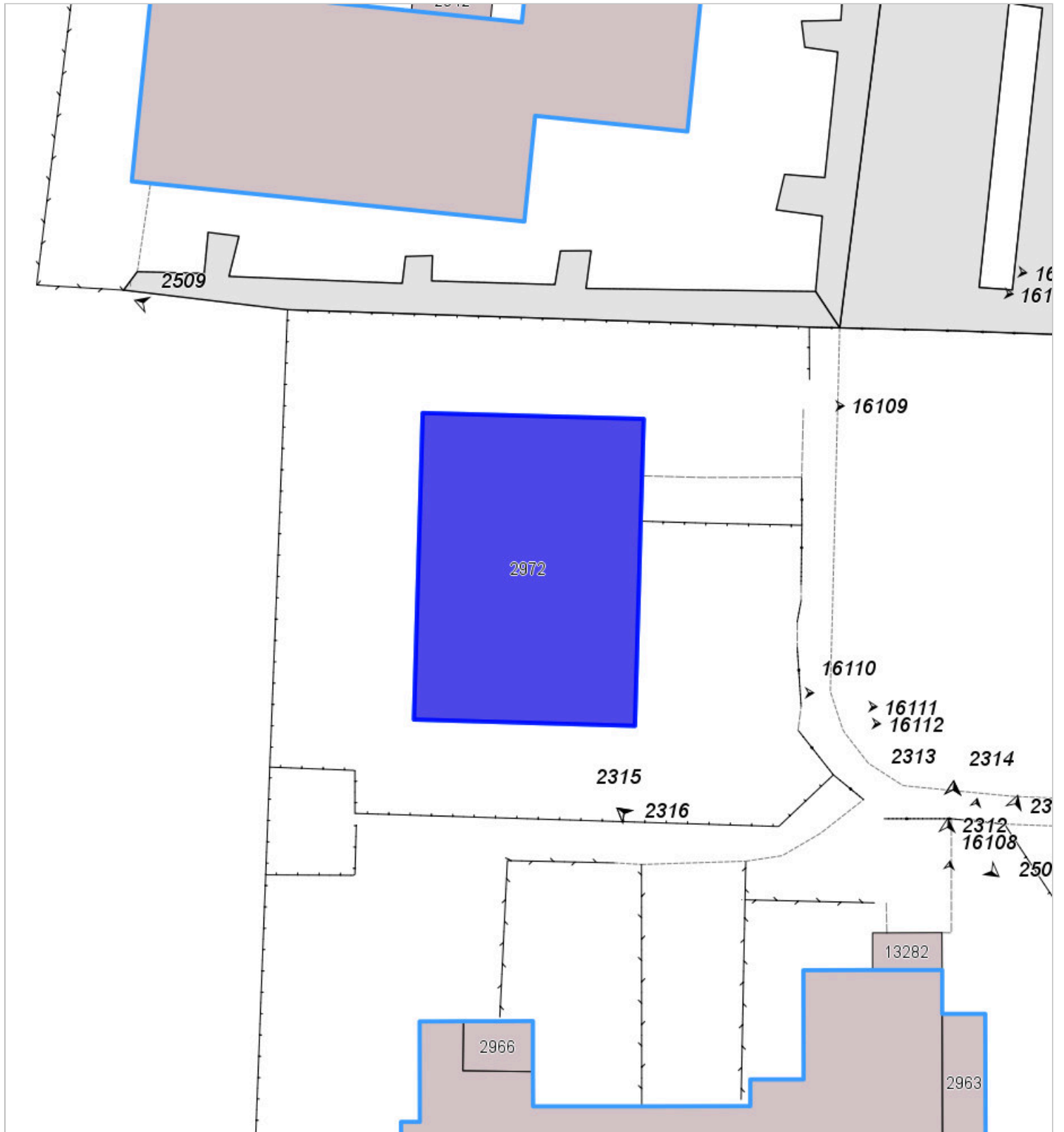


FOTO n° 16109 (scheda 1164) del 06/05/2022



FOTO n° 16110 (scheda 1164) del 06/05/2022



FOTO n° 16111 (scheda 1164) del 06/05/2022



FOTO n° 16112 (scheda 1164) del 06/05/2022



FOTO n° 2505 (edificio 1966) del 16/10/2017



FOTO n° 2506 (edificio 1966) del 16/10/2017



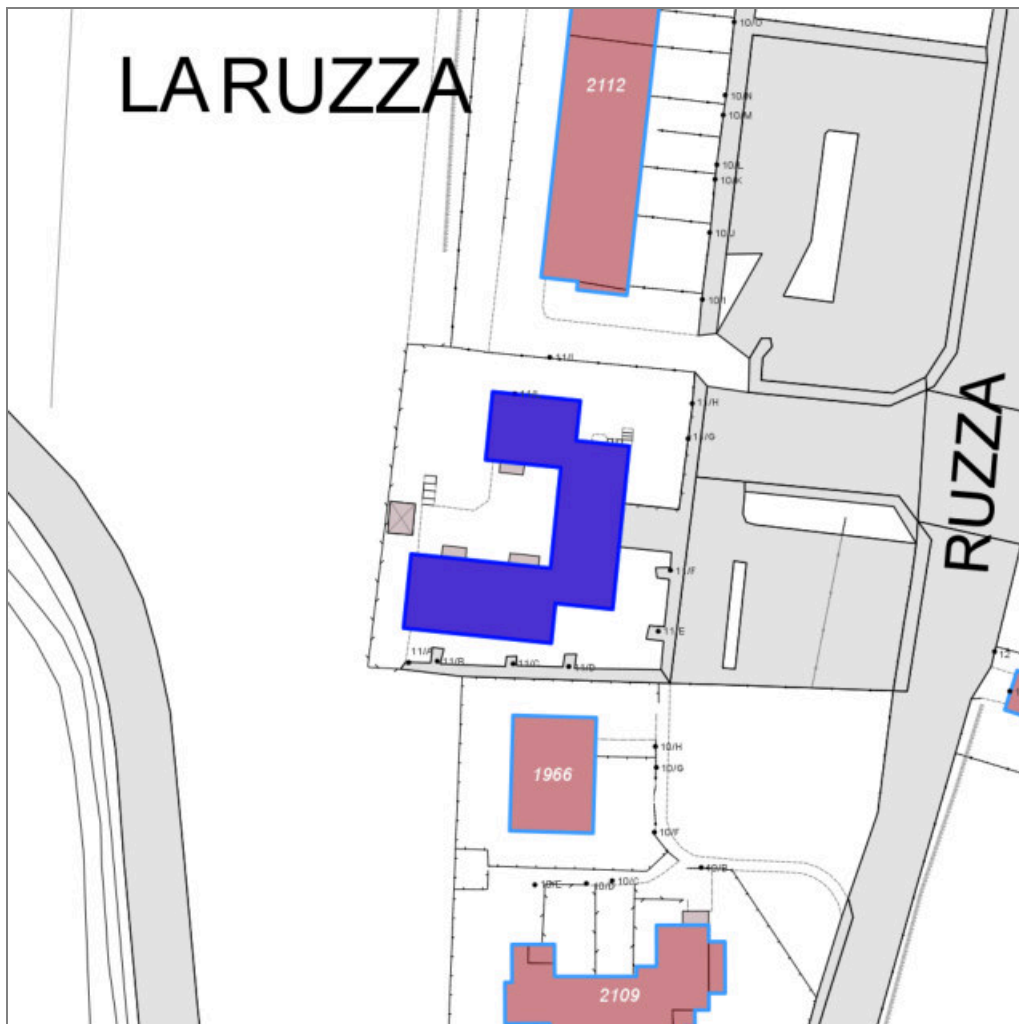
FOTO n° 2507 (edificio 1966) del 16/10/2017



FOTO n° 2509 (edificio 1966) del 16/10/2017



LARUZZA



Scala: 1:1000

Informazioni sull'Edificio 1968

Unità volumetriche dell'Edificio 1968

N°	Foglio	Particella	Superficie coperta CTR (m ²)	N° piani	Piani interrati	Periodizzazione
2996	53	297	462.44	2		successivo al 1936/39

Tipologia: edificio a corte
Condizioni generali: buone

Usi

- **Usò prevalente:** residenziale
- **Usi standard:** residenziale abitativa
- **Numero alloggi:** 8

Valutazioni

- **Alterazioni:**
- **Elementi da tutelare:**
- **Note ed indicazioni per la normativa:**

Caratteristiche edilizie ed architettoniche

- **Superfici murarie (in prevalenza):** intonaco
- **Prospetti (in prevalenza):** impaginato regolare
- **Tipo di coperture (in prevalenza):** a capanna
- **Materiali manto di copertura (in prevalenza):** coppi tegole coppi e tegole

Classificazione: 7

Rilievi fotografici



FOTO n° 16113 (scheda 1165) del 06/05/2022




FOTO n° 16114 (scheda 1165) del 06/05/2022



FOTO n° 16115 (scheda 1165) del 06/05/2022



FOTO n° 16116 (scheda 1165) del 06/05/2022



FOTO n° 16117 (scheda 1165) del 06/05/2022



FOTO n° 16118 (scheda 1165) del 06/05/2022



FOTO n° 16119 (scheda 1165) del 06/05/2022




FOTO n° 2516 (edificio 1968) del 16/10/2017



FOTO n° 2517 (edificio 1968) del 16/10/2017



FOTO n° 2518 (edificio 1968) del 16/10/2017



FOTO n° 2519 (edificio 1968) del 16/10/2017



FOTO n° 2520 (edificio 1968) del 16/10/2017



FOTO n° 2521 (edificio 1968) del 16/10/2017



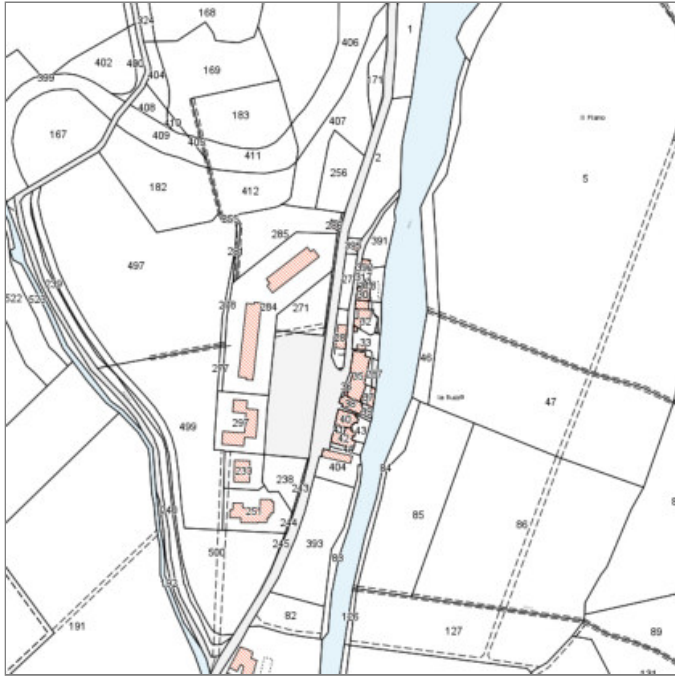
COMUNE DI BARBERINO DI MUGELLO
Città Metropolitana di Firenze
Rilievo del patrimonio edilizio esistente

Report Scheda Edifici *sintetica* N°1166

Edifici associati alla Scheda: ID 2209

Informazioni sulla Scheda

- **Data rilevazione** 09/05/2022
- **Ambito** urbano
- **Giacitura** pianura
- **Località** RUZZA
- **Tipologia insediativa** lineare lungo strada



Catasto (1:5000)



Foto aerea 2019 (1:5000)



Scala: 1:1000

Informazioni sull'Edificio 2209

Unità volumetriche dell'Edificio 2209

N°	Foglio	Particella	Superficie coperta CTR (m ²)	N° piani	Piani interrati	Periodizzazione
2997	65	28	139.52			presente al 1822/48

Tipologia: casa villino monofamiliare

Condizioni generali: buone

Usi

- **Usi prevalente:** residenziale
- **Usi standard:** residenziale abitativa
- **Numero alloggi:** 2

Valutazioni

- **Alterazioni:** lievi
- **Elementi da tutelare:**
- **Note ed indicazioni per la normativa:**

Caratteristiche edilizie ed architettoniche

- **Superfici murarie (in prevalenza):** intonaco
- **Prospetti (in prevalenza):** impaginato simmetrico
- **Tipo di coperture (in prevalenza):** a padiglione
- **Materiali manto di copertura (in prevalenza):** coppi tegole coppi e tegole
- **Materiali gronda (in prevalenza):** non tradizionali
- **Elementi architettonici decorativi:** cornici marcapiano, zoccolature, angolari
- **Superfetazioni ed incongruenze:** impianti tecnologici (canne fumarie, condizionatori, parabole e, o antenne, pannelli fotovoltaici o solari...); altri materiali, tecnologie non coerenti; nuovi infissi non coerenti

Classificazione: 4

FOTO n° 16120 (scheda 1166) del 09/05/2022



FOTO n° 16121 (scheda 1166) del 09/05/2022



FOTO n° 16122 (scheda 1166) del 09/05/2022



FOTO n° 16123 (scheda 1166) del 09/05/2022



FOTO n° 16124 (scheda 1166) del 09/05/2022



FOTO n° 2202 (edificio 2209) del 12/10/2017



FOTO n° 2203 (edificio 2209) del 12/10/2017



FOTO n° 2204 (edificio 2209) del 12/10/2017



FOTO n° 2205 (edificio 2209) del 12/10/2017

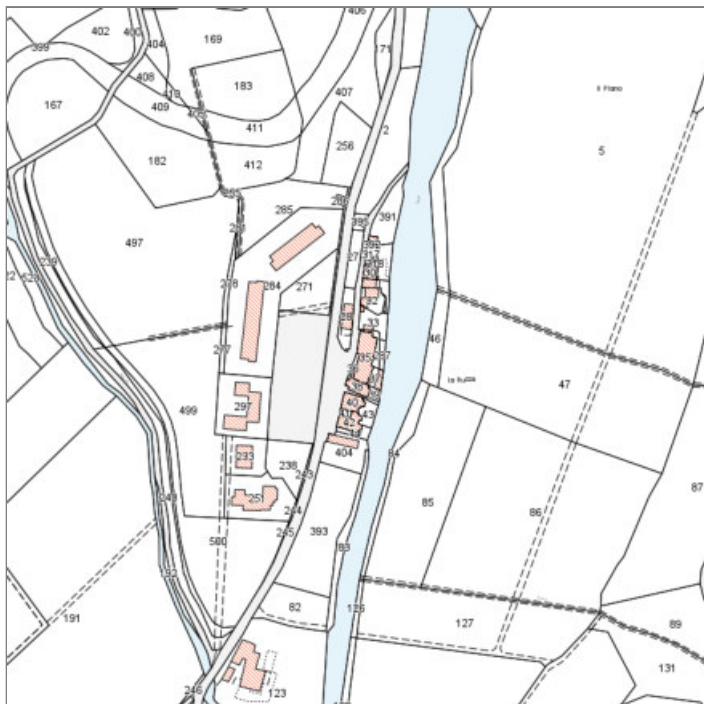


Report Scheda Edifici *sintetica* N°1167

Edifici associati alla Scheda: ID 1967 ID 2198 ID 2199 ID 2206 ID 2207 ID 2208 ID 2638 ID 2639

Informazioni sulla Scheda

- **Data rilevazione** 09/05/2022
- **Ambito** urbano
- **Giacitura** pianura
- **Località** RUZZA
- **Tipologia insediativa** lineare lungo strada



Catasto (1:5000)



Foto aerea 2019 (1:5000)

Tipologia: casa a schiera (antica)

Condizioni generali: buone

Usi

- **Usi prevalente:** residenziale
- **Usi standard:** residenziale abitativa
- **Numero alloggi:** 2

Valutazioni

- **Alterazioni:** lievi
- **Elementi da tutelare:**
- **Note ed indicazioni per la normativa:**

Caratteristiche edilizie ed architettoniche

- **Superfici murarie (in prevalenza):** intonaco
- **Prospetti (in prevalenza):** impaginato regolare
- **Tipo di coperture (in prevalenza):** a capanna
- **Materiali manto di copertura (in prevalenza):** coppi tegole coppi e tegole
- **Materiali gronda (in prevalenza):** tradizionali
- **Superfetazioni ed incongruenze:** impianti tecnologici (canne fumarie, condizionatori, parabole e, o antenne, pannelli fotovoltaici o solari...); altri materiali , tecnologie non coerenti; nuovi infissi non coerenti; nuovi corpi scala non coerenti; corpi chiusi in adiacenza; corpi aperti in aggetto , balconi; corpi chiusi in aggetto

Classificazione: 4

Informazioni sull'Edificio 2199

Unità volumetriche dell'Edificio 2199

N°	Foglio	Particella	Superficie coperta CTR (m ²)	N° piani	Piani interrati	Periodizzazione
1232	65	38	27.59			successivo al 1936/39

Tipologia: non classificabile

Condizioni generali: buone

Usi

- **Usi prevalente:** residenziale
- **Usi standard:** residenziale
- **Numero alloggi:** 2

Valutazioni

- **Alterazioni:** lievi
- **Elementi da tutelare:** fronte principale
- **Note ed indicazioni per la normativa:**

Caratteristiche edilizie ed architettoniche

- **Superfici murarie (in prevalenza):** intonaco
- **Prospetti (in prevalenza):** impaginato irregolare
- **Tipo di coperture (in prevalenza):** a falde
- **Materiali manto di copertura (in prevalenza):** coppi tegole coppi e tegole
- **Materiali gronda (in prevalenza):** tradizionali
- **Superfetazioni ed incongruenze:** impianti tecnologici (canne fumarie, condizionatori, parabole e, o antenne, pannelli fotovoltaici o solari...); altri materiali , tecnologie non coerenti; nuove pensiline a protezione delle aperture

Classificazione: 8

Informazioni sull'Edificio 2206

Unità volumetriche dell'Edificio 2206

N°	Foglio	Particella	Superficie coperta CTR (m ²)	N° piani	Piani interrati	Periodizzazione
2968	65	35	83.03			presente al 1822/48
2969	65	35	16.14			
2970	65	35	132.08			presente al 1822/48
2971			10.77			
2980			4.61			

Tipologia: casa a schiera (antica)

Condizioni generali: buone

Usi

- **Usi prevalente:** residenziale
- **Usi standard:** residenziale abitativa
- **Numero alloggi:** 2

Valutazioni

- **Alterazioni:** lievi
- **Elementi da tutelare:** fronte principale
- **Note ed indicazioni per la normativa:**

Caratteristiche edilizie ed architettoniche

- **Superfici murarie (in prevalenza):** intonaco
- **Prospetti (in prevalenza):** impaginato regolare
- **Tipo di coperture (in prevalenza):** a capanna
- **Materiali manto di copertura (in prevalenza):** coppi tegole coppi e tegole
- **Materiali gronda (in prevalenza):** tradizionali
- **Superfetazioni ed incongruenze:** impianti tecnologici (canne fumarie, condizionatori, parabole e, o antenne, pannelli fotovoltaici o solari...); altri materiali , tecnologie non coerenti

Classificazione: 2

Informazioni sull'Edificio 2207

Unità volumetriche dell'Edificio 2207

N°	Foglio	Particella	Superficie coperta CTR (m ²)	N° piani	Piani interrati	Periodizzazione
2925	65	40	9.48			
2951	65	40	46.23			presente al 1822/48
2952	65	40	87.78			presente al 1822/48

Tipologia: casa a schiera (antica)

Condizioni generali: buone

Usi

- **Usi prevalente:** residenziale
- **Usi standard:** residenziale
- **Numero alloggi:** 4

Valutazioni

- **Alterazioni:** lievi
- **Elementi da tutelare:** fronte principale scansione e dimensione delle aperture
- **Note ed indicazioni per la normativa:**

Caratteristiche edilizie ed architettoniche

- **Superfici murarie (in prevalenza):** intonaco
- **Prospetti (in prevalenza):** impaginato regolare
- **Tipo di coperture (in prevalenza):** a capanna
- **Materiali manto di copertura (in prevalenza):** marsigliesi portoghesi
- **Materiali gronda (in prevalenza):** non tradizionali
- **Elementi architettonici decorativi:** cornici marcapiano, zoccolature, angolari
- **Superfetazioni ed incongruenze:** impianti tecnologici (canne fumarie, condizionatori, parabole e, o antenne, pannelli fotovoltaici o solari...); altri materiali , tecnologie non coerenti

Classificazione: 3

Prescrizioni: L'appartenenza al catasto leopoldino, l'impianto planivolumetrico, la scansione e dimensione delle aperture, l'impaginato regolare delle finestre in facciata rappresentano elementi di valore per l'edificio.

Informazioni sull'Edificio 2208

Unità volumetriche dell'Edificio 2208

N°	Foglio	Particella	Superficie coperta CTR (m ²)	N° piani	Piani interrati	Periodizzazione
1214			26.54			successivo al 1936/39
1222	65	42	112			presente al 1936/39
1229	65	42	47.57			presente al 1822/48
2921			13.55			

Tipologia: casa villino monofamiliare

Condizioni generali: buone

Usi

- **Usi prevalente:** residenziale
- **Usi standard:** residenziale abitativa
- **Numero alloggi:** 4

Valutazioni

- **Alterazioni:** lievi
- **Elementi da tutelare:**
- **Note ed indicazioni per la normativa:**

Caratteristiche edilizie ed architettoniche

- **Superfici murarie (in prevalenza):** intonaco
- **Prospetti (in prevalenza):** impaginato regolare
- **Tipo di coperture (in prevalenza):** a falde
- **Materiali manto di copertura (in prevalenza):** marsigliesi portoghesi
- **Materiali gronda (in prevalenza):** non tradizionali
- **Elementi architettonici decorativi:** cornici marcapiano, zoccolature, angolari
- **Superfetazioni ed incongruenze:** impianti tecnologici (canne fumarie, condizionatori, parabole e, o antenne, pannelli fotovoltaici o solari...); altri materiali , tecnologie non coerenti

Classificazione: 3

Prescrizioni: L'appartenenza al catasto leopoldino, l'impianto planivolumetrico, rappresentano elementi di valore per l'edificio.

Informazioni sull'Edificio 2638

Unità volumetriche dell'Edificio 2638

N°	Foglio	Particella	Superficie coperta CTR (m ²)	N° piani	Piani interrati	Periodizzazione
3009	65	32	68.1	2		presente al 1936/39

Tipologia: casa villino monofamiliare

Condizioni generali: buone

Usi

- **Usi prevalente:** residenziale
- **Usi standard:** residenziale abitativa

Valutazioni

- **Alterazioni:** lievi
- **Elementi da tutelare:** fronte principale archeggiature simmetria del fronte principale simmetria delle aperture sul fronte strada facciata e
- **Note ed indicazioni per la normativa:**

Caratteristiche edilizie ed architettoniche

- **Superfici murarie (in prevalenza):** intonaco
- **Prospetti (in prevalenza):** impaginato regolare
- **Tipo di coperture (in prevalenza):** a capanna
- **Materiali manto di copertura (in prevalenza):** coppi tegole coppi e tegole
- **Materiali gronda (in prevalenza):** tradizionali
- **Superfetazioni ed incongruenze:** impianti tecnologici (canne fumarie, condizionatori, parabole e, o antenne, pannelli fotovoltaici o solari...); altri materiali , tecnologie non coerenti; nuovi infissi non coerenti

Classificazione: 2

Prescrizioni: L'epoca costruttiva, l'impianto planivolumetrico, la tipologia architettonica, la facciata sul fronte strada con l'impaginato simmetrico delle aperture, rappresentano elementi di valore per l'edificio.

Informazioni sull'Edificio 2639

Unità volumetriche dell'Edificio 2639

N°	Foglio	Particella	Superficie coperta CTR (m ²)	N° piani	Piani interrati	Periodizzazione
----	--------	------------	--	----------	-----------------	-----------------

3004	65	317	8.38			
3005	65	31	53.97			presente al 1936/39
3006	65	30	90.45			presente al 1936/39
3008	65	283	9.34			

Tipologia: casa a schiera (antica)

Condizioni generali: buone

Usi

- **Uso prevalente:** residenziale
- **Usi standard:** residenziale abitativa

Valutazioni

- **Alterazioni:** lievi
- **Elementi da tutelare:**
fronte principale
nicchia votiva
facciata e
- **Note ed indicazioni per la normativa:**

Caratteristiche edilizie ed architettoniche

- **Superfici murarie (in prevalenza):**
intonaco
- **Prospetti (in prevalenza):**
impaginato regolare
- **Tipo di coperture (in prevalenza):** a capanna
- **Materiali manto di copertura (in prevalenza):** coppi tegole coppi e tegole
- **Materiali gronda (in prevalenza):**
tradizionali
- **Superfetazioni ed incongruenze:**
impianti tecnologici (canne fumarie, condizionatori, parabole e, o antenne, pannelli fotovoltaici o solari...); altri materiali , tecnologie non coerenti

Classificazione: 3

Prescrizioni: L'epoca costruttiva, l'impianto planivolumetrico, la tipologia architettonica, la facciata sul fronte strada con la nicchia votiva, rappresentano elementi di valore per l'edificio.

FOTO n° 16125 (scheda 1167) del 09/05/2022



FOTO n° 16126 (scheda 1167) del 09/05/2022



FOTO n° 16127 (scheda 1167) del 09/05/2022



FOTO n° 16128 (scheda 1167) del 09/05/2022



FOTO n° 16129 (scheda 1167) del 09/05/2022



FOTO n° 16130 (scheda 1167) del 09/05/2022



FOTO n° 16131 (scheda 1167) del 09/05/2022



FOTO n° 16132 (scheda 1167) del 09/05/2022



FOTO n° 16133 (scheda 1167) del 09/05/2022



FOTO n° 16134 (scheda 1167) del 09/05/2022



FOTO n° 16135 (scheda 1167) del 09/05/2022



FOTO n° 16136 (scheda 1167) del 09/05/2022



FOTO n° 16137 (scheda 1167) del 09/05/2022



FOTO n° 16138 (scheda 1167) del 09/05/2022



FOTO n° 16139 (scheda 1167) del 09/05/2022



FOTO n° 16140 (scheda 1167) del 09/05/2022



FOTO n° 16141 (scheda 1167) del 09/05/2022



FOTO n° 16142 (scheda 1167) del 09/05/2022



FOTO n° 16143 (scheda 1167) del 09/05/2022



FOTO n° 16144 (scheda 1167) del 09/05/2022



FOTO n° 2179 (edificio 1967) del 12/10/2017



FOTO n° 2150 (edificio 2198) del 12/10/2017



FOTO n° 2151 (edificio 2198) del 12/10/2017



FOTO n° 2152 (edificio 2198) del 12/10/2017



FOTO n° 2155 (edificio 2198) del 12/10/2017



FOTO n° 2156 (edificio 2198) del 12/10/2017



FOTO n° 2153 (edificio 2199) del 12/10/2017



FOTO n° 2154 (edificio 2199) del 12/10/2017



FOTO n° 2142 (edificio 2206) del 12/10/2017



FOTO n° 2143 (edificio 2206) del 12/10/2017



FOTO n° 2144 (edificio 2206) del 12/10/2017



FOTO n° 2145 (edificio 2206) del 12/10/2017



FOTO n° 2146 (edificio 2206) del 12/10/2017



FOTO n° 2147 (edificio 2206) del 12/10/2017



FOTO n° 2148 (edificio 2206) del 12/10/2017



FOTO n° 2149 (edificio 2206) del 12/10/2017



FOTO n° 2157 (edificio 2207) del 12/10/2017



FOTO n° 2158 (edificio 2207) del 12/10/2017



FOTO n° 2159 (edificio 2207) del 12/10/2017



FOTO n° 2161 (edificio 2207) del 12/10/2017



FOTO n° 2162 (edificio 2207) del 12/10/2017



FOTO n° 2163 (edificio 2207) del 12/10/2017



FOTO n° 2164 (edificio 2207) del 12/10/2017



FOTO n° 2165 (edificio 2207) del 12/10/2017



FOTO n° 2167 (edificio 2208) del 12/10/2017



FOTO n° 2168 (edificio 2208) del 12/10/2017



FOTO n° 2172 (edificio 2208) del 12/10/2017



FOTO n° 2173 (edificio 2208) del 12/10/2017



FOTO n° 2174 (edificio 2208) del 12/10/2017



FOTO n° 2175 (edificio 2208) del 12/10/2017



FOTO n° 2176 (edificio 2208) del 12/10/2017



FOTO n° 2178 (edificio 2208) del 12/10/2017



FOTO n° 2126 (edificio 2638) del 12/10/2017



FOTO n° 2127 (edificio 2638) del 12/10/2017



FOTO n° 2128 (edificio 2638) del 12/10/2017



FOTO n° 2129 (edificio 2639) del 12/10/2017



FOTO n° 2130 (edificio 2639) del 12/10/2017



FOTO n° 2131 (edificio 2639) del 12/10/2017



FOTO n° 2132 (edificio 2639) del 12/10/2017




FOTO n° 2133 (edificio 2639) del 12/10/2017



FOTO n° 2134 (edificio 2639) del 12/10/2017



FOTO n° 2135 (edificio 2639) del 12/10/2017



FOTO n° 2136 (edificio 2639) del 12/10/2017



FOTO n° 2137 (edificio 2639) del 12/10/2017



FOTO n° 2138 (edificio 2639) del 12/10/2017

