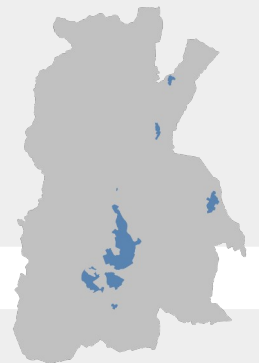




Comune di Barberino di Mugello

Città Metropolitana di Firenze

PO PIANO OPERATIVO



Legge regionale 10 novembre 2014, n. 65

Allegato A2 alle NTA – Schedatura del patrimonio edilizio esistente urbano
Galliano - Schede da 442 a 965

Marzo 2024

Adozione

Sindaco e assessore all'Urbanistica

Giampiero Mongatti

Responsabile del Procedimento

Ing. Sheila Cipriani

Progettista e coordinatore dell'Ufficio di Piano

Arch. Gabriele Banchetti

Ufficio di Piano

Arch. Franco De Seta - Aspetti Urbanistici

Arch. Nicola Pieri - Aspetti Urbanistici, integrazione varianti in itinere

Paesaggista Martina Tolomio - Aspetti Urbanistici e paesaggistici

Geom. Carlo Casati - Aspetti Edilizi

Arch. Francesca Fratini - Aspetti Edilizi

Dott.ssa Tania Maffei - Collaboratore amministrativo

Stefano Giovannardi - Collaboratore amministrativo

Garante dell'informazione e della partecipazione

Dott.ssa Carmela Ascantini

Aspetti Geologici e sismici

GeoTecno

Geol. Luciano Lazzeri

Geol. Nicolò Sbolci

Aspetti idraulici

Chiarini Associati – ingegneria civile e ambientale

Ing. Remo Chiarini

Ing. Alessandro Berni

Ing. Luigi Bigazzi

Aspetti estimativi

TeM Studio Associato

Prof. Arch. Stefano Stanghellini

Arch. Valentina Cosmi

Valutazione Ambientale Strategica

Ambiente spa

Ing. Francesca Tamburini

Dott.ssa Mariagrazia Equizi

Dott. ssa Rossella Valente

Rischio sismico e premialità

S2R Srl

Ing. Emanuele del Monte

Ing. Francesco Nicchi

Supporto cartografico e SIT

LdP Progetti GIS Srl

Pianificatore Stefano Niccolai

Aspetti giuridici

Studio Gracili Associato

Avv. Maria Giulia Giannoni

Report Scheda Edifici *sintetica* N°442

Edifici associati alla Scheda: ID 1623

Informazioni sulla Scheda

- **Data rilevazione** 23/06/2018
- **Ambito** urbano
- **Giacitura** pianura
- **Località** GALLIANO (Barberino Di Mugello)
- **Denominazione** GALLIANO
- **Tipologia insediativa** edificio isolato su lotto
- **Note**
Accessi alla pertinenza: carrabile e pedonale
Pertinenza recintata
Giardino e aree pavimentate



Catasto (1:5000)



Foto aerea 2019 (1:5000)



Scala: 1:1000

Informazioni sull'Edificio 1623

Unità volumetriche dell'Edificio 1623

N°	Foglio	Particella	Superficie coperta CTR (m ²)	N° piani	Piani interrati	Periodizzazione
7252	70	448	190.18	3	1	presente al 1936/39

Informazioni generali e

note: civico n. 34

Tipologia: palazzina villino plurifamiliare

Condizioni generali: buone

Usi

- **Usi prevalente:** residenziale
- **Usi standard:** residenziale abitativa
- **Numero alloggi:** 4

Valutazioni

- **Alterazioni:** assenti
- **Elementi da tutelare:**
- **Note ed indicazioni per la normativa:**

Caratteristiche edilizie ed architettoniche

- **Superfici murarie (in prevalenza):** intonaco
- **Prospetti (in prevalenza):** impaginato regolare
- **Tipo di coperture (in prevalenza):** a padiglione
- **Materiali manto di copertura (in prevalenza):** coppi tegole coppi e tegole
- **Materiali gronda (in prevalenza):** non tradizionali
- **Elementi architettonici decorativi:** assenti
- **Superfetazioni ed incongruenze:** assenti

Classificazione: 4

Rilievi fotografici



FOTO n° 12708 (scheda 442) del 23/06/2018



FOTO n° 12703 (edificio 1623) del 23/06/2018



FOTO n° 12704 (edificio 1623) del 23/06/2018



COMUNE DI BARBERINO DI MUGELLO
Città Metropolitana di Firenze
Rilievo del patrimonio edilizio esistente

Report Scheda Edifici *sintetica* N°443

Edifici associati alla Scheda: ID 1639 ID 1640

Informazioni sulla Scheda

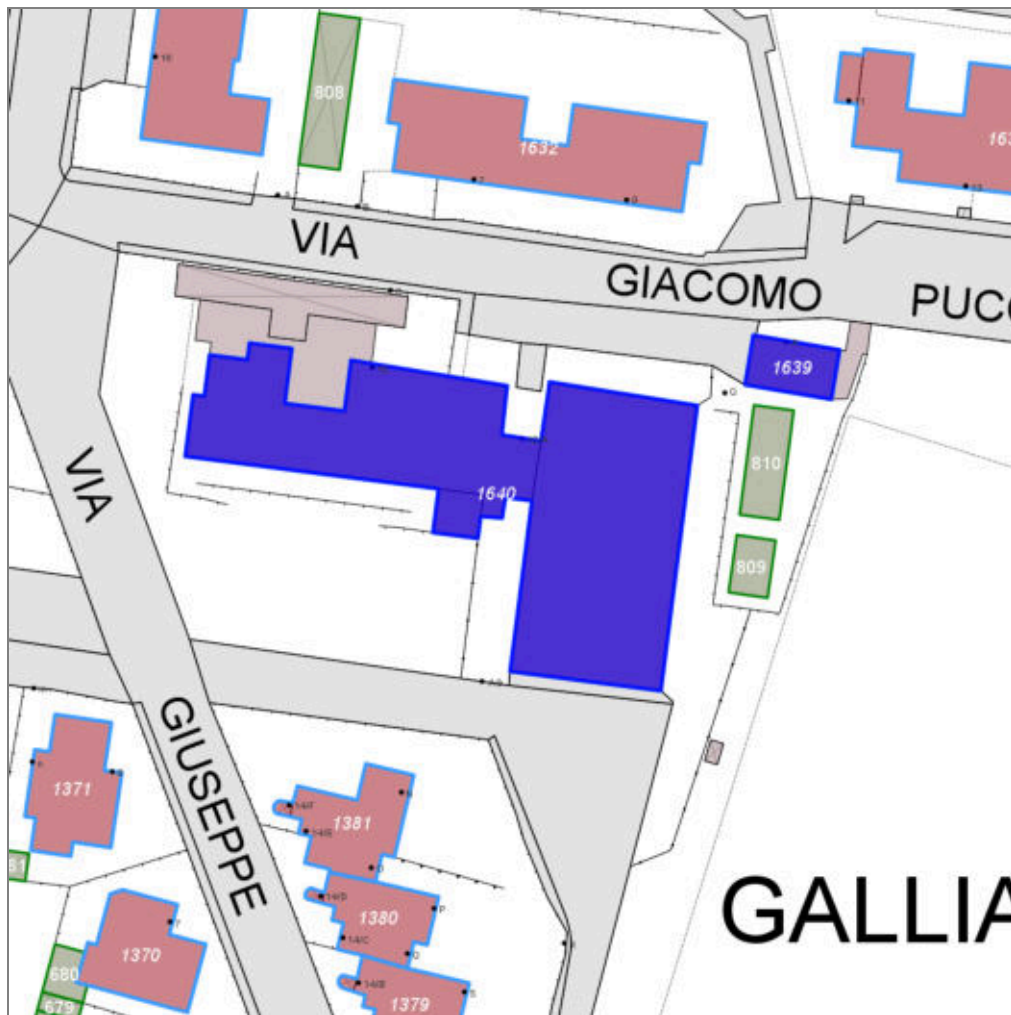
- **Data rilevazione** 23/06/2018
- **Ambito** urbano
- **Giacitura** pianura
- **Località** GALLIANO (Barberino Di Mugello)
- **Denominazione** GALLIANO
- **Tipologia insediativa** insediamento specialistico
- **Note**
Accessi alla pertinenza: carrabile e pedonale
Pertinenza recintata
Giardino scuola, aree pavimentate e campo sportivo



Catasto (1:5000)



Foto aerea 2019 (1:5000)



Scala: 1:1000

Informazioni sull'Edificio 1639

Unità volumetriche dell'Edificio 1639

N°	Foglio	Particella	Superficie coperta CTR (m ²)	N° piani	Piani interrati	Periodizzazione
7213	70	478	76.22			presente al 1936/39

Tipologia: edificio specialistico (moderno)

Condizioni generali: buone

Usi

- **Usi prevalente:** di servizio
- **Usi standard:** ricreativo
- **Di servizio specifiche attività:** casa del popolo

Valutazioni

- **Alterazioni:** lievi
- **Elementi da tutelare:**
- **Note ed indicazioni per la normativa:**

Caratteristiche edilizie ed architettoniche

- **Superfici murarie (in prevalenza):** intonaco
- **Prospetti (in prevalenza):** impaginato regolare
- **Tipo di coperture (in prevalenza):** a falde
- **Materiali manto di copertura (in prevalenza):** coppi tegole coppi e tegole
- **Materiali gronda (in prevalenza):** tradizionali
- **Elementi architettonici decorativi:** assenti
- **Superfetazioni ed incongruenze:** impianti tecnologici (canne fumarie, condizionatori, parabole e, o antenne, pannelli fotovoltaici o solari...); altri materiali, tecnologie non coerenti; corpi aperti in oggetto, balconi

Classificazione: 4

Informazioni sull'Edificio 1640

Unità volumetriche dell'Edificio 1640

N°	Foglio	Particella	Superficie coperta CTR (m²)	N° piani	Piani interrati	Periodizzazione
7142	70	428	8.06			successivo al 1936/39
7196	70	428	34.55			successivo al 1936/39
7270	70	428	757.74	1		successivo al 1936/39
7284	70	428	589.8	1		successivo al 1936/39

Informazioni generali e

note: civico n. 10

Tipologia: edificio specialistico (moderno)

Condizioni generali: buone

Usi

- **Usi prevalente:** di servizio
- **Usi standard:** servizio pubblico

Valutazioni

- **Alterazioni:** assenti
- **Elementi da tutelare:**
- **Note ed indicazioni per la normativa:**

Caratteristiche edilizie ed architettoniche

- **Superfici murarie (in prevalenza):** intonaco
- **Prospetti (in prevalenza):** impaginato regolare
- **Tipo di coperture (in prevalenza):** piana
- **Materiali manto di copertura (in prevalenza):** soletta cls rivestimento guaina
- **Materiali gronda (in prevalenza):** non tradizionali
- **Elementi architettonici decorativi:** assenti
- **Superfettazioni ed incongruenze:** assenti

Classificazione: 7

Rilievi fotografici



FOTO n° 12714 (scheda 443) del 23/06/2018



FOTO n° 12715 (scheda 443) del 23/06/2018



FOTO n° 12716 (scheda 443) del 23/06/2018



FOTO n° 12713 (edificio 1639) del 23/06/2018



FOTO n° 12709 (edificio 1640) del 23/06/2018



FOTO n° 12710 (edificio 1640) del 23/06/2018



FOTO n° 12711 (edificio 1640) del 23/06/2018



FOTO n° 12712 (edificio 1640) del 23/06/2018

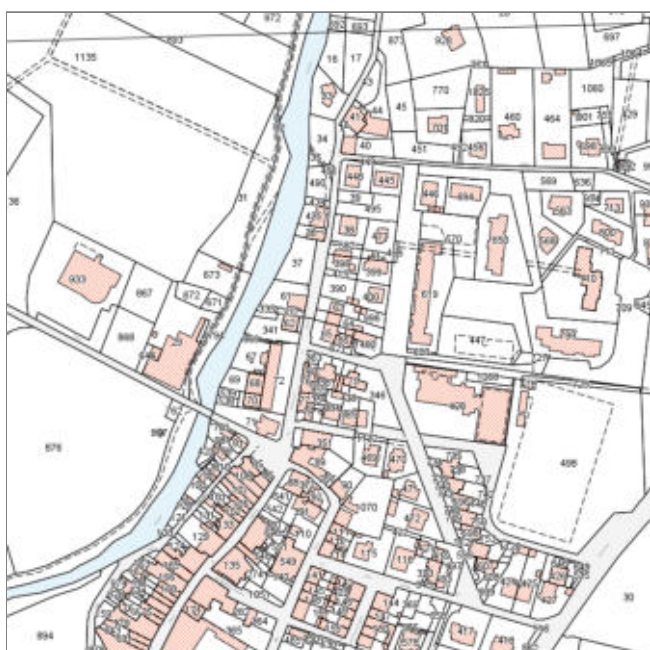


Report Scheda Edifici *sintetica* N°444

Edifici associati alla Scheda: ID 1629

Informazioni sulla Scheda

- **Data rilevazione** 23/06/2018
- **Ambito** urbano
- **Giacitura** pianura
- **Località** GALLIANO (Barberino Di Mugello)
- **Denominazione** GALLIANO
- **Tipologia insediativa** non classificabile
- **Note**
Accessi alla pertinenza: carrabile e pedonale
Pertinenza recintata
Giardino e aree pavimentate



Catasto (1:5000)



Foto aerea 2019 (1:5000)



Scala: 1:1000

Informazioni sull'Edificio 1629

Unità volumetriche dell'Edificio 1629

N°	Foglio	Particella	Superficie coperta CTR (m ²)	N° piani	Piani interrati	Periodizzazione
8809	70	65	133.3	2		presente al 1936/39

Informazioni generali e note: civico n. 22

Tipologia: casa a schiera (antica)

Condizioni generali: buone

Usi

- **Usi prevalente:** residenziale
- **Usi standard:** residenziale abitativa
- **Numero alloggi:** 3

Valutazioni

- **Alterazioni:** lievi
- **Elementi da tutelare:**
 - fronte principale
 - allineamento delle aperture
 - archeggiature
 - scansione e dimensione delle aperture
 - simmetria del fronte principale
 - simmetria delle aperture sul fronte strada
 - facciata e
- **Note ed indicazioni per la normativa:**

Caratteristiche edilizie ed architettoniche

- **Superfici murarie (in prevalenza):** intonaco
- **Prospetti (in prevalenza):** impaginato regolare
- **Tipo di coperture (in prevalenza):** a padiglione
- **Materiali manto di copertura (in prevalenza):** coppi tegole coppi e tegole
- **Materiali gronda (in prevalenza):** tradizionali
- **Elementi architettonici decorativi:** cornici marcapiano, zoccolature, angolari
- **Superfettazioni ed incongruenze:** impianti tecnologici (canne fumarie, condizionatori, parabole e, o antenne, pannelli fotovoltaici o solari...); altri materiali, tecnologie non coerenti; corpi aperti in aggetto, balconi

Classificazione: 2

Prescrizioni: Il contesto ambientale, la tipologia edilizia, l'impaginato regolare e simmetrico delle facciate fronte strada, le cornici alle aperture, rappresentano elementi di valore per l'edificio. Gli interventi non dovranno alterare le caratteristiche originarie del fronte prospiciente via S. Francesco e via G. Puccini, di cui non é comunque consentita la modifica della linea di gronda.

Rilievi fotografici



FOTO n° 12718 (scheda 444) del 23/06/2018



FOTO n° 12719 (scheda 444) del 23/06/2018



FOTO n° 12657 (edificio 1629) del 23/06/2018



Report Scheda Edifici *sintetica* N°445

Edifici associati alla Scheda: ID 1314 ID 1315

Informazioni sulla Scheda

- **Data rilevazione** 23/06/2018
- **Ambito** urbano
- **Giacitura** pianura
- **Località** GALLIANO (Barberino Di Mugello)
- **Denominazione** GALLIANO
- **Tipologia insediativa** non classificabile
- **Note**
Accessi alla pertinenza: carrabile e pedonale
Pertinenza recintata
Giardino e aree pavimentate



Catasto (1:5000)



Foto aerea 2019 (1:5000)



Scala: 1:1000

Informazioni sull'Edificio 1314

Unità volumetriche dell'Edificio 1314

N°	Foglio	Particella	Superficie coperta CTR (m ²)	N° piani	Piani interrati	Periodizzazione
6846	70	427	173.23	2		successivo al 1936/39

Informazioni generali e note: **civico n. 23**

Tipologia: casa villino monofamiliare

Condizioni generali: buone

Usi

- **Usi prevalente:** residenziale
- **Usi standard:** residenziale abitativa
- **Numero alloggi:** 2

Valutazioni

- **Alterazioni:** assenti
- **Elementi da tutelare:**
- **Note ed indicazioni per la normativa:**

Caratteristiche edilizie ed architettoniche

- **Superfici murarie (in prevalenza):** intonaco
- **Prospetti (in prevalenza):** impaginato regolare
- **Tipo di coperture (in prevalenza):** a padiglione
- **Materiali manto di copertura (in prevalenza):** coppi tegole coppi e tegole
- **Materiali gronda (in prevalenza):** non tradizionali
- **Elementi architettonici decorativi:** assenti
- **Superfetazioni ed incongruenze:** impianti tecnologici (canne fumarie, condizionatori, parabole e, o antenne, pannelli fotovoltaici o solari...); altri materiali, tecnologie non coerenti

Classificazione: 7

Informazioni sull'Edificio 1315

Unità volumetriche dell'Edificio 1315

N°	Foglio	Particella	Superficie coperta CTR (m ²)	N° piani	Piani interrati	Periodizzazione
6840	70	426	159.39	2		successivo al 1936/39

Informazioni generali e note: civico n. 25, 27

Tipologia: palazzina villino plurifamiliare

Condizioni generali: buone

Usi

- **Usi prevalente:** residenziale
- **Usi standard:** residenziale abitativa
- **Numero alloggi:** 2

Valutazioni

- **Alterazioni:** assenti
- **Elementi da tutelare:**
- **Note ed indicazioni per la normativa:**

Caratteristiche edilizie ed architettoniche

- **Superfici murarie (in prevalenza):** intonaco
- **Prospetti (in prevalenza):** impaginato regolare
- **Tipo di coperture (in prevalenza):** a padiglione
- **Materiali manto di copertura (in prevalenza):** coppi tegole coppi e tegole
- **Materiali gronda (in prevalenza):** tradizionali
- **Elementi architettonici decorativi:** assenti
- **Superfetazioni ed incongruenze:** assenti

Classificazione: 7

Rilievi fotografici



FOTO n° 12724 (scheda 445) del 23/06/2018



FOTO n° 12725 (scheda 445) del 23/06/2018



FOTO n° 12726 (scheda 445) del 23/06/2018



FOTO n° 12722 (edificio 1314) del 23/06/2018



FOTO n° 12720 (edificio 1315) del 23/06/2018



FOTO n° 12721 (edificio 1315) del 23/06/2018



Report Scheda Edifici *sintetica* N°446

Edifici associati alla Scheda: ID 722

Informazioni sulla Scheda

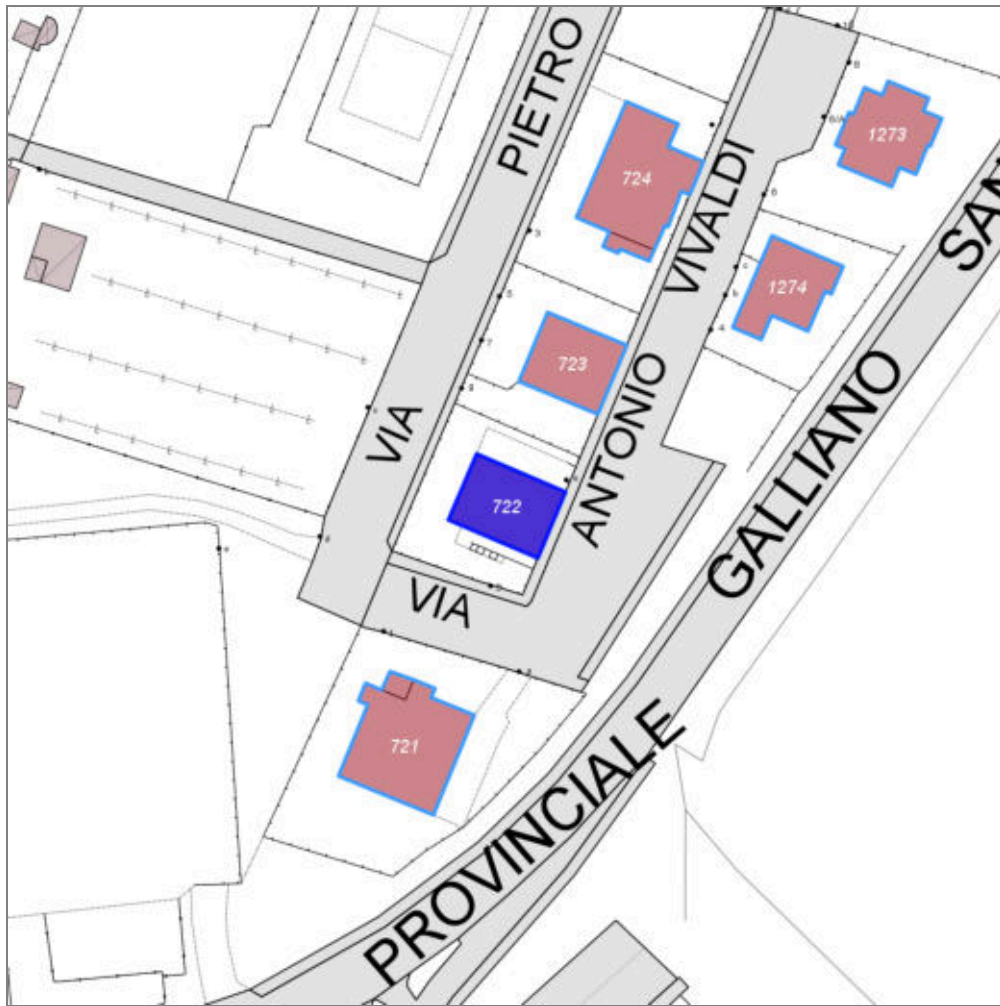
- **Data rilevazione** 23/06/2018
- **Ambito** urbano
- **Giacitura** pianura
- **Località** GALLIANO (Barberino Di Mugello)
- **Denominazione** GALLIANO
- **Tipologia insediativa** lottizzazione
- **Note**
Accessi alla pertinenza: carrabile e pedonale
Pertinenza parzialmente recintata
Aree pavimentate-asfalto
Parcheggi antistante l'edificio



Catasto (1:5000)



Foto aerea 2019 (1:5000)



Scala: 1:1000

Informazioni sull'Edificio 722

Unità volumetriche dell'Edificio 722

N°	Foglio	Particella	Superficie coperta CTR (m²)	N° piani	Piani interrati	Periodizzazione
6818	70	565	122.47	2	1	successivo al 1936/39

Informazioni generali e

note: civico n. 3

Tipologia: palazzina villino plurifamiliare

Condizioni generali: buone

Usi

- **Usò prevalente:** residenziale
- **Usi standard:** residenziale abitativa
- **Numero alloggi:** 2

Valutazioni

- **Alterazioni:** assenti
- **Elementi da tutelare:**
- **Note ed indicazioni per la normativa:**

Caratteristiche edilizie ed architettoniche

- **Superfici murarie (in prevalenza):** intonaco
- **Prospetti (in prevalenza):** impaginato regolare
- **Tipo di coperture (in prevalenza):** a padiglione
- **Materiali manto di copertura (in prevalenza):** coppi tegole coppi e tegole
- **Materiali gronda (in prevalenza):** non tradizionali
- **Elementi architettonici decorativi:** assenti
- **Superfetazioni ed incongruenze:** assenti

Classificazione: 7

Rilievi fotografici



FOTO n° 12728 (scheda 446) del 23/06/2018



FOTO n° 12729 (scheda 446) del 23/06/2018



FOTO n° 12730 (scheda 446) del 23/06/2018



FOTO n° 12669 (edificio 722) del 23/06/2018



COMUNE DI BARBERINO DI MUGELLO
Città Metropolitana di Firenze
Rilievo del patrimonio edilizio esistente

Report Scheda Edifici *sintetica* N°447

Edifici associati alla Scheda: ID 1331

Informazioni sulla Scheda

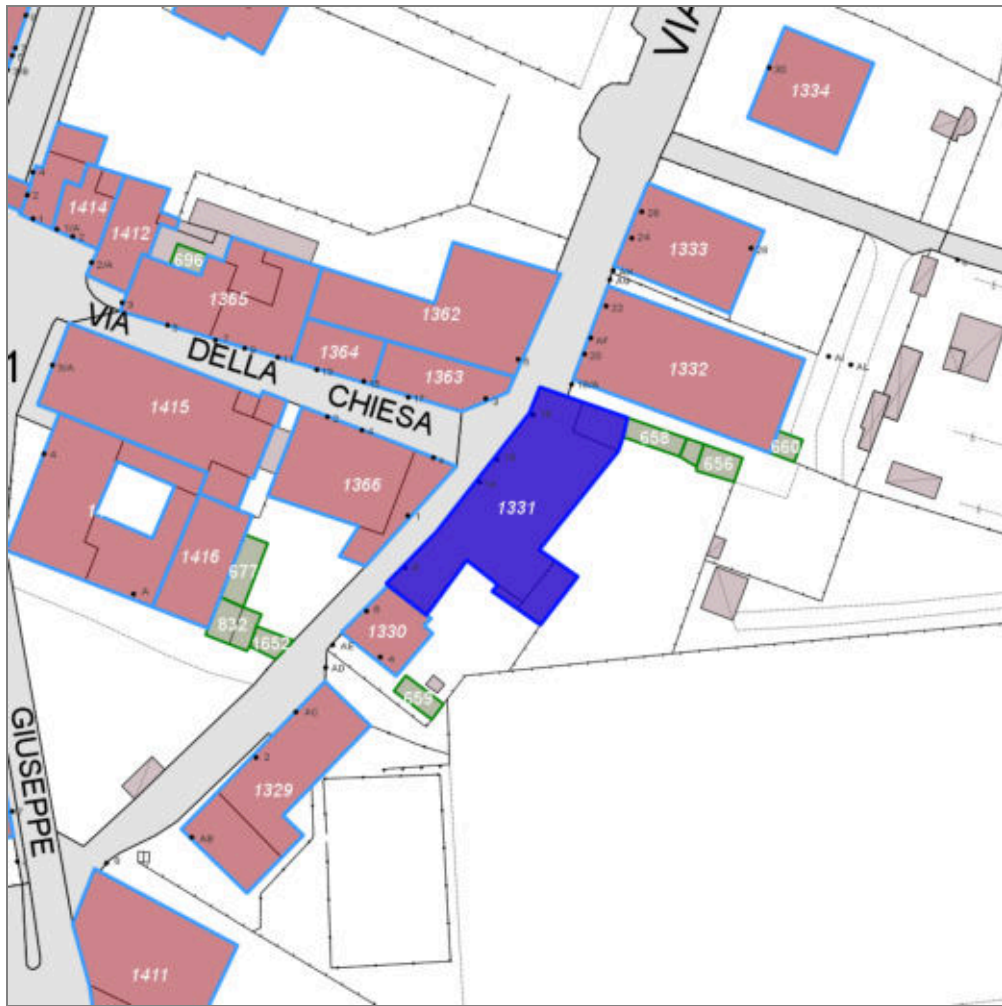
- **Data rilevazione** 23/06/2018
- **Ambito** urbano
- **Giacitura** pianura
- **Località** GALLIANO (Barberino Di Mugello)
- **Denominazione** GALLIANO
- **Tipologia insediativa** edificio isolato su lotto
- **Note**
Accessi alla pertinenza: carrabile e pedonale
Pertinenza recintata
Giardino e aree pavimentate



Catasto (1:5000)



Foto aerea 2019 (1:5000)



Scala: 1:1000

Informazioni sull'Edificio 1331

Unità volumetriche dell'Edificio 1331

N°	Foglio	Particella	Superficie coperta CTR (m²)	N° piani	Piani interrati	Periodizzazione
6917	70	216	4.48			presente al 1822/48
7050	70	216	28.16			presente al 1936/39
7057	70	394	29.72			presente al 1822/48
7107	70	216	369.34	3		presente al 1822/48

Informazioni generali e

note: civico n. 8, 14, 16, 18

Tipologia: casa a schiera (antica)

Condizioni generali: buone

Usi

- **Usi prevalente:** residenziale
- **Usi standard:** residenziale abitativa
- **Numero alloggi:** 7

Valutazioni

- **Alterazioni:** lievi
- **Elementi da tutelare:** fronte principale
- **Note ed indicazioni per la normativa:**

Caratteristiche edilizie ed architettoniche

- **Superfici murarie (in prevalenza):** intonaco
- **Prospetti (in prevalenza):** impaginato regolare
- **Tipo di coperture (in prevalenza):** a padiglione
- **Materiali manto di copertura (in prevalenza):** coppi tegole coppi e tegole
- **Materiali gronda (in prevalenza):** tradizionali
- **Elementi architettonici decorativi:** cornici marcapiano, zoccolature, angolari
- **Superfetazioni ed incongruenze:** impianti tecnologici (canne fumarie, condizionatori, parabole e, o antenne, pannelli fotovoltaici o solari...); altri materiali , tecnologie non coerenti

Classificazione: 2

Prescrizioni: Edificio presente al catasto leopoldino. il contesto insediativo, la tipologia edilizia, la facciata fronte strada con l'impaginato regolare e simmetrico delle aperture, le riquadrature in pietra, rappresentano elementi di valore per l'edificio. Gli interventi non dovranno alterare le caratteristiche originarie del fronte prospiciente Via I Maggio. Interventi diversi dalla manutenzione ordinaria dovranno prevedere la contestuale eliminazione e/o sostituzione degli elementi incongrui.

Rilievi fotografici

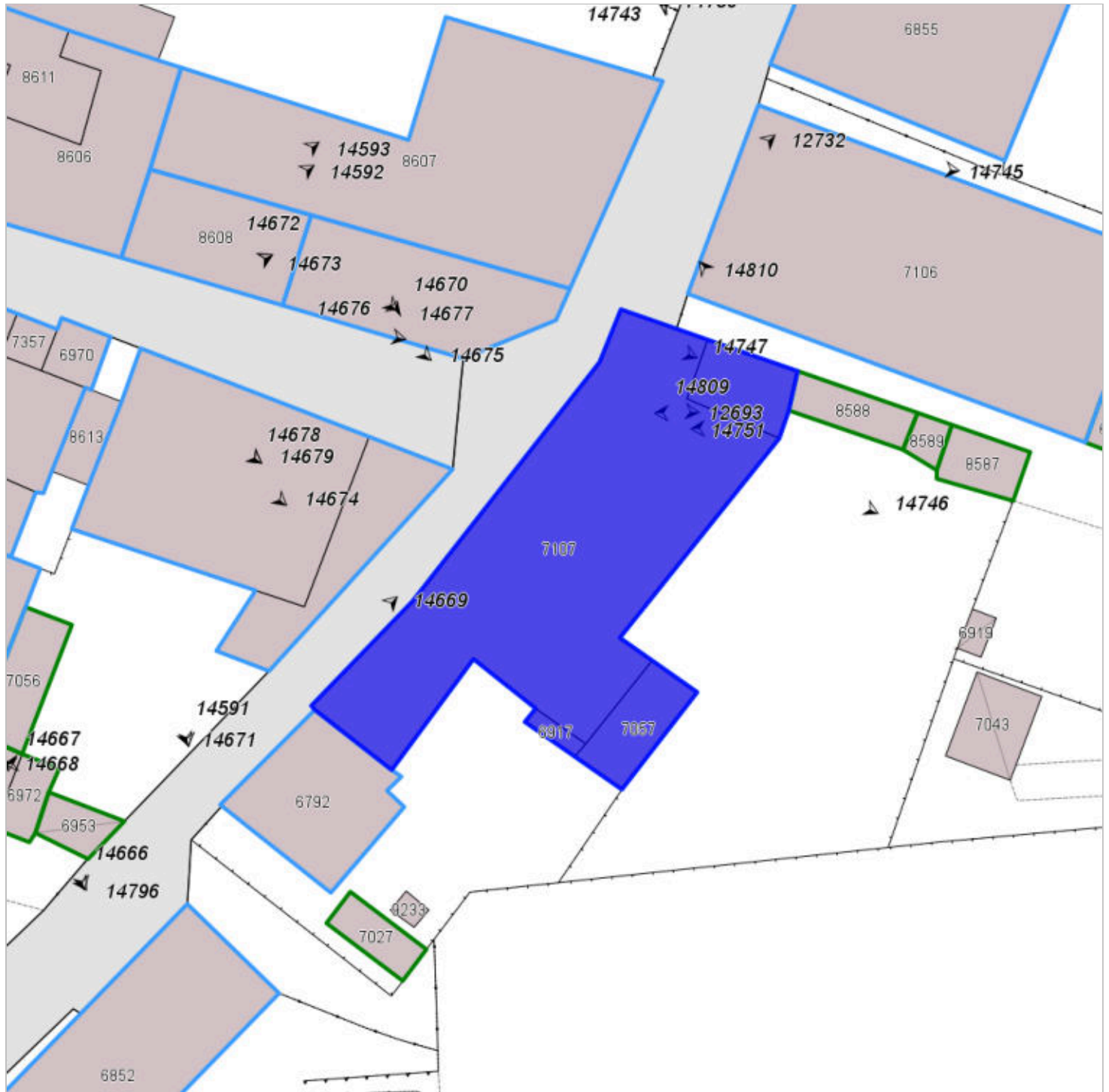


FOTO n° 12733 (scheda 447) del 23/06/2018



FOTO n° 12734 (scheda 447) del 23/06/2018




FOTO n° 12735 (scheda 447) del 23/06/2018



FOTO n° 12731 (edificio 1331) del 23/06/2018



FOTO n° 12732 (edificio 1331) del 23/06/2018



FOTO n° 14669 (edificio 1331) del 19/07/2018



FOTO n° 14670 (edificio 1331) del 19/07/2018



Report Scheda Edifici *sintetica* N°448

Edifici associati alla Scheda: ID 1317 ID 1318 ID 1663

Informazioni sulla Scheda

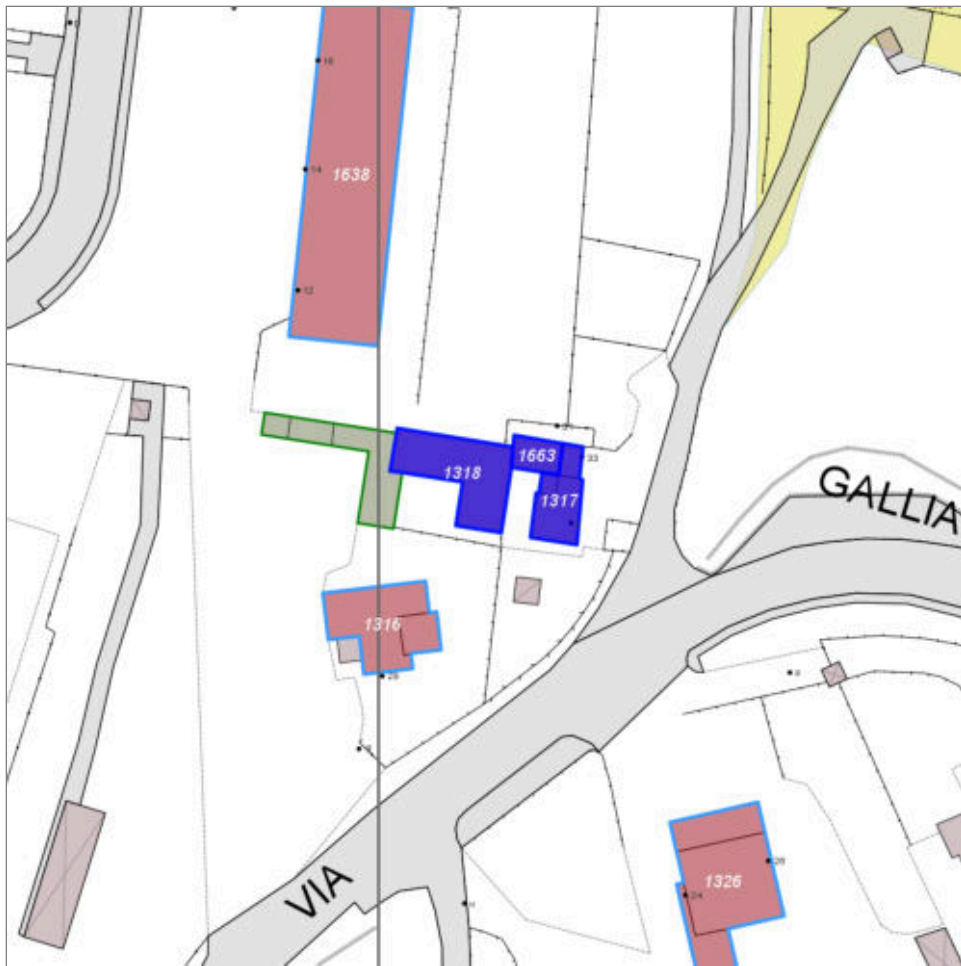
- **Data rilevazione** 23/06/2018
- **Ambito** urbano
- **Giacitura** pianura
- **Località** GALLIANO (Barberino Di Mugello)
- **Denominazione** GALLIANO
- **Tipologia insediativa** non classificabile
- **Note**
Accessi alla pertinenza: carrabile e pedonale
Pertinenza recintata
Giardino e aree pavimentate



Catasto (1:5000)



Foto aerea 2019 (1:5000)



Scala: 1:1000

Informazioni sull'Edificio 1317

Unità volumetriche dell'Edificio 1317

N°	Foglio	Particella	Superficie coperta CTR (m ²)	N° piani	Piani interrati	Periodizzazione
8576	70	244	6.78	2	1	successivo al 1936/39
13995	70	244	49.68	2	1	successivo al 1936/39
13996	70	244	12.61	2	1	successivo al 1936/39

Tipologia: casa villino monofamiliare

Condizioni generali: buone

Usi

- **Usi prevalente:** residenziale
- **Usi standard:** residenziale abitativa

Valutazioni

- **Alterazioni:** lievi
- **Elementi da tutelare:**
- **Note ed indicazioni per la normativa:**

Caratteristiche edilizie ed architettoniche

- **Superfici murarie (in prevalenza):** intonaco
- **Prospetti (in prevalenza):** impaginato regolare
- **Tipo di coperture (in prevalenza):** a capanna
- **Materiali manto di copertura (in prevalenza):** coppi tegole coppi e tegole
- **Materiali gronda (in prevalenza):** tradizionali
- **Elementi architettonici decorativi:** assenti
- **Superfetazioni ed incongruenze:** non rilevabile; impianti tecnologici (canne fumarie, condizionatori, parabole e, o antenne, pannelli fotovoltaici o solari...); altri materiali, tecnologie non coerenti
Alterazioni/elementi da segnalare: retro non visibile

Classificazione: 7

Informazioni sull'Edificio 1318

Unità volumetriche dell'Edificio 1318

N°	Foglio	Particella	Superficie coperta CTR (m ²)	N° piani	Piani interrati	Periodizzazione
----	--------	------------	--	----------	-----------------	-----------------

8574	70	487	135.96	2	1	presente al 1936/39
------	----	-----	--------	---	---	---------------------

Tipologia: casa villino monofamiliare

Condizioni generali: buone

Usi

- **Usi prevalente:** residenziale
- **Usi standard:** residenziale abitativa

Valutazioni

- **Alterazioni:** lievi
- **Elementi da tutelare:**
- **Note ed indicazioni per la normativa:**

Caratteristiche edilizie ed architettoniche

- **Superfici murarie (in prevalenza):** intonaco
- **Prospetti (in prevalenza):** impaginato regolare
- **Tipo di coperture (in prevalenza):** a capanna
- **Materiali manto di copertura (in prevalenza):** coppi tegole coppi e tegole
- **Materiali gronda (in prevalenza):** tradizionali
- **Elementi architettonici decorativi:** assenti
- **Superfettazioni ed incongruenze:** non rilevabile; impianti tecnologici (canne fumarie, condizionatori, parabole e, o antenne, pannelli fotovoltaici o solari...); altri materiali , tecnologie non coerenti
Alterazioni/elementi da segnalare: retro non visibile

Classificazione: 4

Informazioni sull'Edificio 1663

Non rilevabile: non visibile da strada

Rilievi fotografici



FOTO n° 12740 (scheda 448) del 23/06/2018



FOTO n° 12739 (edificio 1317) del 23/06/2018



FOTO n° 12736 (edificio 1318) del 23/06/2018



FOTO n° 12737 (edificio 1318) del 23/06/2018



FOTO n° 12738 (edificio 1318) del 23/06/2018



COMUNE DI BARBERINO DI MUGELLO
Città Metropolitana di Firenze
Rilievo del patrimonio edilizio esistente

Report Scheda Edifici *sintetica* N°449

Edifici associati alla Scheda: ID 1248 ID 1249 ID 1250

Informazioni sulla Scheda

- **Data rilevazione** 23/06/2018
- **Ambito** urbano
- **Giacitura** pianura
- **Località** GALLIANO (Barberino Di Mugello)
- **Denominazione** GALLIANO
- **Tipologia insediativa** insediamento specialistico
- **Note**
Accessi alla pertinenza: carrabile e pedonale
Pertinenza parzialmente recintata
Aree pavimentate



Catasto (1:5000)



Foto aerea 2019 (1:5000)



Scala: 1:1000

Informazioni sull'Edificio 1248

Unità volumetriche dell'Edificio 1248

N°	Foglio	Particella	Superficie coperta CTR (m ²)	N° piani	Piani interrati	Periodizzazione
7113	70	29	439.15	1		successivo al 1936/39
8485	70	29	330.64	1		successivo al 1936/39

Informazioni generali e

note: **civico n. 2**

Tipologia: capannone a schiera

Condizioni generali: medie

Usi

- **Usi prevalente:** non rilevabile
- **Usi standard:** industriale

Valutazioni

- **Alterazioni:** assenti
- **Elementi da tutelare:**
- **Note ed indicazioni per la normativa:**

Caratteristiche edilizie ed architettoniche

- **Superfici murarie (in prevalenza):** intonaco
- **Prospetti (in prevalenza):** impaginato regolare
- **Tipo di coperture (in prevalenza):** a capanna
- **Materiali manto di copertura (in prevalenza):** marsigliesi portoghesi
- **Materiali gronda (in prevalenza):** non tradizionali
- **Elementi architettonici decorativi:** assenti
- **Superfetazioni ed incongruenze:** assenti

Classificazione: 7

Informazioni sull'Edificio 1249

Unità volumetriche dell'Edificio 1249

N°	Foglio	Particella	Superficie coperta CTR (m ²)	N° piani	Piani interrati	Periodizzazione
7256	70	29	207.12	2		successivo al 1936/39
8486			151.06			successivo al 1936/39

Informazioni generali e**note: civico n. 4****Tipologia: non classificabile****Condizioni generali: pessime****Usi**

- **Usi prevalente:** non in uso
- **Usi standard:** industriale; residenziale

Valutazioni

- **Alterazioni:**
- **Elementi da tutelare:**
- **Note ed indicazioni per la normativa:**

Caratteristiche edilizie ed architettoniche

- **Superfici murarie (in prevalenza):** non tradizionali (c. a. a vista, blocchi a vista, pannelli prefabbricati, maiolica...)
- **Prospetti (in prevalenza):** impaginato regolare
- **Tipo di coperture (in prevalenza):** a capanna
- **Materiali manto di copertura (in prevalenza):** coppi tegole coppi e tegole
- **Materiali gronda (in prevalenza):** non tradizionali
- **Elementi architettonici decorativi:** assenti
- **Superfettazioni ed incongruenze:** assenti

Classificazione: 7

Informazioni sull'Edificio 1250**Unità volumetriche dell'Edificio 1250**

N°	Foglio	Particella	Superficie coperta CTR (m²)	N° piani	Piani interrati	Periodizzazione
7264	70	933	399.61	2		successivo al 1936/39
7267	70	933	522.23	2		successivo al 1936/39

Informazioni generali e**note: civico n. 2****Tipologia: edificio specialistico (moderno)****Condizioni generali: lavori in corso****Usi**

- **Usi prevalente:** non in uso
- **Usi standard:** industriale

Valutazioni

- **Alterazioni:** assenti
- **Elementi da tutelare:**
- **Note ed indicazioni per la normativa:**

Caratteristiche edilizie ed architettoniche

- **Superfici murarie (in prevalenza):** pietra faccia a vista
- **Prospetti (in prevalenza):** impaginato regolare
- **Tipo di coperture (in prevalenza):** piana
- **Materiali manto di copertura (in prevalenza):** soletta cls rivestimento guaina
- **Materiali gronda (in prevalenza):** non tradizionali
- **Elementi architettonici decorativi:** assenti
- **Superfettazioni ed incongruenze:** assenti

Classificazione: 8

Rilievi fotografici



FOTO n° 12744 (scheda 449) del 23/06/2018



FOTO n° 12695 (edificio 1248) del 23/06/2018



FOTO n° 12696 (edificio 1248) del 23/06/2018



FOTO n° 12700 (edificio 1248) del 23/06/2018



FOTO n° 12697 (edificio 1249) del 23/06/2018



FOTO n° 12698 (edificio 1249) del 23/06/2018



FOTO n° 12701 (edificio 1249) del 23/06/2018



FOTO n° 12741 (edificio 1250) del 23/06/2018



FOTO n° 12742 (edificio 1250) del 23/06/2018

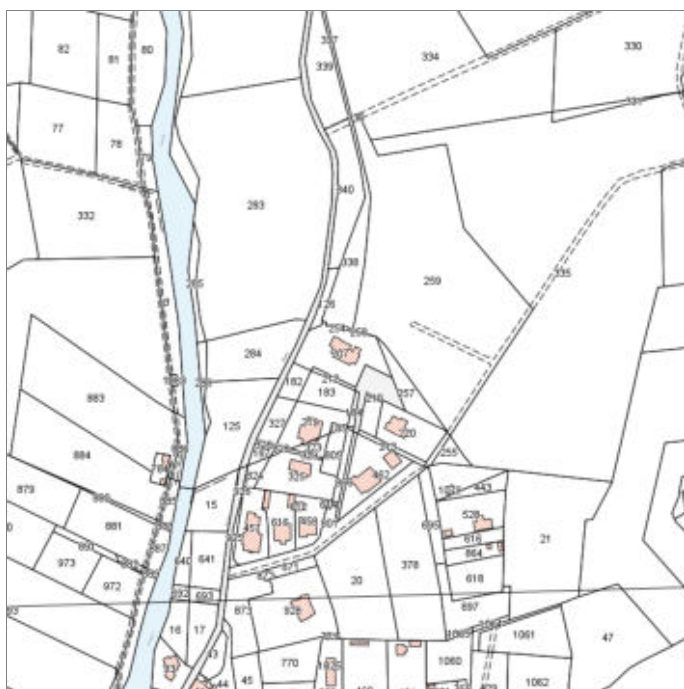


Report Scheda Edifici *sintetica* N°451

Edifici associati alla Scheda: ID 1613

Informazioni sulla Scheda

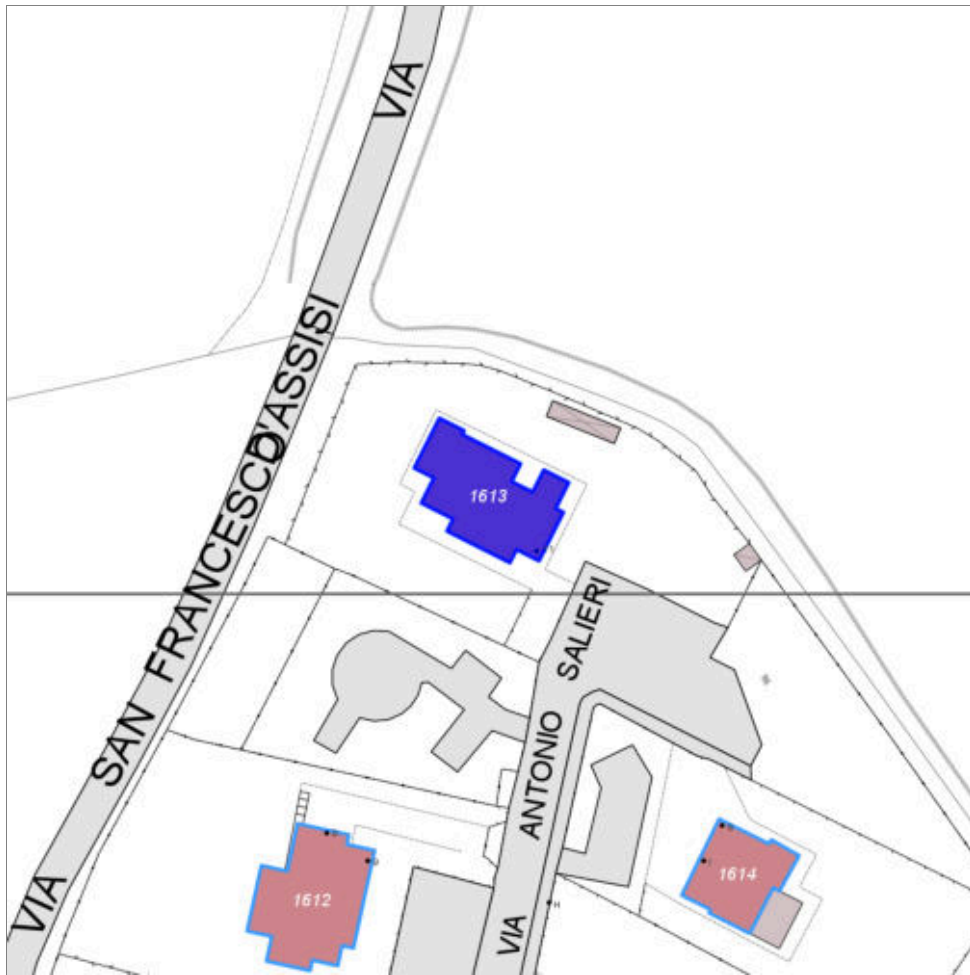
- **Data rilevazione** 23/06/2018
- **Ambito** urbano
- **Giacitura** pianura
- **Località** GALLIANO (Barberino Di Mugello)
- **Denominazione** GALLIANO
- **Tipologia insediativa** lottizzazione
- **Note**
Accessi alla pertinenza: carrabile e pedonale
Pertinenza recintata
Giardino e aree pavimentate



Catasto (1:5000)



Foto aerea 2019 (1:5000)



Scala: 1:1000

Informazioni sull'Edificio 1613

Unità volumetriche dell'Edificio 1613

N°	Foglio	Particella	Superficie coperta CTR (m ²)	N° piani	Piani interrati	Periodizzazione
8806	69	207	225.44	1		successivo al 1936/39

Informazioni generali e note: civico n. 11

Tipologia: casa villino monofamiliare
Condizioni generali: buone

Usi

- **Usi prevalente:** residenziale
- **Usi standard:** residenziale abitativa
- **Numero alloggi:** 2

Valutazioni

- **Alterazioni:** assenti
- **Elementi da tutelare:**
- **Note ed indicazioni per la normativa:**

Caratteristiche edilizie ed architettoniche

- **Superfici murarie (in prevalenza):** intonaco
- **Prospetti (in prevalenza):** impaginato regolare
- **Tipo di coperture (in prevalenza):** a falde
- **Materiali manto di copertura (in prevalenza):** coppi tegole coppi e tegole
- **Materiali gronda (in prevalenza):** non tradizionali
- **Elementi architettonici decorativi:** assenti
- **Superfettazioni ed incongruenze:** assenti

Classificazione: 7

Rilievi fotografici



FOTO n° 12857 (scheda 451) del 23/06/2018



FOTO n° 12858 (scheda 451) del 23/06/2018



FOTO n° 12859 (scheda 451) del 23/06/2018



FOTO n° 12850 (edificio 1613) del 23/06/2018



FOTO n° 12851 (edificio 1613) del 23/06/2018



FOTO n° 12852 (edificio 1613) del 23/06/2018



FOTO n° 12853 (edificio 1613) del 23/06/2018



FOTO n° 12854 (edificio 1613) del 23/06/2018



FOTO n° 12855 (edificio 1613) del 23/06/2018



FOTO n° 12856 (edificio 1613) del 23/06/2018

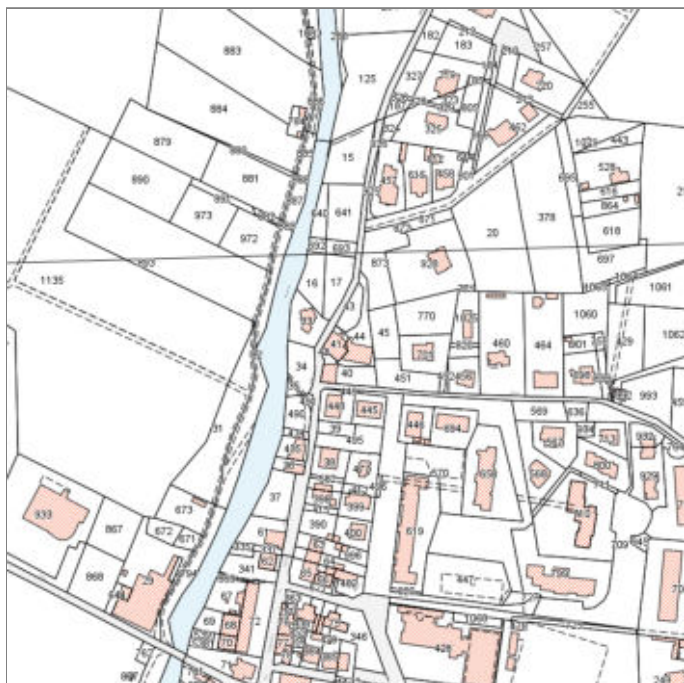


Report Scheda Edifici *sintetica* N°452

Edifici associati alla Scheda: ID 1386 ID 1620

Informazioni sulla Scheda

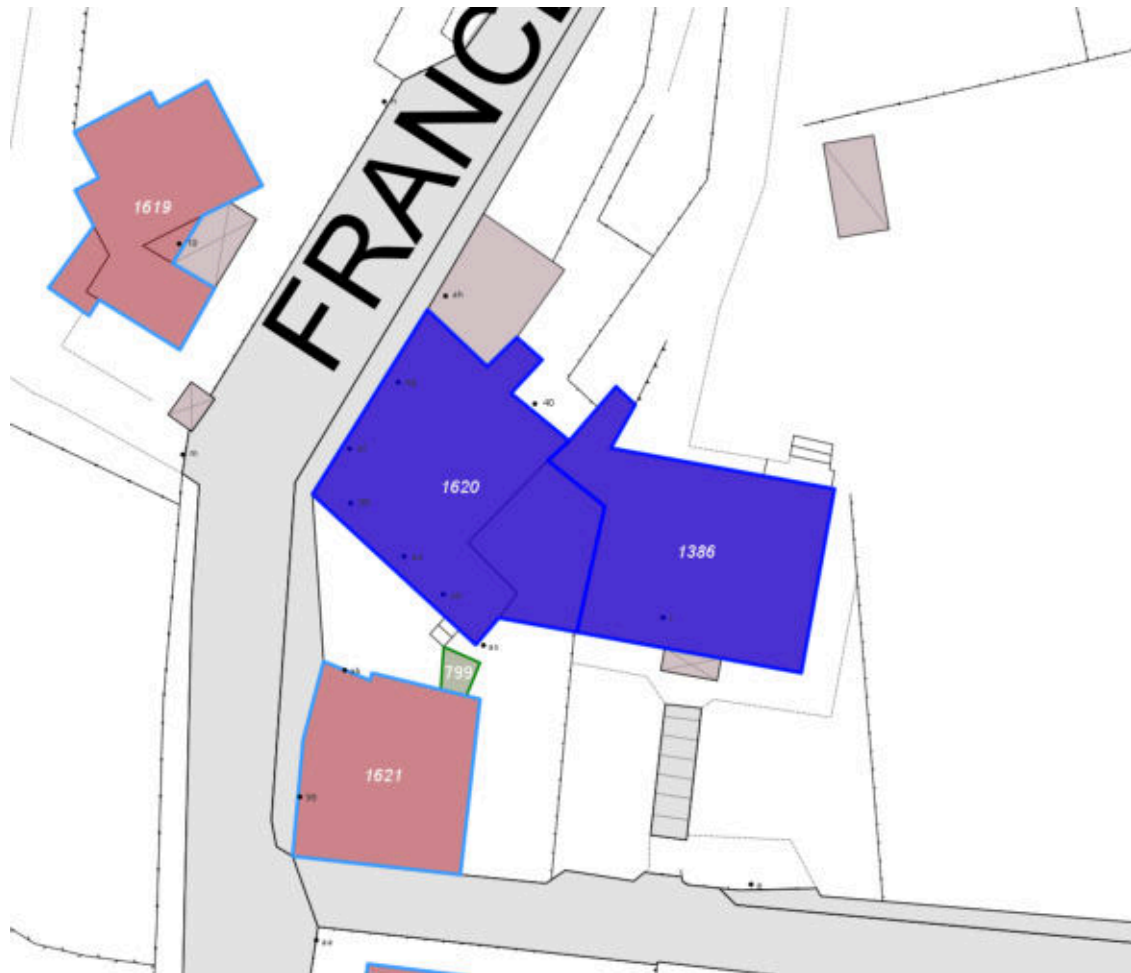
- **Data rilevazione** 23/06/2018
- **Ambito** urbano
- **Giacitura** pianura
- **Località** GALLIANO (Barberino Di Mugello)
- **Denominazione** GALLIANO
- **Tipologia insediativa** edificio isolato su lotto
- **Note**
Accessi alla pertinenza: carrabile e pedonale
Pertinenza parzialmente recintata
Giardino e aree pavimentate



Catasto (1:5000)



Foto aerea 2019 (1:5000)



Scala: [1:1000](#)

Informazioni sull'Edificio 1386

Unità volumetriche dell'Edificio 1386

N°	Foglio	Particella	Superficie coperta CTR (m ²)	N° piani	Piani interrati	Periodizzazione
8617	70	44	203.11	2		presente al 1936/39

Informazioni generali e note: civico n. 1

Tipologia: casa villino monofamiliare
Condizioni generali: buone

Usi

- **Usi prevalente:** residenziale
- **Usi standard:** residenziale abitativa
- **Numero alloggi:** 1

Valutazioni

- **Alterazioni:** lievi
- **Elementi da tutelare:** fronte principale archeggiature loggiato
- **Note ed indicazioni per la normativa:**

Caratteristiche edilizie ed architettoniche

- **Superfici murarie (in prevalenza):** intonaco
- **Prospetti (in prevalenza):** impaginato regolare
- **Tipo di coperture (in prevalenza):** a capanna
- **Materiali manto di copertura (in prevalenza):** coppi tegole coppi e tegole
- **Materiali gronda (in prevalenza):** tradizionali
- **Elementi architettonici decorativi:** assenti
Alterazioni/elementi da segnalare: parzialmente rilevabile
- **Superfetazioni ed incongruenze:** impianti tecnologici (canne fumarie, condizionatori, parabole e, o antenne, pannelli fotovoltaici o solari...); altri materiali, tecnologie non coerenti; corpi aperti in aggetto, balconi

Classificazione: 2

Prescrizioni: L'impaginato simmetrico della facciata principale rappresentano elemento di valore per l'edificio.

Informazioni sull'Edificio 1620

Unità volumetriche dell'Edificio 1620

N°	Foglio	Particella	Superficie coperta CTR (m ²)	N° piani	Piani interrati	Periodizzazione
8616	70	41	184.92	3		presente al 1822/48
14005	70	41	60.82	3		presente al 1822/48

Informazioni generali e note: civico n. 38, 40

Tipologia: palazzina villino plurifamiliare

Condizioni generali: buone

Usi

- **Usi prevalente:** residenziale
- **Usi standard:** residenziale abitativa
- **Numero alloggi:** 2

Valutazioni

- **Alterazioni:** lievi
- **Elementi da tutelare:**
- **Note ed indicazioni per la normativa:**

Caratteristiche edilizie ed architettoniche

- **Superfici murarie (in prevalenza):** intonaco
- **Prospetti (in prevalenza):** impaginato regolare
- **Tipo di coperture (in prevalenza):** a falde
Alterazioni/elementi da segnalare: pannelli solari sulla copertura
- **Materiali manto di copertura (in prevalenza):** coppi tegole coppi e tegole
- **Materiali gronda (in prevalenza):** tradizionali
- **Elementi architettonici decorativi:** cornici marcapiano, zoccolature, angolari
- **Superfetazioni ed incongruenze:** impianti tecnologici (canne fumarie, condizionatori, parabole e, o antenne, pannelli fotovoltaici o solari...); altri materiali, tecnologie non coerenti; nuove pensiline a protezione delle aperture

Classificazione: 3

Prescrizioni: Edificio presente al catasto leopoldino. L'epoca costruttiva rappresenta elemento di valore per l'edificio.

Rilievi fotografici

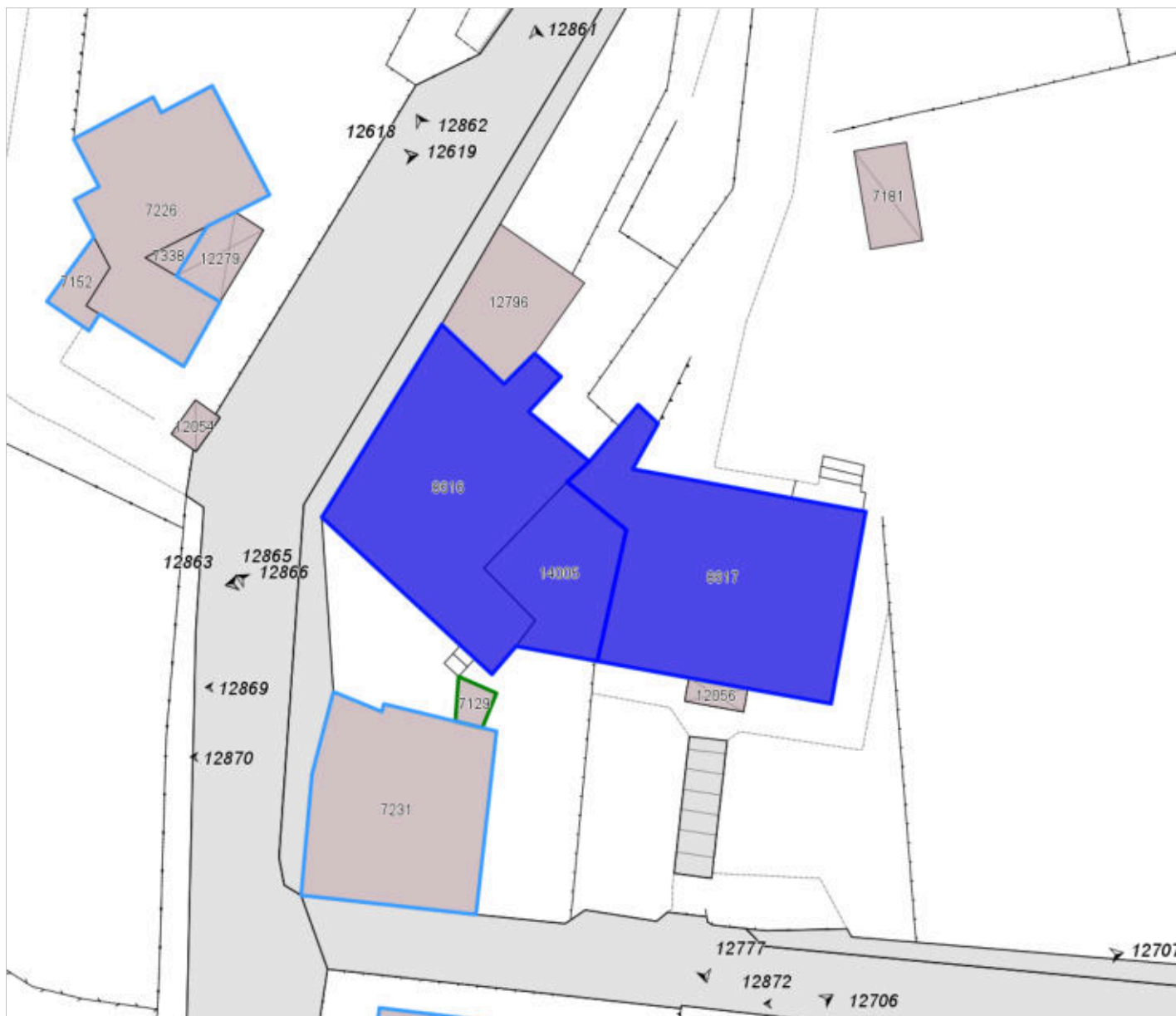


FOTO n° 12869 (scheda 452) del 23/06/2018



FOTO n° 12870 (scheda 452) del 23/06/2018



FOTO n° 12871 (scheda 452) del 23/06/2018



FOTO n° 12872 (scheda 452) del 23/06/2018



FOTO n° 12777 (edificio 1386) del 23/06/2018



FOTO n° 12860 (edificio 1620) del 23/06/2018



FOTO n° 12861 (edificio 1620) del 23/06/2018



FOTO n° 12862 (edificio 1620) del 23/06/2018



FOTO n° 12863 (edificio 1620) del 23/06/2018



FOTO n° 12865 (edificio 1620) del 23/06/2018

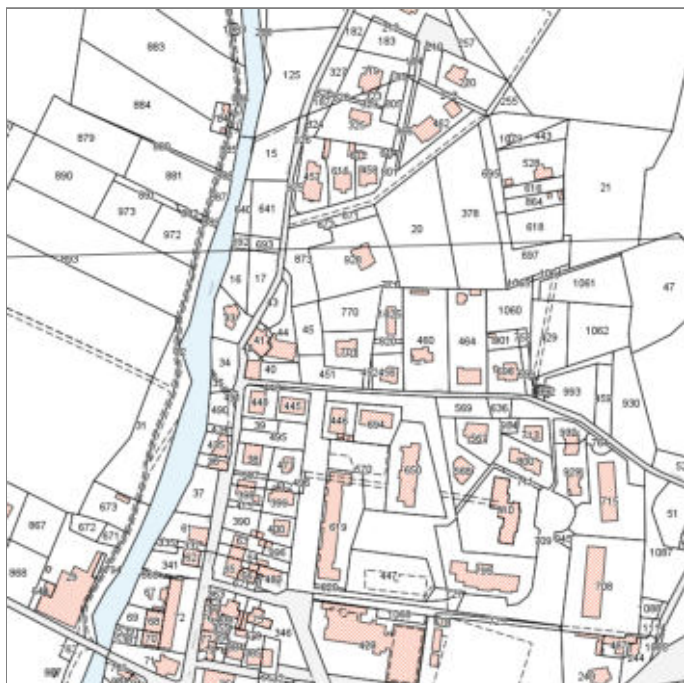


Report Scheda Edifici *sintetica* N°453

Edifici associati alla Scheda: ID 1387

Informazioni sulla Scheda

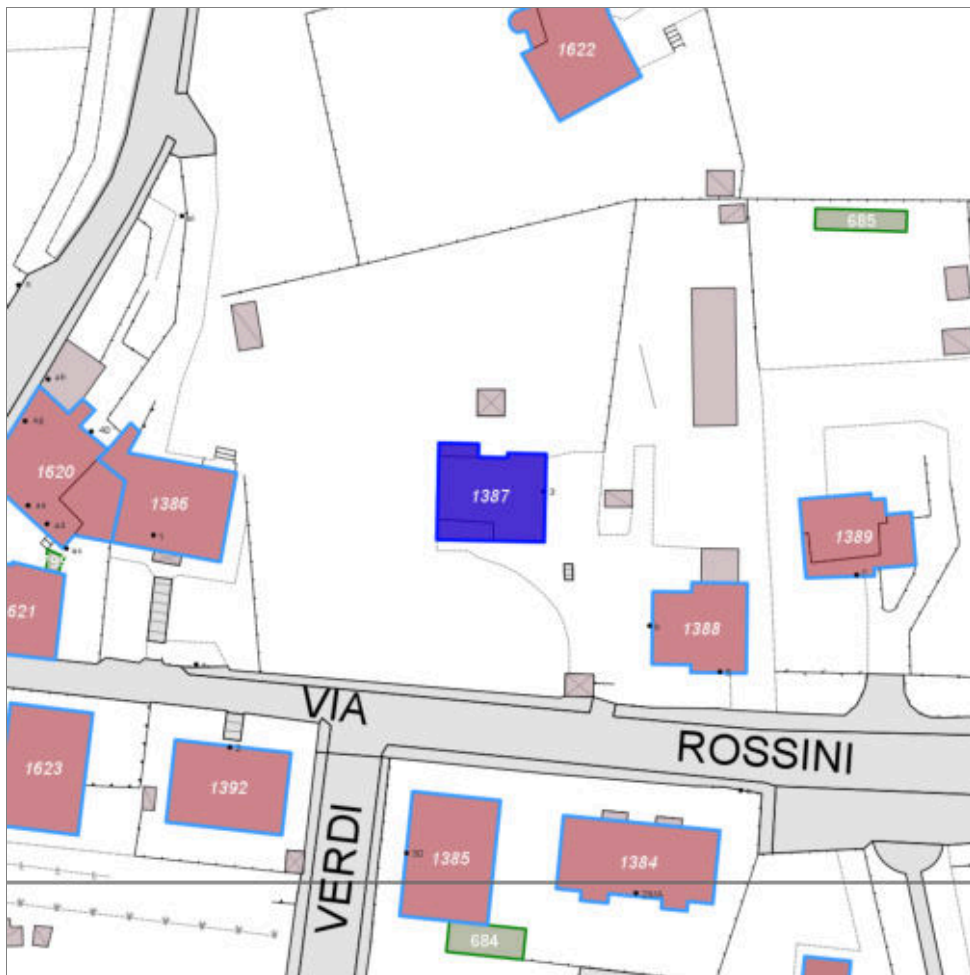
- **Data rilevazione** 23/06/2018
- **Ambito** urbano
- **Giacitura** pianura
- **Località** GALLIANO (Barberino Di Mugello)
- **Denominazione** GALLIANO
- **Tipologia insediativa** edificio isolato su lotto
- **Note**
Accessi alla pertinenza: carrabile e pedonale
Pertinenza recintata
Giardino e aree pavimentate



Catasto (1:5000)



Foto aerea 2019 (1:5000)



Scala: 1:1000

Informazioni sull'Edificio 1387

Unità volumetriche dell'Edificio 1387

N°	Foglio	Particella	Superficie coperta CTR (m ²)	N° piani	Piani interrati	Periodizzazione
7149	70	701	9.83	1		successivo al 1936/39
7179	70	701	20.26	1		successivo al 1936/39
7241	70	701	150.08	2		successivo al 1936/39

Informazioni generali e note: civico n. 3

Tipologia: palazzina villino plurifamiliare

Condizioni generali: buone

Usi

- **Usi prevalente:** residenziale
- **Usi standard:** residenziale abitativa
- **Numero alloggi:** 2

Valutazioni

- **Alterazioni:** assenti
- **Elementi da tutelare:**
- **Note ed indicazioni per la normativa:**

Caratteristiche edilizie ed architettoniche

- **Superfici murarie (in prevalenza):** intonaco
- **Prospetti (in prevalenza):** impaginato regolare
- **Tipo di coperture (in prevalenza):** a falde
- **Materiali manto di copertura (in prevalenza):** coppi tegole coppi e tegole
- **Materiali gronda (in prevalenza):** non tradizionali
- **Elementi architettonici decorativi:** assenti; cornici marcapiano, zoccolature, angolari
- **Superfetazioni ed incongruenze:** assenti

Classificazione: 7

Rilievi fotografici

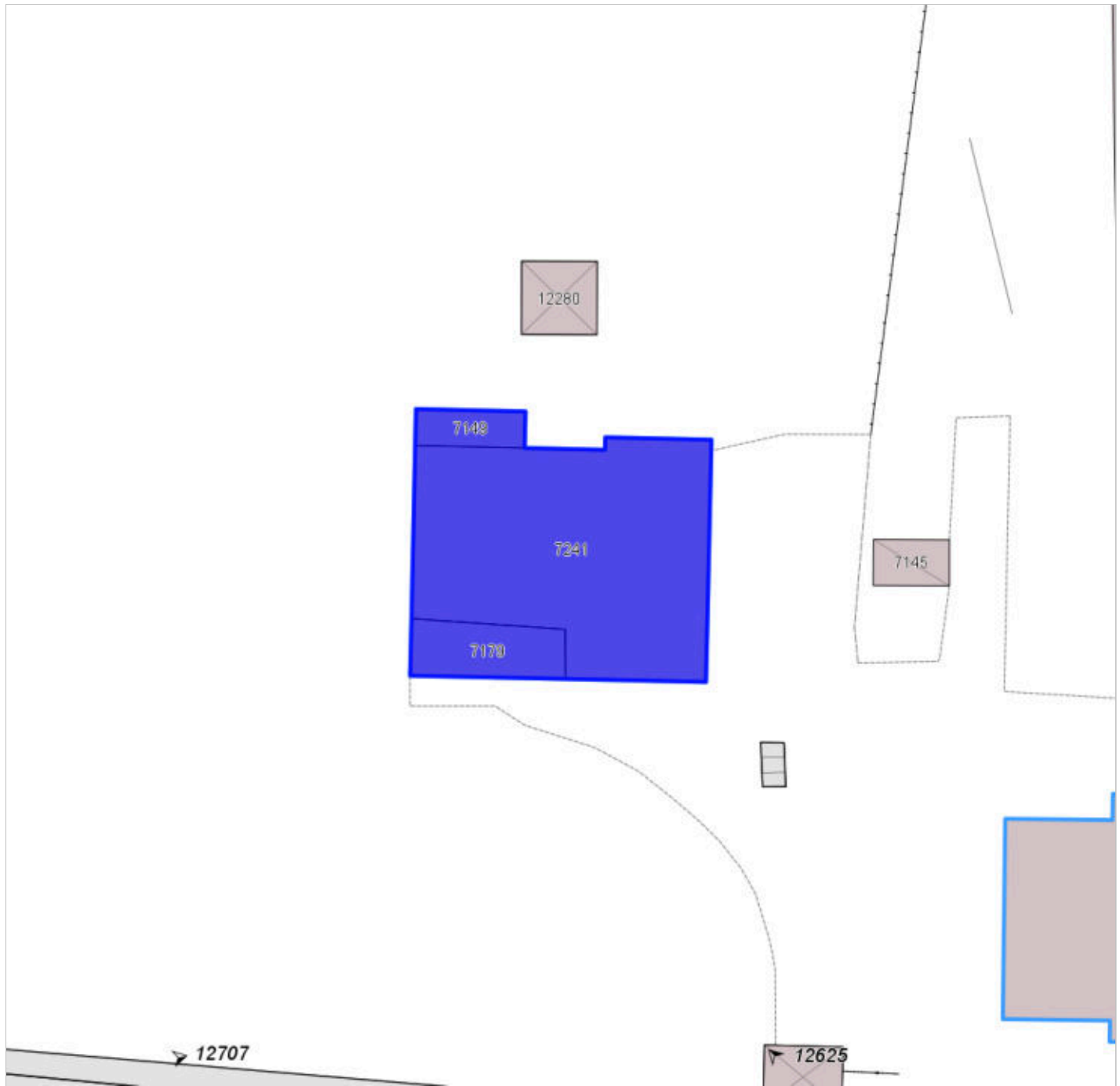


FOTO n° 12874 (scheda 453) del 23/06/2018



FOTO n° 12875 (scheda 453) del 23/06/2018



FOTO n° 12873 (edificio 1387) del 23/06/2018



Report Scheda Edifici *sintetica* N°454

Edifici associati alla Scheda: ID 1637

Informazioni sulla Scheda

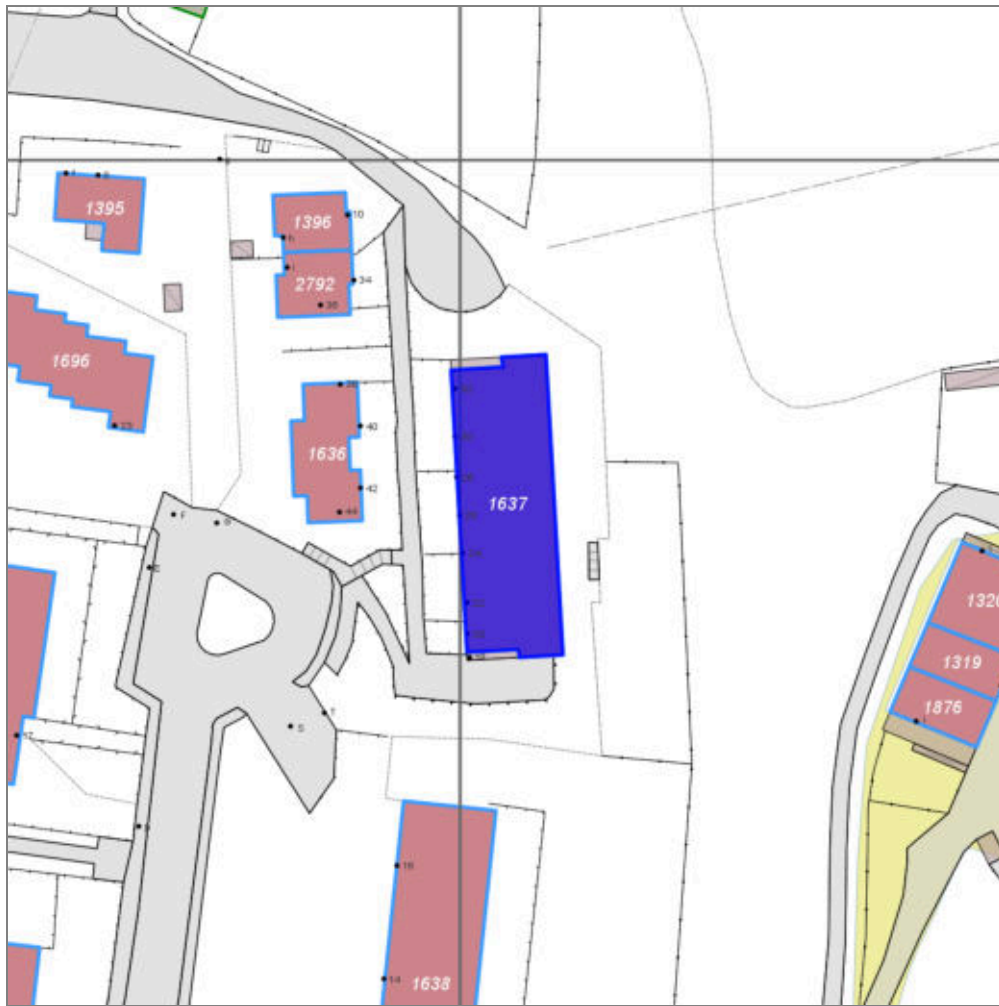
- **Data rilevazione** 23/06/2018
- **Ambito** urbano
- **Giacitura** pianura
- **Località** GALLIANO (Barberino Di Mugello)
- **Denominazione** GALLIANO
- **Tipologia insediativa** lottizzazione
- **Note**
Accessi alla pertinenza: carrabile e pedonale
recintata
Giardini e aree pavimentate-asfalto



Catasto (1:5000)



Foto aerea 2019 (1:5000)



Scala: 1:1000

Informazioni sull'Edificio 1637

Unità volumetriche dell'Edificio 1637

N°	Foglio	Particella	Superficie coperta CTR (m ²)	N° piani	Piani interrati	Periodizzazione
6228	70	715	489.7	2		successivo al 1936/39

Informazioni generali e

note: **civico n. 18, 20, 22, 24, 26, 28, 30, 32**

Tipologia: casa a schiera (moderna)

Condizioni generali: buone

Usi

- **Usi prevalente:** residenziale
- **Usi standard:** residenziale abitativa
- **Numero alloggi:** 9

Valutazioni

- **Alterazioni:** assenti
- **Elementi da tutelare:**
- **Note ed indicazioni per la normativa:**

Caratteristiche edilizie ed architettoniche

- **Superfici murarie (in prevalenza):** laterizio faccia a vista
- **Prospetti (in prevalenza):** impaginato regolare
- **Tipo di coperture (in prevalenza):** a falde
- **Materiali manto di copertura (in prevalenza):** coppi tegole coppi e tegole
- **Materiali gronda (in prevalenza):** non tradizionali
- **Elementi architettonici decorativi:** assenti
- **Superfetazioni ed incongruenze:** assenti

Classificazione: 7

Rilievi fotografici



FOTO n° 12890 (scheda 454) del 23/06/2018



FOTO n° 12876 (edificio 1637) del 23/06/2018



FOTO n° 12877 (edificio 1637) del 23/06/2018



COMUNE DI BARBERINO DI MUGELLO
Città Metropolitana di Firenze
Rilievo del patrimonio edilizio esistente

Report Scheda Edifici *sintetica* N°456

Edifici associati alla Scheda: ID 1667

Informazioni sulla Scheda

- **Data rilevazione** 23/06/2018
- **Ambito** urbano
- **Giacitura** pianura
- **Località** GALLIANO (Barberino Di Mugello)
- **Denominazione** GALLIANO
- **Tipologia insediativa** edificio isolato su lotto
- **Note**
Accessi alla pertinenza: carrabile e pedonale
Pertinenza recintata
Giardino e aree pavimentate



Catasto (1:5000)



Foto aerea 2019 (1:5000)



Scala: 1:1000

Informazioni sull'Edificio 1667

Unità volumetriche dell'Edificio 1667

N°	Foglio	Particella	Superficie coperta CTR (m ²)	N° piani	Piani interrati	Periodizzazione
7228	70	384	128.37	2		successivo al 1936/39

Informazioni generali e note: civico n. 3

Tipologia: casa villino monofamiliare

Condizioni generali: medie

Usi

- **Usi prevalente:** residenziale
- **Usi standard:** residenziale abitativa
- **Numero alloggi:** 1

Valutazioni

- **Alterazioni:** assenti
- **Elementi da tutelare:** fronte principale allineamento delle aperture scansioni e dimensione delle aperture
- **Note ed indicazioni per la normativa:**

Caratteristiche edilizie ed architettoniche

- **Superfici murarie (in prevalenza):** intonaco
- **Prospetti (in prevalenza):** impaginato regolare
- **Tipo di coperture (in prevalenza):** a falde
- **Materiali manto di copertura (in prevalenza):** coppi tegole coppi e tegole
- **Materiali gronda (in prevalenza):** tradizionali
- **Elementi architettonici decorativi:** assenti
- **Superfetazioni ed incongruenze:** assenti

Classificazione: 7

Prescrizioni: il contesto ambientale, l'impaginato regolare del fronte strada rappresentano elementi di valore per l'edificio.

Rilievi fotografici

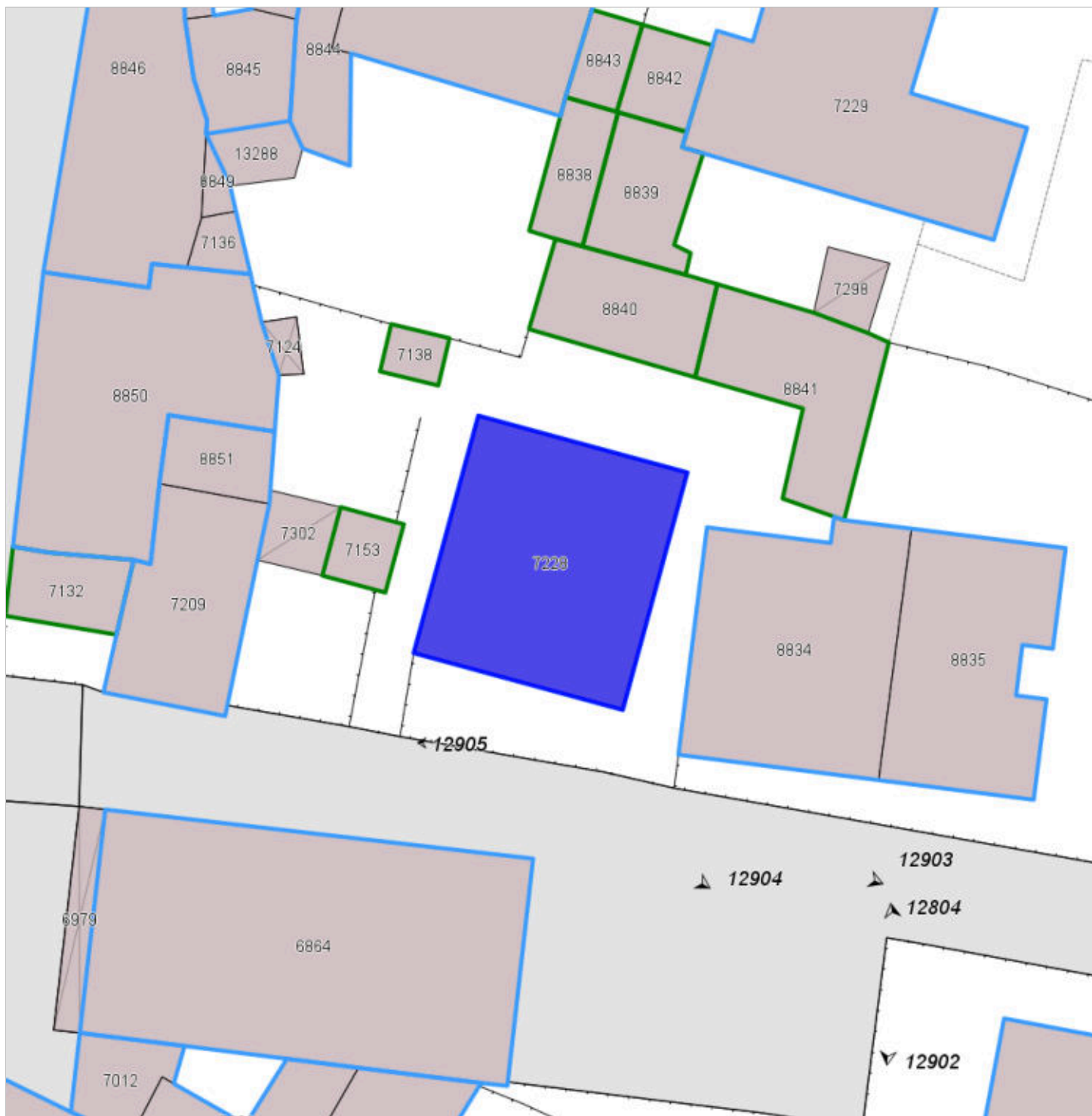


FOTO n° 12905 (scheda 456) del 23/06/2018



FOTO n° 12906 (scheda 456) del 23/06/2018



FOTO n° 12903 (edificio 1667) del 23/06/2018



FOTO n° 12904 (edificio 1667) del 23/06/2018



Report Scheda Edifici *sintetica N°457*

Edifici associati alla Scheda: ID 1649

Informazioni sulla Scheda

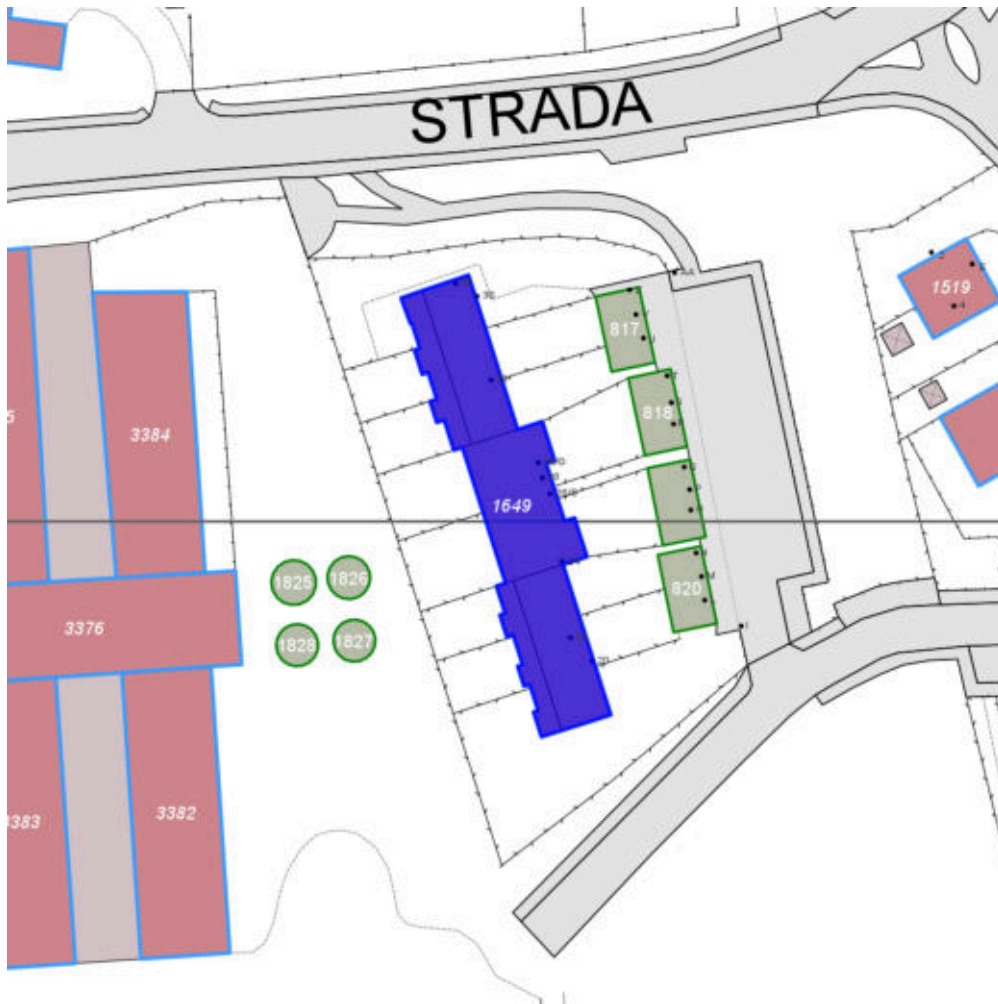
- **Data rilevazione** 23/06/2018
- **Ambito** urbano
- **Giacitura** pianura
- **Località** GALLIANO (Barberino Di Mugello)
- **Denominazione** GALLIANO
- **Tipologia insediativa** edificio isolato su lotto
- **Note**
Accessi alla pertinenza: carrabile e pedonale
Pertinenza recintata
Giardino e aree pavimentate



Catasto (1:5000)



Foto aerea 2019 (1:5000)



Scala: 1:1000

Informazioni sull'Edificio 1649

Unità volumetriche dell'Edificio 1649

N°	Foglio	Particella	Superficie coperta CTR (m ²)	N° piani	Piani interrati	Periodizzazione
7864	70	959	137.92	3		successivo al 1936/39
13932	70	959	143.85	3		successivo al 1936/39
13933	70	959	61.87	3		successivo al 1936/39
13934	70	959	202.26	3		successivo al 1936/39
13935	70	959	53.57	3		successivo al 1936/39

Informazioni generali e

note: **civico n. 20, 22, 24, 26, 28, 30, 32**

Tipologia: **edificio in linea o a torre**

Condizioni generali: **buone**

Usi

- **Usi prevalente:** residenziale
- **Usi standard:** residenziale abitativa

Valutazioni

- **Alterazioni:** assenti
- **Elementi da tutelare:**
- **Note ed indicazioni per la normativa:**

Caratteristiche edilizie ed architettoniche

- **Superfici murarie (in prevalenza):** intonaco
- **Prospetti (in prevalenza):** impaginato regolare
- **Tipo di coperture (in prevalenza):** a falde
- **Materiali manto di copertura (in prevalenza):** coppi tegole coppi e tegole
- **Materiali gronda (in prevalenza):** non tradizionali
- **Elementi architettonici decorativi:** assenti
- **Superfettazioni ed incongruenze:** assenti

Classificazione: 7

Rilievi fotografici

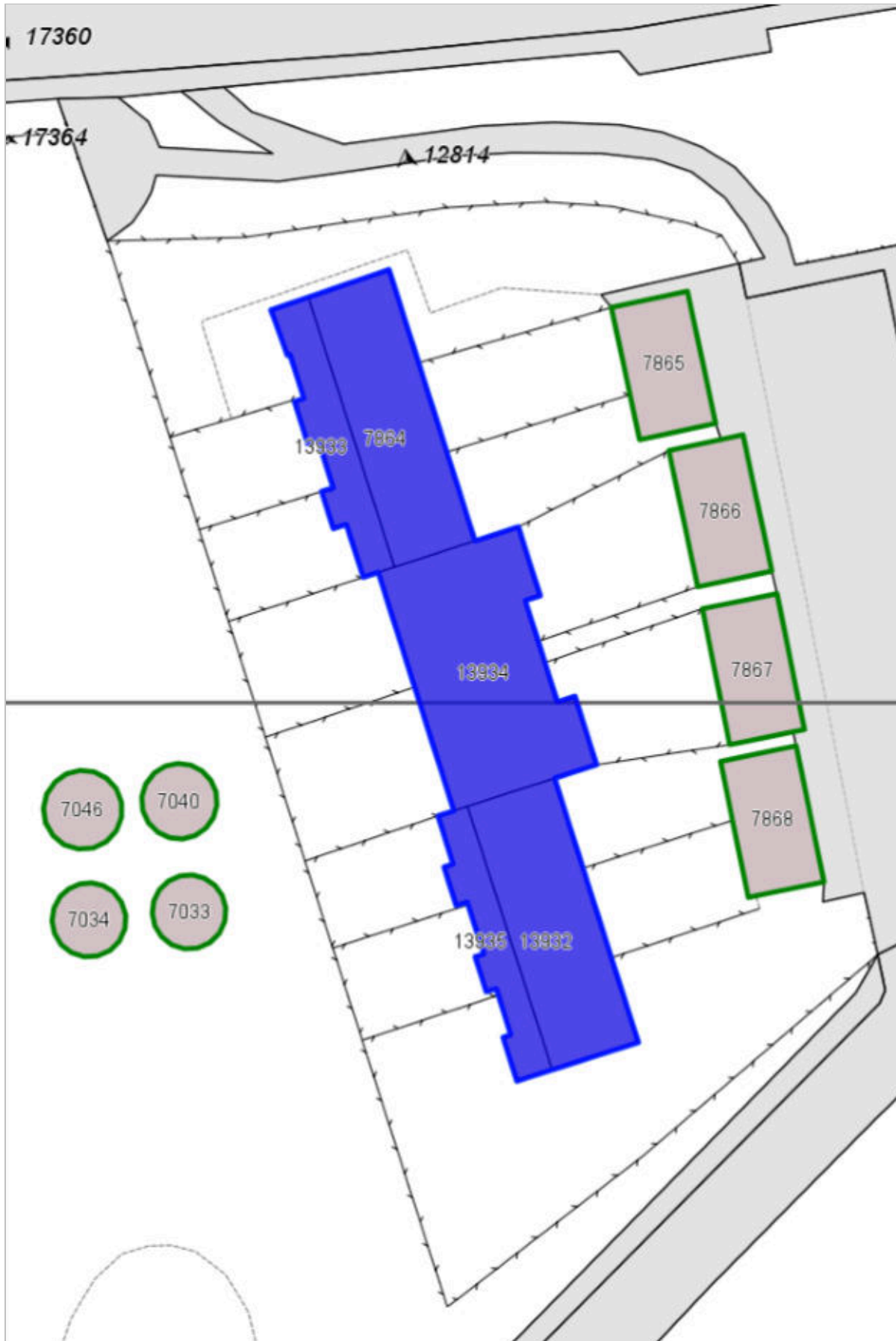


FOTO n° 12914 (scheda 457) del 23/06/2018



FOTO n° 12915 (scheda 457) del 23/06/2018



FOTO n° 12916 (scheda 457) del 23/06/2018



FOTO n° 12813 (edificio 1649) del 23/06/2018



FOTO n° 12814 (edificio 1649) del 23/06/2018



FOTO n° 12815 (edificio 1649) del 23/06/2018



Report Scheda Edifici *sintetica* N°458

Edifici associati alla Scheda: ID 1326

Informazioni sulla Scheda

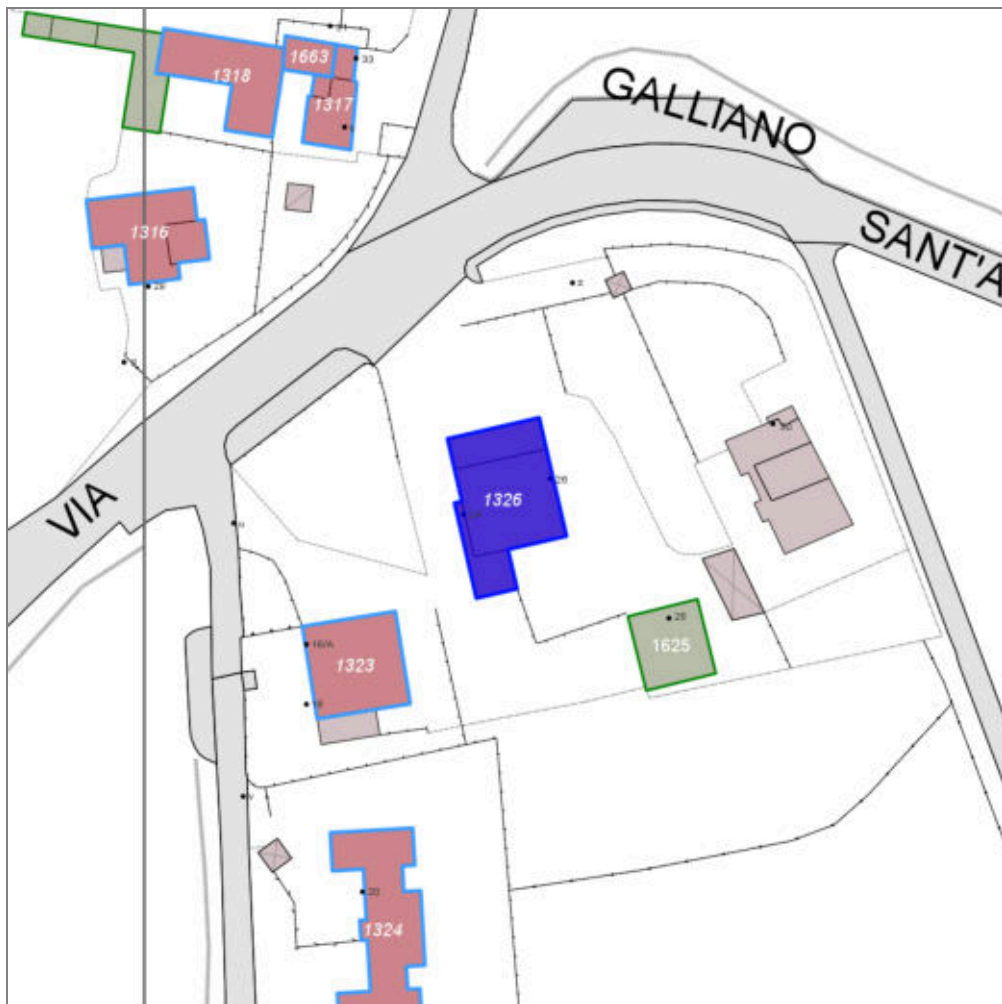
- **Data rilevazione** 23/06/2018
- **Ambito** urbano
- **Giacitura** pianura
- **Località** GALLIANO (Barberino Di Mugello)
- **Denominazione** GALLIANO
- **Tipologia insediativa** edificio isolato su lotto
- **Note**
Accessi alla pertinenza: carrabile e pedonale
Pertinenza recintata
Giardino e aree pavimentate



Catasto (1:5000)



Foto aerea 2019 (1:5000)



Scala: 1:1000

Informazioni sull'Edificio 1326

Unità volumetriche dell'Edificio 1326

N°	Foglio	Particella	Superficie coperta CTR (m ²)	N° piani	Piani interrati	Periodizzazione
5953	70	430	52.58	2		successivo al 1936/39
13783	70	430	37.43	2		successivo al 1936/39
13784	70	430	148.57	2		successivo al 1936/39

Informazioni generali e

note: civico n. 24, 26

Tipologia: casa villino monofamiliare

Condizioni generali: buone

Usi

- **Usi prevalente:** residenziale
- **Usi standard:** residenziale abitativa
- **Numero alloggi:** 1

Valutazioni

- **Alterazioni:** assenti
- **Elementi da tutelare:**
- **Note ed indicazioni per la normativa:**

Caratteristiche edilizie ed architettoniche

- **Superfici murarie (in prevalenza):** laterizio faccia a vista
- **Prospetti (in prevalenza):** impaginato regolare
- **Tipo di coperture (in prevalenza):** a padiglione
- **Materiali manto di copertura (in prevalenza):** coppi tegole coppi e tegole
- **Materiali gronda (in prevalenza):** non tradizionali
- **Elementi architettonici decorativi:** cornici marcapiano, zoccolature, angolari
- **Superfetazioni ed incongruenze:** assenti

Classificazione: 7

Rilievi fotografici

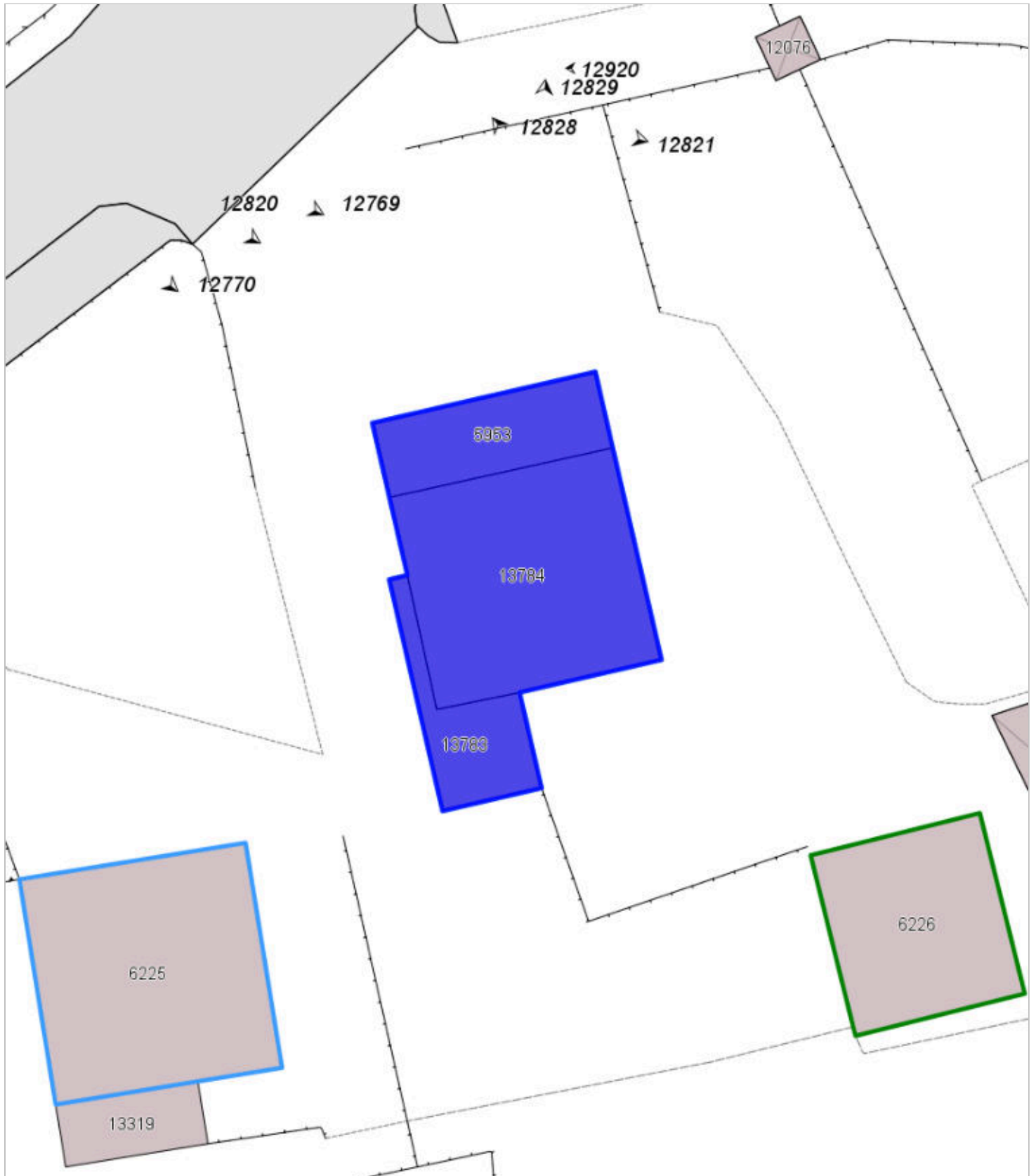


FOTO n° 12920 (scheda 458) del 23/06/2018



FOTO n° 12820 (edificio 1326) del 23/06/2018



FOTO n° 12821 (edificio 1326) del 23/06/2018



FOTO n° 12829 (edificio 1326) del 23/06/2018

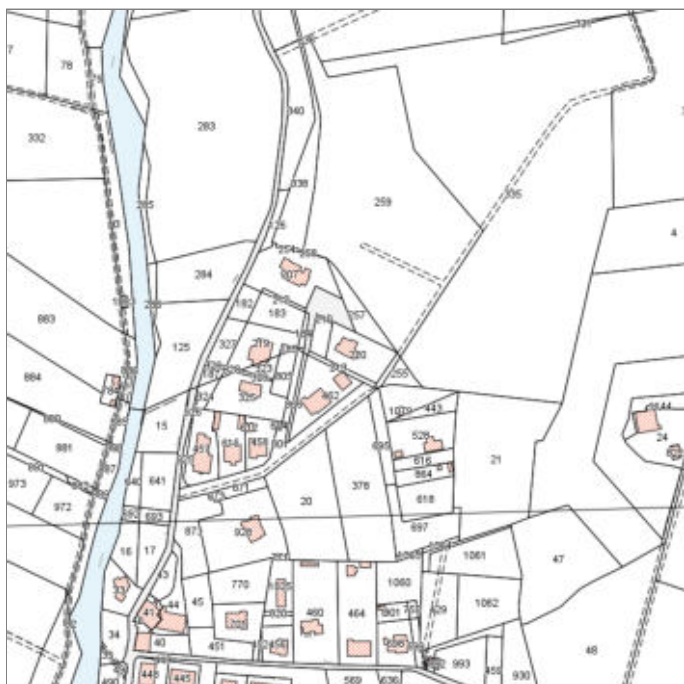


Report Scheda Edifici *sintetica* N°889

Edifici associati alla Scheda: ID 1614

Informazioni sulla Scheda

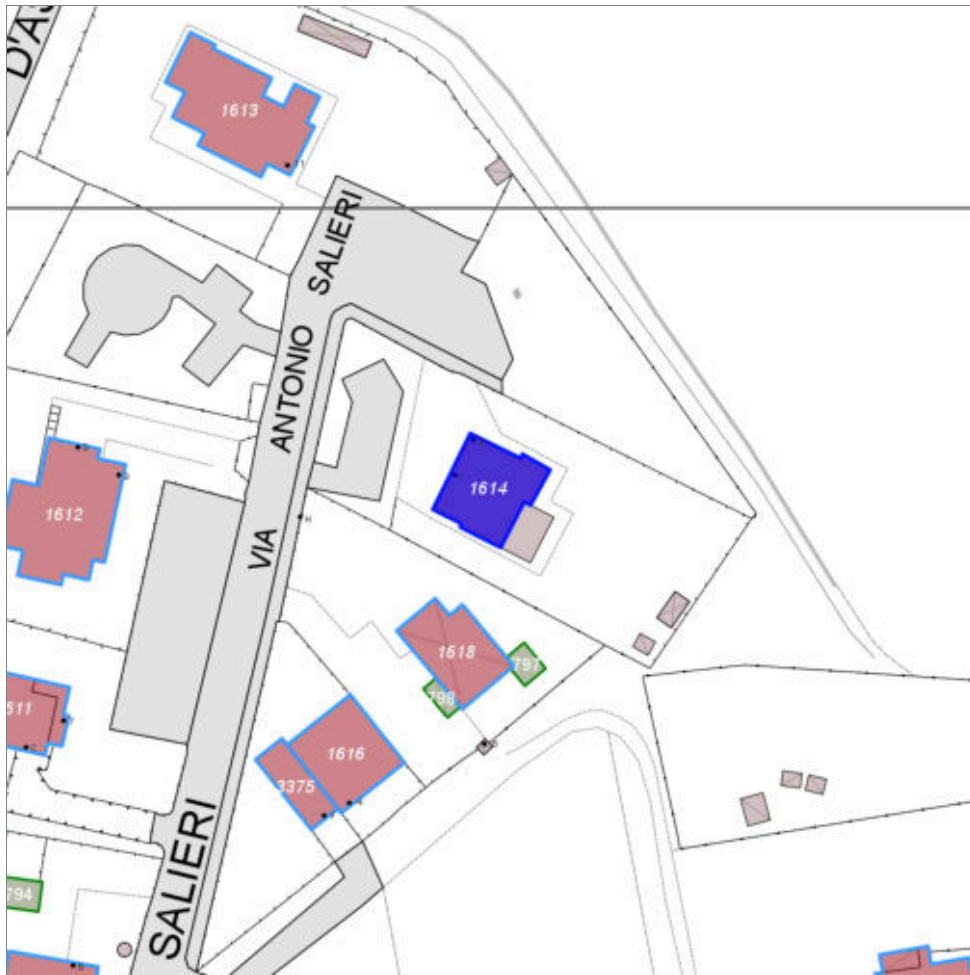
- **Data rilevazione** 23/06/2018
- **Non rilevabile:** non ragg.
- **Ambito** urbano
- **Giacitura** pianura
- **Località** GALLIANO (Barberino Di Mugello)
- **Denominazione** GALLIANO
- **Tipologia insediativa** edificio isolato su lotto



Catasto (1:5000)



Foto aerea 2019 (1:5000)



Scala: 1:1000

Informazioni sull'Edificio 1614

Unità volumetriche dell'Edificio 1614

N°	Foglio	Particella	Superficie coperta CTR (m ²)	N° piani	Piani interrati	Periodizzazione
3261	69	220	135.52			successivo al 1936/39

Tipologia: casa villino monofamiliare

Condizioni generali: buone

Usi

- **Usi prevalente:** residenziale
- **Usi standard:** residenziale
- **Numero alloggi:** 1

Valutazioni

- **Alterazioni:** assenti
- **Elementi da tutelare:**
- **Note ed indicazioni per la normativa:**

Caratteristiche edilizie ed architettoniche

- **Superfici murarie (in prevalenza):** intonaco
- **Prospetti (in prevalenza):** impaginato regolare
- **Tipo di coperture (in prevalenza):** a falde
- **Materiali manto di copertura (in prevalenza):** coppi tegole coppi e tegole
- **Materiali gronda (in prevalenza):** tradizionali
- **Elementi architettonici decorativi:** assenti
- **Superfetazioni ed incongruenze:** assenti

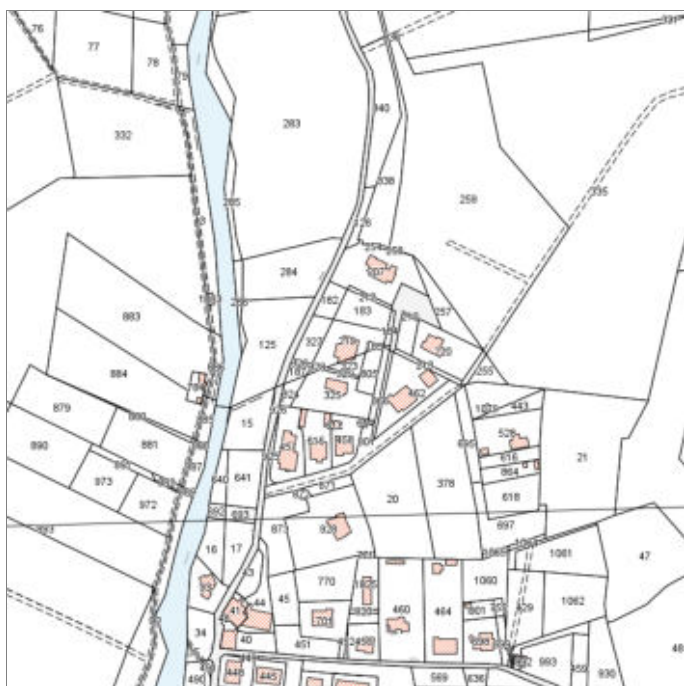
Classificazione: 7

Report Scheda Edifici *sintetica* N°891

Edifici associati alla Scheda: ID 1612

Informazioni sulla Scheda

- **Data rilevazione** 23/06/2018
- **Ambito** urbano
- **Giacitura** pianura
- **Località** GALLIANO (Barberino Di Mugello)
- **Denominazione** GALLIANO
- **Tipologia insediativa** lottizzazione
- **Note**
Accessi alla pertinenza: carrabile e pedonale
Pertinenza recintata
Giardino e aree pavimentate



Catasto (1:5000)



Foto aerea 2019 (1:5000)



Scala: 1:1000

Informazioni sull'Edificio 1612

Unità volumetriche dell'Edificio 1612

N°	Foglio	Particella	Superficie coperta CTR (m ²)	N° piani	Piani interrati	Periodizzazione
3123	69	219	229.33	2		successivo al 1936/39

Informazioni generali e note: civico n. 9

Tipologia: casa villino monofamiliare
Condizioni generali: buone

Usi

- **Usi prevalente:** residenziale
- **Usi standard:** residenziale abitativa
- **Numero alloggi:** 1

Valutazioni

- **Alterazioni:** assenti
- **Elementi da tutelare:**
- **Note ed indicazioni per la normativa:**

Caratteristiche edilizie ed architettoniche

- **Superfici murarie (in prevalenza):** intonaco
- **Prospetti (in prevalenza):** impaginato regolare
- **Tipo di coperture (in prevalenza):** a padiglione
- **Materiali manto di copertura (in prevalenza):** coppi tegole coppi e tegole
- **Materiali gronda (in prevalenza):** tradizionali
- **Elementi architettonici decorativi:** assenti
- **Superfettazioni ed incongruenze:** assenti

Classificazione: 7

Rilievi fotografici



FOTO n° 12606 (edificio 1612) del 23/06/2018



FOTO n° 12607 (edificio 1612) del 23/06/2018



FOTO n° 12609 (edificio 1612) del 23/06/2018

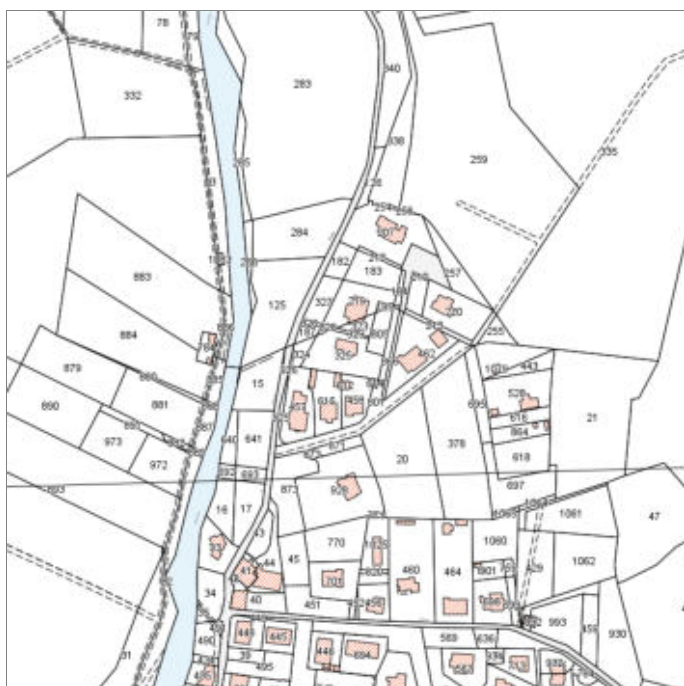


Report Scheda Edifici *sintetica* N°892

Edifici associati alla Scheda: ID 1611

Informazioni sulla Scheda

- **Data rilevazione** 23/06/2018
- **Ambito** urbano
- **Giacitura** pianura
- **Località** GALLIANO (Barberino Di Mugello)
- **Denominazione** GALLIANO
- **Tipologia insediativa** lottizzazione
- **Note**
Accessi alla pertinenza: carrabile e pedonale
Pertinenza recintata
Giardino e aree pavimentate



Catasto (1:5000)



Foto aerea 2019 (1:5000)



Scala: 1:1000

Informazioni sull'Edificio 1611

Unità volumetriche dell'Edificio 1611

N°	Foglio	Particella	Superficie coperta CTR (m ²)	N° piani	Piani interrati	Periodizzazione
7178	70	957	19.78	1		successivo al 1936/39
7180	70	957	20.34	1		successivo al 1936/39
7215	70	957	86.54	2		successivo al 1936/39

Informazioni generali e note: civico n. 7

Tipologia: casa villino monofamiliare

Condizioni generali: buone

Usi

- **Usi prevalente:** residenziale
- **Usi standard:** residenziale abitativa
- **Numero alloggi:** 1

Valutazioni

- **Alterazioni:** assenti
- **Elementi da tutelare:**
- **Note ed indicazioni per la normativa:**

Caratteristiche edilizie ed architettoniche

- **Superfici murarie (in prevalenza):** intonaco
- **Prospetti (in prevalenza):** impaginato regolare
- **Tipo di coperture (in prevalenza):** a padiglione
- **Materiali manto di copertura (in prevalenza):** coppi tegole coppi e tegole
- **Materiali gronda (in prevalenza):** tradizionali
- **Elementi architettonici decorativi:** assenti
- **Superfetazioni ed incongruenze:** assenti

Classificazione: 7

Rilievi fotografici



FOTO n° 12617 (edificio 1611) del 23/06/2018

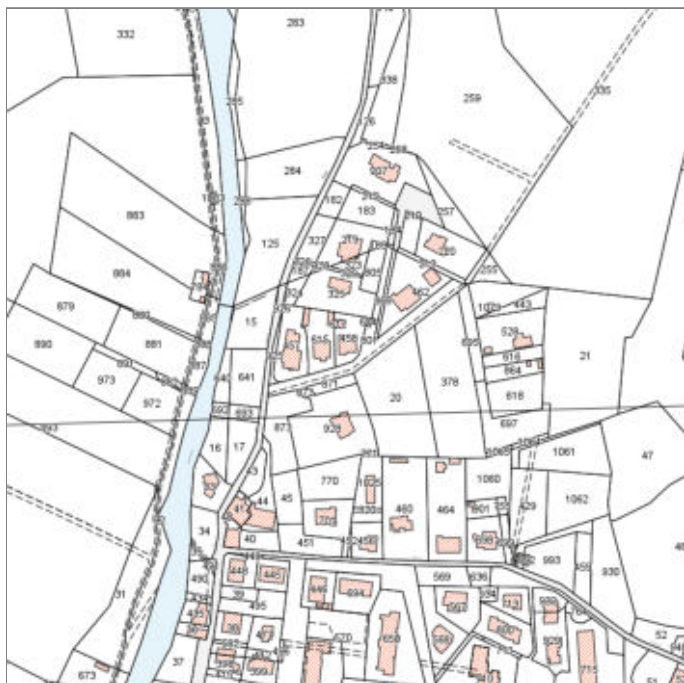


Report Scheda Edifici *sintetica* N°894

Edifici associati alla Scheda: ID 1608

Informazioni sulla Scheda

- **Data rilevazione** 23/06/2018
- **Ambito** urbano
- **Giacitura** pianura
- **Località** GALLIANO (Barberino Di Mugello)
- **Denominazione** GALLIANO
- **Tipologia insediativa** edificio isolato su lotto
- **Note**
Accessi alla pertinenza: carrabile e pedonale
Pertinenza recintata
Giardino e aree pavimentate



Catasto (1:5000)



Foto aerea 2019 (1:5000)



Scala: 1:1000

Informazioni sull'Edificio 1608

Unità volumetriche dell'Edificio 1608

N°	Foglio	Particella	Superficie coperta CTR (m ²)	N° piani	Piani interrati	Periodizzazione
7276	70	458	5.89	1		successivo al 1936/39
7277	70	458	151.37	2		successivo al 1936/39

Informazioni generali e note: civico n. 5

Tipologia: casa villino monofamiliare
Condizioni generali: buone

Usi

- **Usi prevalente:** residenziale
- **Usi standard:** residenziale abitativa

Valutazioni

- **Alterazioni:** assenti
- **Elementi da tutelare:**
- **Note ed indicazioni per la normativa:**

Caratteristiche edilizie ed architettoniche

- **Superfici murarie (in prevalenza):** intonaco
- **Prospetti (in prevalenza):** impaginato regolare
- **Tipo di coperture (in prevalenza):** a falde
- **Materiali manto di copertura (in prevalenza):** coppi tegole coppi e tegole
- **Materiali gronda (in prevalenza):** tradizionali
- **Elementi architettonici decorativi:** assenti
- **Superfettazioni ed incongruenze:** assenti

Classificazione: 7

Rilievi fotografici



FOTO n° 12610 (edificio 1608) del 23/06/2018



FOTO n° 12611 (edificio 1608) del 23/06/2018

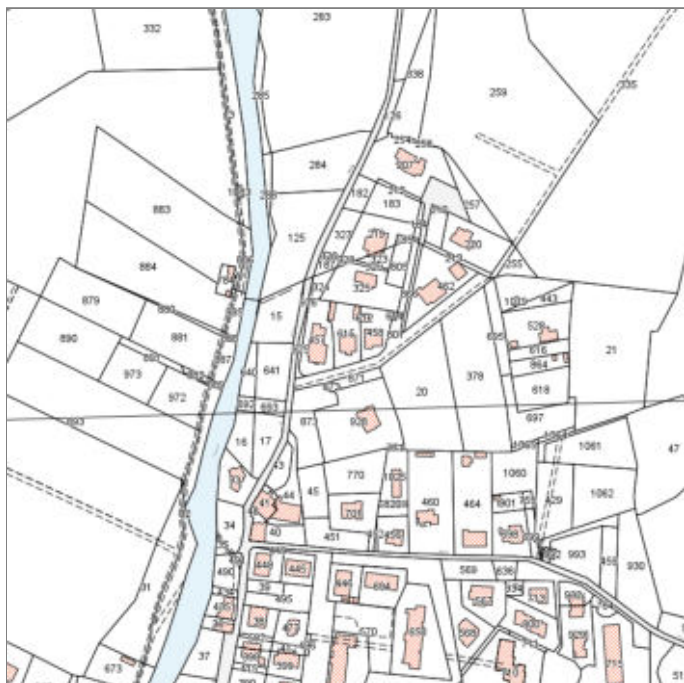


Report Scheda Edifici *sintetica* N°895

Edifici associati alla Scheda: ID 1609

Informazioni sulla Scheda

- **Data rilevazione** 23/06/2018
- **Ambito** urbano
- **Giacitura** pianura
- **Località** GALLIANO (Barberino Di Mugello)
- **Denominazione** GALLIANO
- **Tipologia insediativa** edificio isolato su lotto
- **Note**
Accessi alla pertinenza: carrabile e pedonale
Pertinenza recintata
Giardino e aree pavimentate



Catasto (1:5000)



Foto aerea 2019 (1:5000)



Scala: 1:1000

Informazioni sull'Edificio 1609

Unità volumetriche dell'Edificio 1609

N°	Foglio	Particella	Superficie coperta CTR (m ²)	N° piani	Piani interrati	Periodizzazione
7242	70	615	160.56	2		successivo al 1936/39

Informazioni generali e note: civico n. 3

Tipologia: casa villino monofamiliare
Condizioni generali: buone

Usi

- **Usi prevalente:** residenziale
- **Usi standard:** residenziale abitativa
- **Numero alloggi:** 1

Valutazioni

- **Alterazioni:** assenti
- **Elementi da tutelare:**
- **Note ed indicazioni per la normativa:**

Caratteristiche edilizie ed architettoniche

- **Superfici murarie (in prevalenza):** intonaco
- **Prospetti (in prevalenza):** impaginato regolare
- **Tipo di coperture (in prevalenza):** a falde
- **Materiali manto di copertura (in prevalenza):** coppi tegole coppi e tegole
- **Materiali gronda (in prevalenza):** tradizionali
- **Elementi architettonici decorativi:** assenti
- **Superfettazioni ed incongruenze:** assenti

Classificazione: 7

Rilievi fotografici



FOTO n° 12612 (edificio 1609) del 23/06/2018



FOTO n° 12613 (edificio 1609) del 23/06/2018



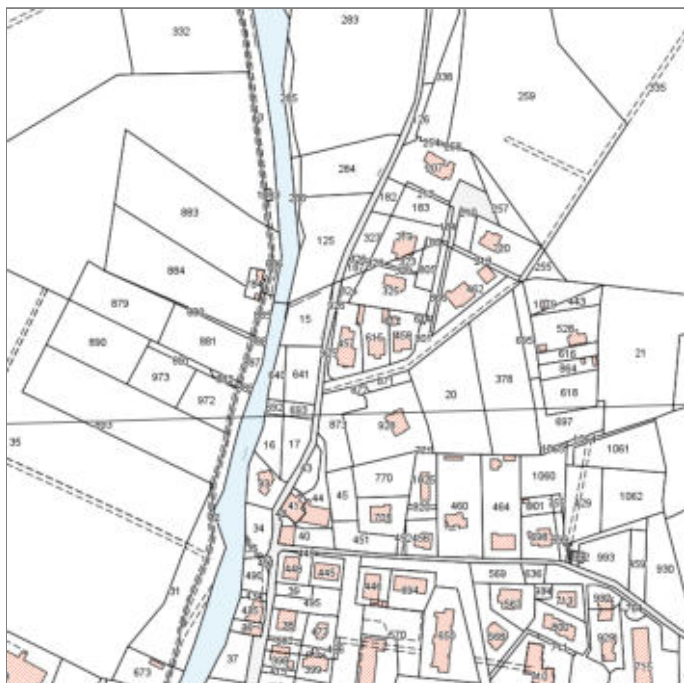
COMUNE DI BARBERINO DI MUGELLO
Città Metropolitana di Firenze
Rilievo del patrimonio edilizio esistente

Report Scheda Edifici *sintetica* N°896

Edifici associati alla Scheda: ID 1610

Informazioni sulla Scheda

- **Data rilevazione** 23/06/2018
- **Ambito** urbano
- **Giacitura** pianura
- **Località** GALLIANO (Barberino Di Mugello)
- **Denominazione** GALLIANO
- **Tipologia insediativa** edificio isolato su lotto
- **Note**
Accessi alla pertinenza: carrabile e pedonale
Pertinenza recintata
Giardino e aree pavimentate



Catasto (1:5000)



Foto aerea 2019 (1:5000)



Scala: 1:1000

Informazioni sull'Edificio 1610

Unità volumetriche dell'Edificio 1610

N°	Foglio	Particella	Superficie coperta CTR (m ²)	N° piani	Piani interrati	Periodizzazione
8805	70	457	281.03	1		successivo al 1936/39

Informazioni generali e note: civico n. 1, 48

Tipologia: palazzina villino plurifamiliare

Condizioni generali: buone

Usi

- **Usi prevalente:** residenziale
- **Usi standard:** residenziale abitativa
- **Numero alloggi:** 2

Valutazioni

- **Alterazioni:** assenti
- **Elementi da tutelare:**
- **Note ed indicazioni per la normativa:**

Caratteristiche edilizie ed architettoniche

- **Superfici murarie (in prevalenza):** intonaco
- **Prospetti (in prevalenza):** impaginato regolare
- **Tipo di coperture (in prevalenza):** a falde
- **Materiali manto di copertura (in prevalenza):** coppi tegole coppi e tegole
- **Materiali gronda (in prevalenza):** tradizionali
- **Elementi architettonici decorativi:** assenti; cornici marcapiano, zoccolature, angolari
- **Superfetazioni ed incongruenze:** assenti

Classificazione: 7

Rilievi fotografici



FOTO n° 12614 (edificio 1610) del 23/06/2018



FOTO n° 12615 (edificio 1610) del 23/06/2018



FOTO n° 12616 (edificio 1610) del 23/06/2018



COMUNE DI BARBERINO DI MUGELLO
Città Metropolitana di Firenze
Rilievo del patrimonio edilizio esistente

Report Scheda Edifici *sintetica* N°897

Edifici associati alla Scheda: ID 1622

Informazioni sulla Scheda

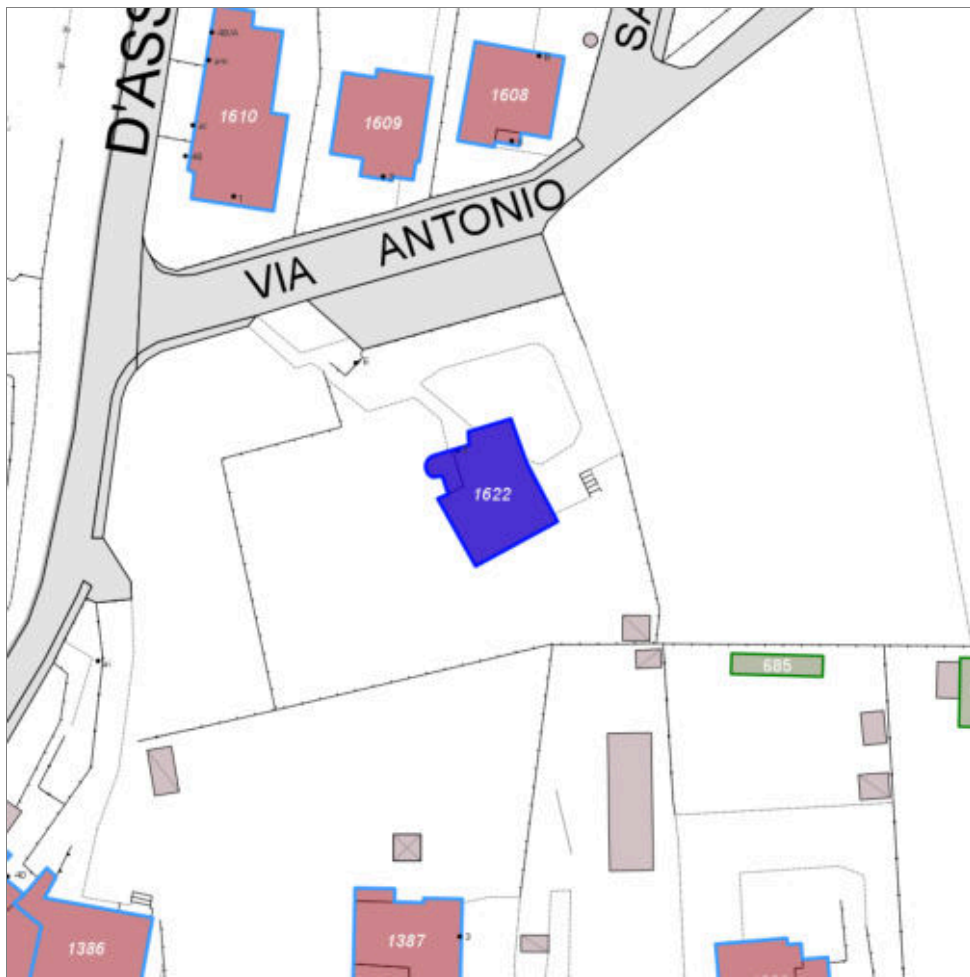
- **Data rilevazione** 23/06/2018
- **Ambito** urbano
- **Giacitura** pianura
- **Località** GALLIANO (Barberino Di Mugello)
- **Denominazione** GALLIANO
- **Tipologia insediativa** edificio isolato su lotto
- **Note**
Accessi alla pertinenza: carrabile e pedonale
Pertinenza recintata
Giardino e aree pavimentate



Catasto (1:5000)



Foto aerea 2019 (1:5000)



Scala: 1:1000

Informazioni sull'Edificio 1622

Unità volumetriche dell'Edificio 1622

N°	Foglio	Particella	Superficie coperta CTR (m ²)	N° piani	Piani interrati	Periodizzazione
7176	70	928	17.23	3		successivo al 1936/39
7247	70	928	183.46	2		successivo al 1936/39

Informazioni generali e note: civico n. 2

Tipologia: palazzina villino plurifamiliare

Condizioni generali: buone

Usi

- **Usi prevalente:** residenziale
- **Usi standard:** residenziale abitativa
- **Numero alloggi:** 2

Valutazioni

- **Alterazioni:** assenti
- **Elementi da tutelare:**
- **Note ed indicazioni per la normativa:**

Caratteristiche edilizie ed architettoniche

- **Superfici murarie (in prevalenza):** intonaco
- **Prospetti (in prevalenza):** impaginato regolare
- **Tipo di coperture (in prevalenza):** a falde
- **Materiali manto di copertura (in prevalenza):** coppi tegole coppi e tegole
- **Materiali gronda (in prevalenza):** tradizionali
- **Elementi architettonici decorativi:** assenti; cornici marcapiano, zoccolature, angolari
- **Superfetazioni ed incongruenze:** assenti

Classificazione: 7

Rilievi fotografici

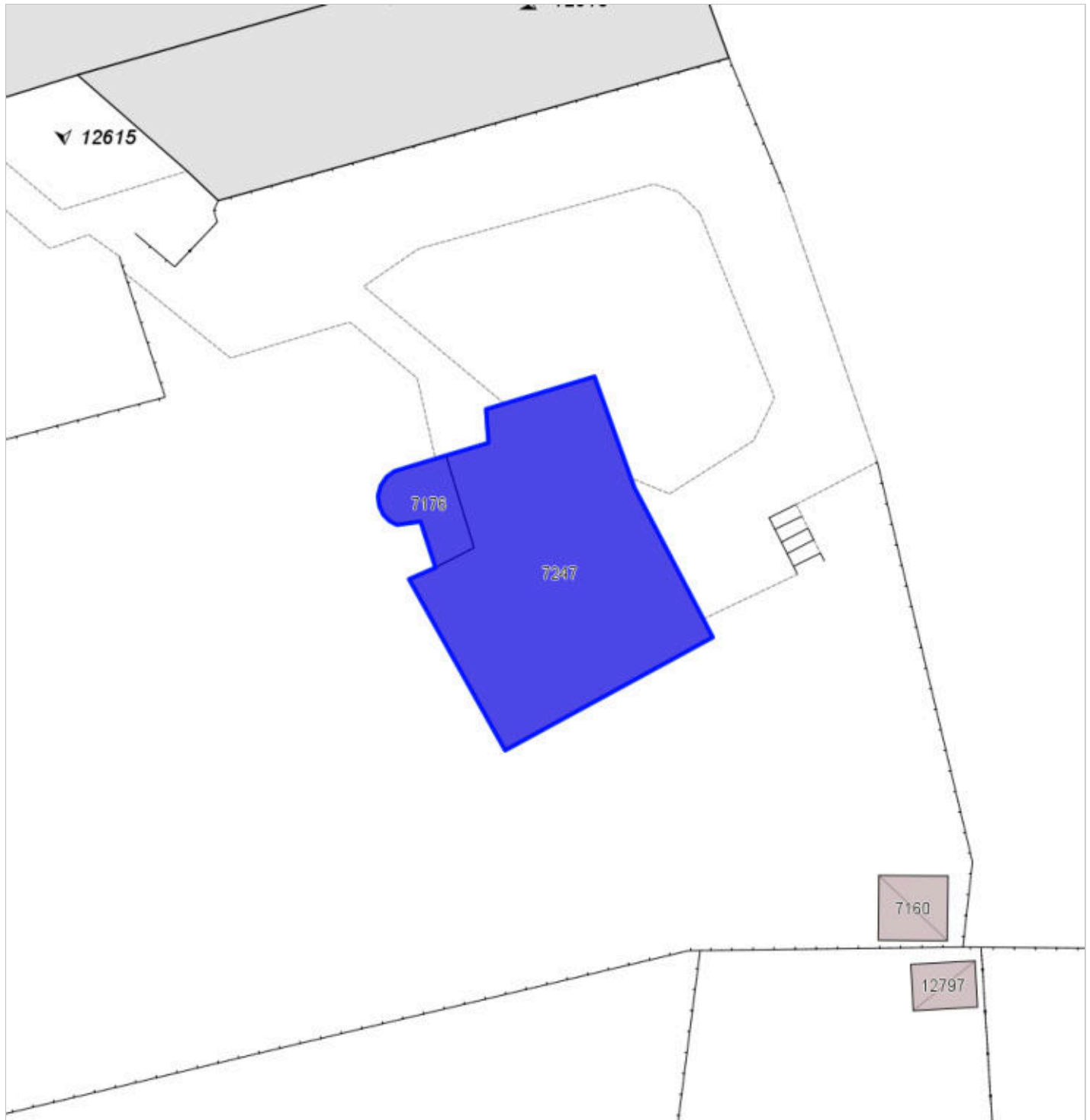


FOTO n° 12774 (edificio 1622) del 23/06/2018



FOTO n° 12775 (edificio 1622) del 23/06/2018



FOTO n° 12776 (edificio 1622) del 23/06/2018



COMUNE DI BARBERINO DI MUGELLO
Città Metropolitana di Firenze
Rilievo del patrimonio edilizio esistente

Report Scheda Edifici *sintetica* N°899

Edifici associati alla Scheda: ID 2289

Informazioni sulla Scheda

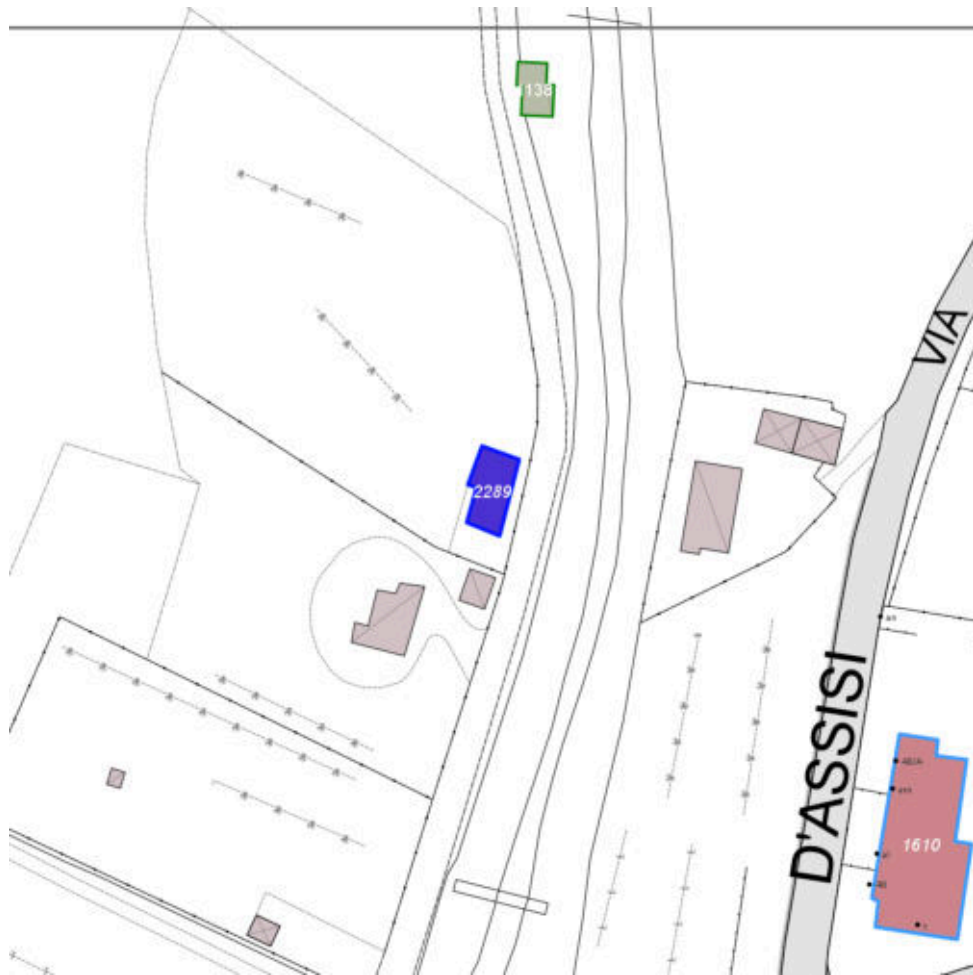
- **Data rilevazione** 23/06/2018
- **Ambito** urbano
- **Giacitura** pianura
- **Località** GALLIANO (Barberino Di Mugello)
- **Denominazione** GALLIANO
- **Tipologia insediativa** edificio isolato su lotto
- **Note**
Accessi alla pertinenza: carrabile e pedonale
Pertinenza recintata
Giardino e aree pavimentate



Catasto (1:5000)



Foto aerea 2019 (1:5000)



Scala: 1:1000

Informazioni sull'Edificio 2289

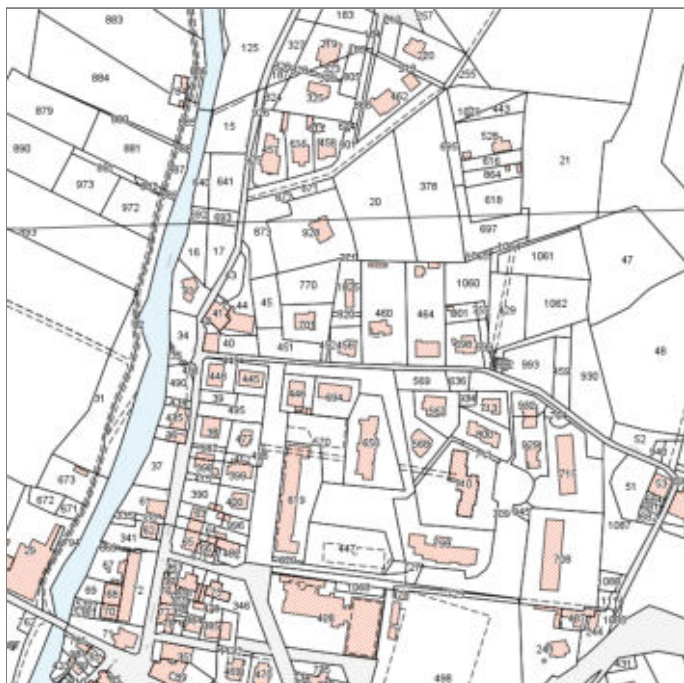
Non rilevabile: non accessibile

Report Scheda Edifici *sintetica* N°900

Edifici associati alla Scheda: ID 1388

Informazioni sulla Scheda

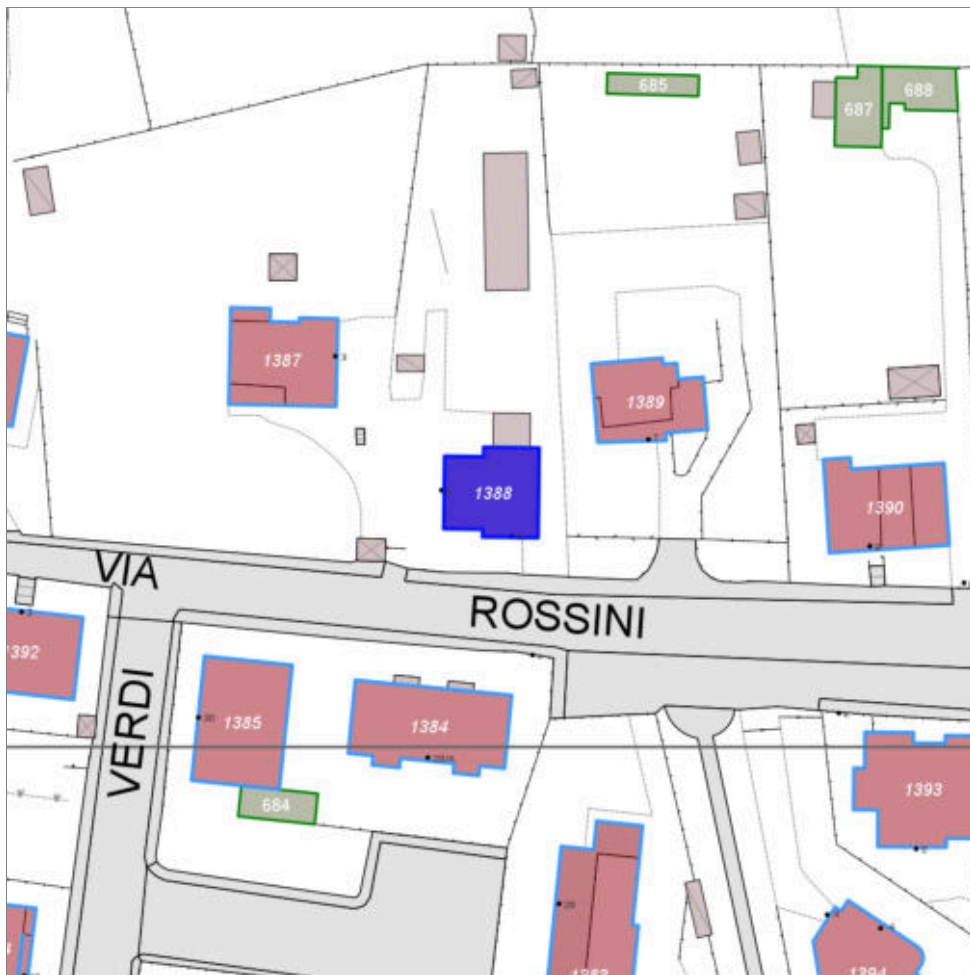
- **Data rilevazione** 23/06/2018
- **Ambito** urbano
- **Giacitura** pianura
- **Località** GALLIANO (Barberino Di Mugello)
- **Denominazione** GALLIANO
- **Tipologia insediativa** edificio isolato su lotto
- **Note**
Accessi alla pertinenza: carrabile e pedonale
Pertinenza recintata
Giardino e aree pavimentate



Catasto (1:5000)



Foto aerea 2019 (1:5000)



Scala: 1:1000

Informazioni sull'Edificio 1388

Unità volumetriche dell'Edificio 1388

N°	Foglio	Particella	Superficie coperta CTR (m ²)	N° piani	Piani interrati	Periodizzazione
7236	70	456	145.98	1		presente al 1936/39

Informazioni generali e note: civico n. 5

Tipologia: casa villino monofamiliare
Condizioni generali: buone

Usi

- **Usi prevalente:** residenziale
- **Usi standard:** residenziale abitativa

Valutazioni

- **Alterazioni:** lievi
- **Elementi da tutelare:**
- **Note ed indicazioni per la normativa:**

Caratteristiche edilizie ed architettoniche

- **Superfici murarie (in prevalenza):** intonaco
- **Prospetti (in prevalenza):** impaginato regolare
- **Tipo di coperture (in prevalenza):** a falde
- **Materiali manto di copertura (in prevalenza):** coppi tegole coppi e tegole
- **Materiali gronda (in prevalenza):** non tradizionali
- **Elementi architettonici decorativi:** assenti
- **Superfettazioni ed incongruenze:** impianti tecnologici (canne fumarie, condizionatori, parabole e, o antenne, pannelli fotovoltaici o solari...); altri materiali, tecnologie non coerenti; nuovi infissi non coerenti

Classificazione: 4

Rilievi fotografici



FOTO n° 12778 (edificio 1388) del 23/06/2018



FOTO n° 12779 (edificio 1388) del 23/06/2018



Report Scheda Edifici *sintetica* N°901

Edifici associati alla Scheda: ID 1389

Informazioni sulla Scheda

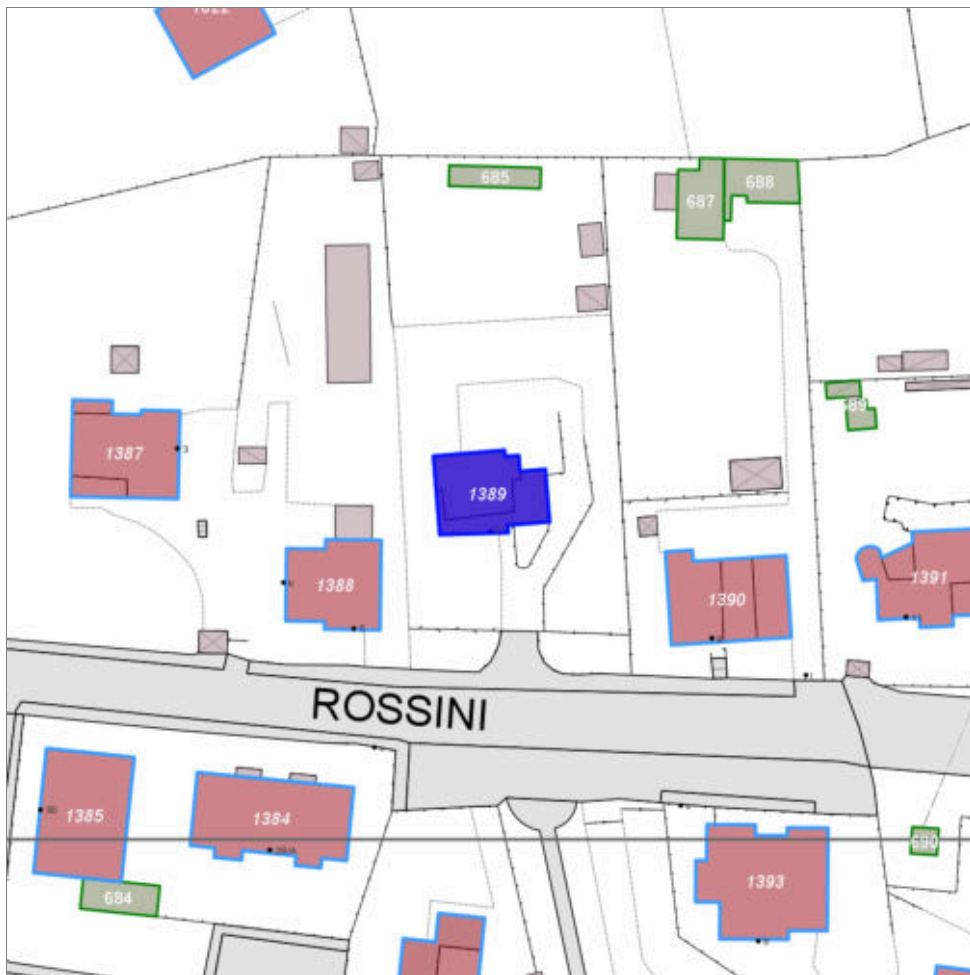
- **Data rilevazione** 23/06/2018
- **Ambito** urbano
- **Giacitura** pianura
- **Località** GALLIANO (Barberino Di Mugello)
- **Denominazione** GALLIANO
- **Tipologia insediativa** edificio isolato su lotto
- **Note**
Accessi alla pertinenza: carrabile e pedonale
Pertinenza recintata
Giardino e aree pavimentate



Catasto (1:5000)



Foto aerea 2019 (1:5000)



Scala: 1:1000

Informazioni sull'Edificio 1389

Unità volumetriche dell'Edificio 1389

N°	Foglio	Particella	Superficie coperta CTR (m ²)	N° piani	Piani interrati	Periodizzazione
7206	70	460	60.02	1		successivo al 1936/39
7219	70	460	90.09	2	1	successivo al 1936/39

Informazioni generali e note: civico n. 7

Tipologia: casa villino monofamiliare
Condizioni generali: buone

Usi

- **Usi prevalente:** residenziale
- **Usi standard:** residenziale abitativa
- **Numero alloggi:** 1

Valutazioni

- **Alterazioni:** assenti
- **Elementi da tutelare:**
- **Note ed indicazioni per la normativa:**

Caratteristiche edilizie ed architettoniche

- **Superfici murarie (in prevalenza):** intonaco
- **Prospetti (in prevalenza):** impaginato regolare
- **Tipo di coperture (in prevalenza):** a padiglione
- **Materiali manto di copertura (in prevalenza):** coppi tegole coppi e tegole
- **Materiali gronda (in prevalenza):** tradizionali
- **Elementi architettonici decorativi:** assenti
- **Superfettazioni ed incongruenze:** assenti

Classificazione: 7

Rilievi fotografici



FOTO n° 12780 (edificio 1389) del 23/06/2018



FOTO n° 12781 (edificio 1389) del 23/06/2018



Report Scheda Edifici *sintetica* N°902

Edifici associati alla Scheda: ID 1391

Informazioni sulla Scheda

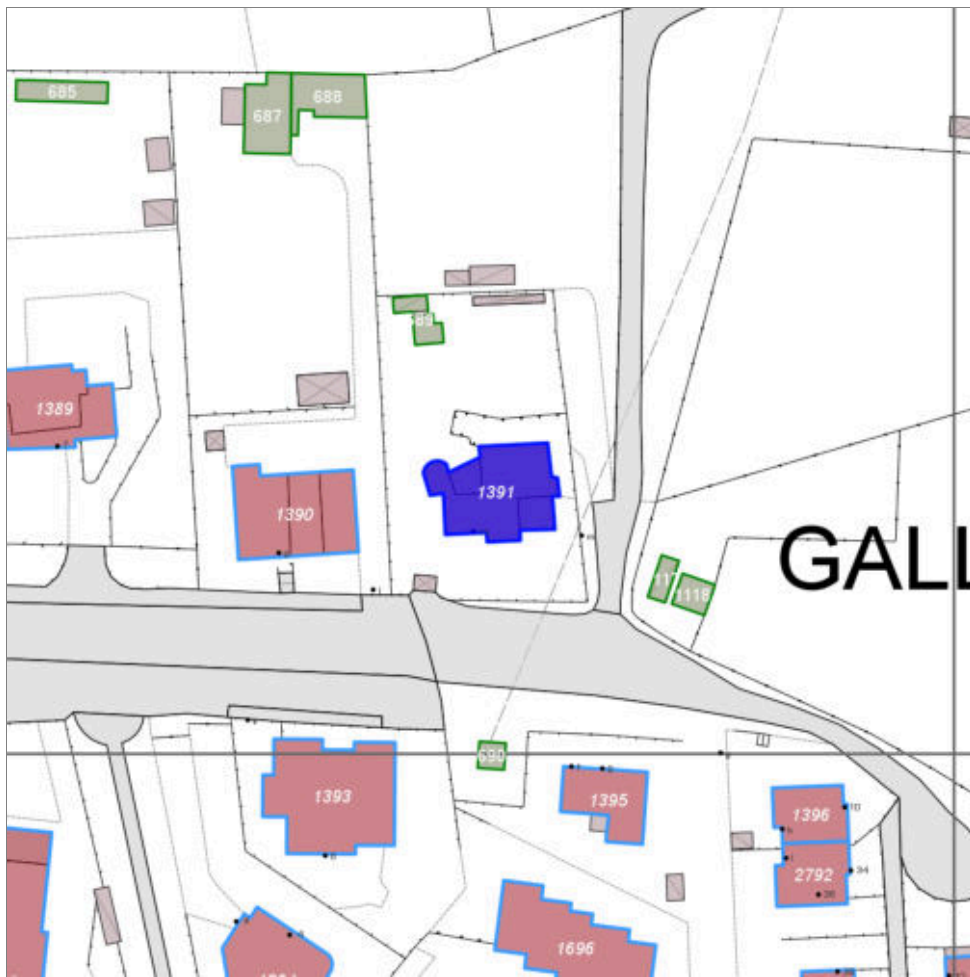
- **Data rilevazione** 23/06/2018
- **Ambito** urbano
- **Giacitura** pianura
- **Località** GALLIANO (Barberino Di Mugello)
- **Denominazione** GALLIANO
- **Tipologia insediativa** edificio isolato su lotto
- **Note**
Accessi alla pertinenza: carrabile e pedonale
Pertinenza recintata
Giardino e aree pavimentate



Catasto (1:5000)



Foto aerea 2019 (1:5000)



Scala: 1:1000

Informazioni sull'Edificio 1391

Unità volumetriche dell'Edificio 1391

N°	Foglio	Particella	Superficie coperta CTR (m ²)	N° piani	Piani interrati	Periodizzazione
6232	70	698	143.03	2		successivo al 1936/39
13792	70	698	21.23	2		successivo al 1936/39
13793	70	698	16.46	2		successivo al 1936/39

Informazioni generali e note: civico n. 11

Tipologia: palazzina villino plurifamiliare

Condizioni generali: buone

Usi

- **Usi prevalente:** residenziale
- **Usi standard:** residenziale abitativa
- **Numero alloggi:** 2

Valutazioni

- **Alterazioni:** assenti
- **Elementi da tutelare:**
- **Note ed indicazioni per la normativa:**

Caratteristiche edilizie ed architettoniche

- **Superfici murarie (in prevalenza):** intonaco
- **Prospetti (in prevalenza):** impaginato regolare
- **Tipo di coperture (in prevalenza):** a falde
- **Materiali manto di copertura (in prevalenza):** coppi tegole coppi e tegole
- **Materiali gronda (in prevalenza):** tradizionali
- **Elementi architettonici decorativi:** assenti; cornici marcapiano, zoccolature, angolari
- **Superfetazioni ed incongruenze:** assenti

Classificazione: 7

Rilievi fotografici

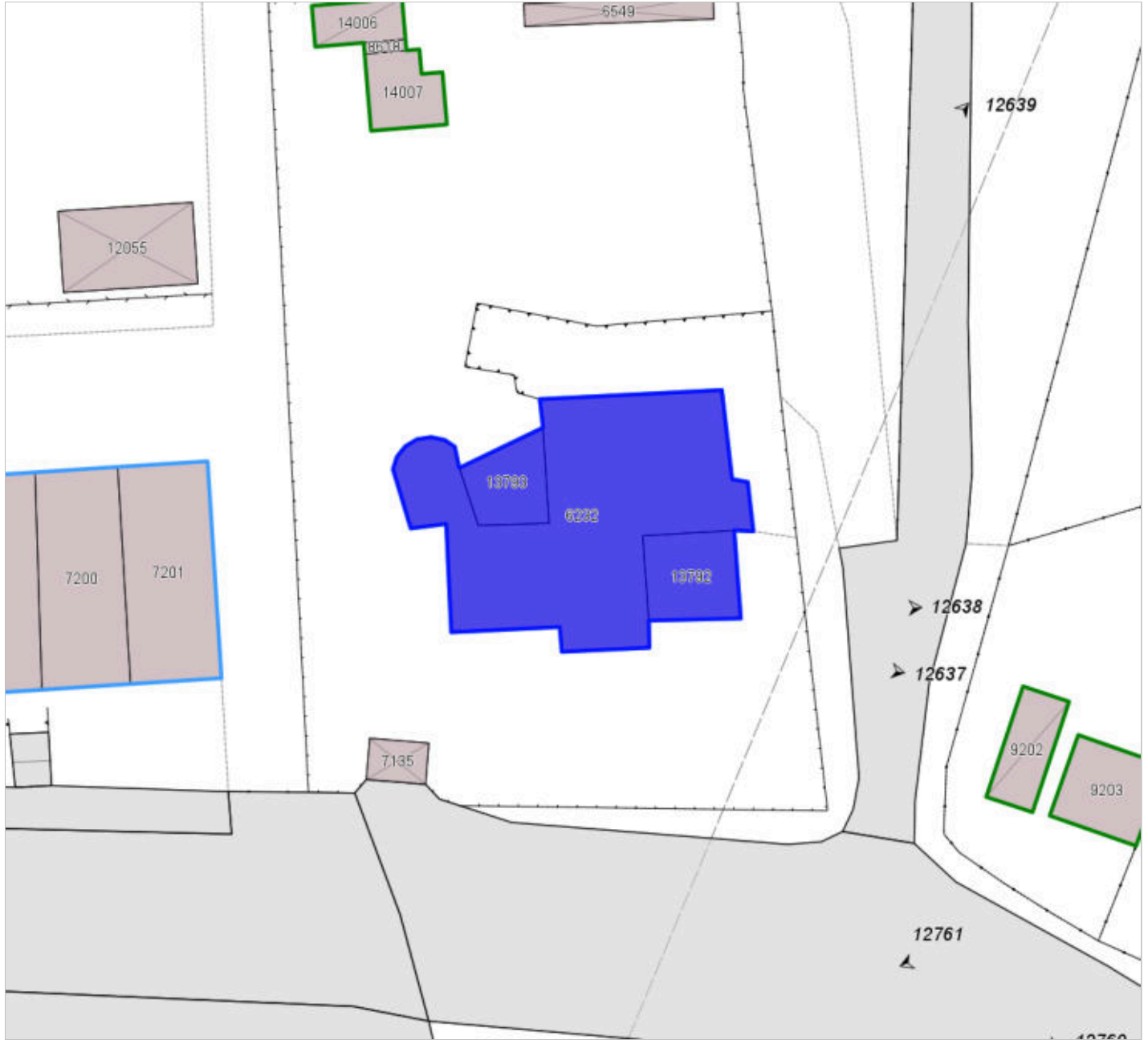


FOTO n° 12637 (edificio 1391) del 23/06/2018



FOTO n° 12638 (edificio 1391) del 23/06/2018



FOTO n° 12639 (edificio 1391) del 23/06/2018

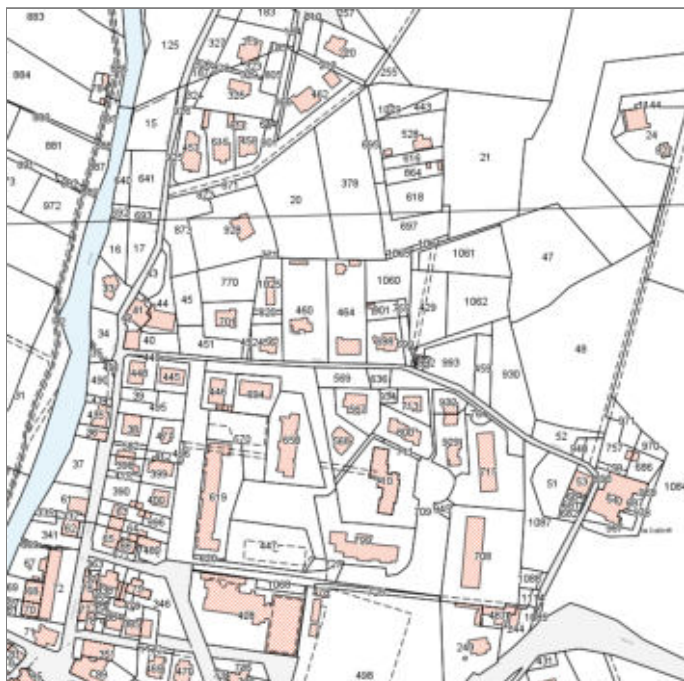


Report Scheda Edifici *sintetica* N°903

Edifici associati alla Scheda: ID 1390

Informazioni sulla Scheda

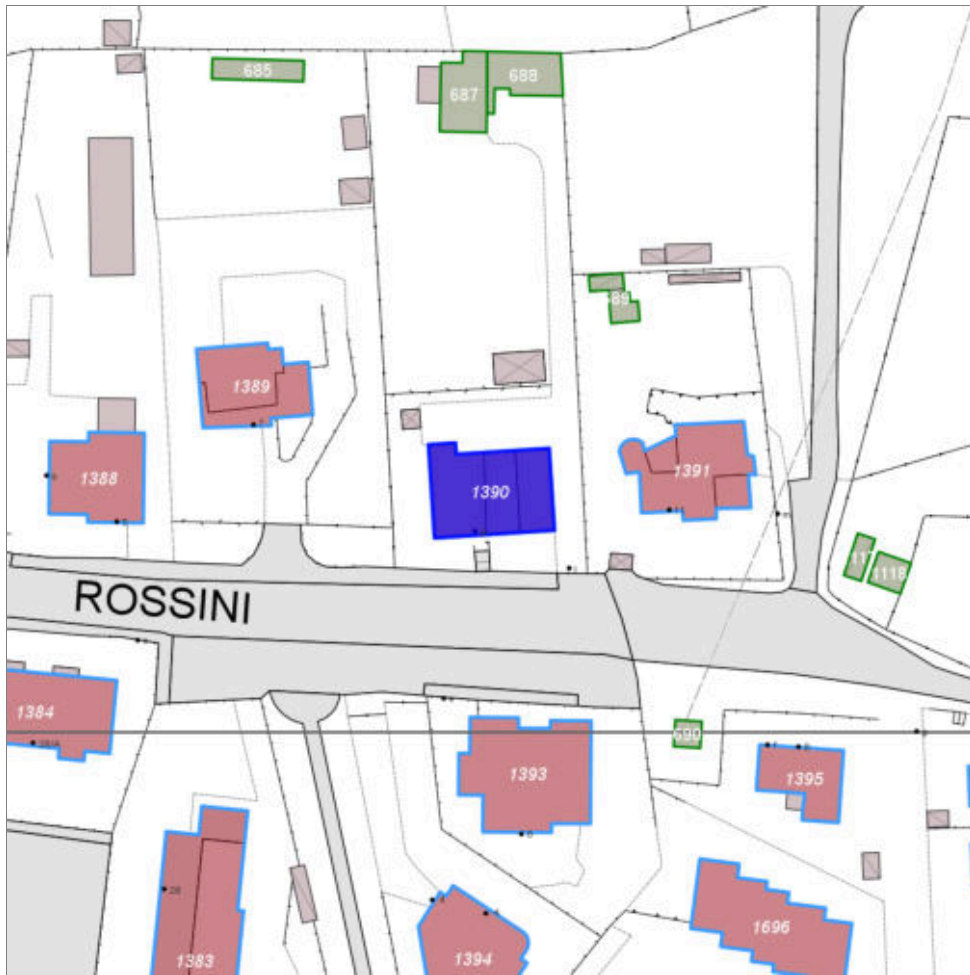
- **Data rilevazione** 23/06/2018
- **Ambito** urbano
- **Giacitura** pianura
- **Località** GALLIANO (Barberino Di Mugello)
- **Denominazione** GALLIANO
- **Tipologia insediativa** edificio isolato su lotto
- **Note**
Accessi alla pertinenza: carrabile e pedonale
Pertinenza recintata
Giardino e aree pavimentate



Catasto (1:5000)



Foto aerea 2019 (1:5000)



Scala: 1:1000

Informazioni sull'Edificio 1390

Unità volumetriche dell'Edificio 1390

N°	Foglio	Particella	Superficie coperta CTR (m ²)	N° piani	Piani interrati	Periodizzazione
7200	70	464	49.79	1		successivo al 1936/39
7201	70	464	52.53	1	1	successivo al 1936/39
7217	70	464	87.87	1	1	successivo al 1936/39

Informazioni generali e note: civico n. 9

Tipologia: casa villino monofamiliare

Condizioni generali: buone

Usi

- **Usi prevalente:** residenziale
- **Usi standard:** residenziale abitativa
- **Numero alloggi:** 1

Valutazioni

- **Alterazioni:** assenti
- **Elementi da tutelare:**
- **Note ed indicazioni per la normativa:**

Caratteristiche edilizie ed architettoniche

- **Superfici murarie (in prevalenza):** intonaco
- **Prospetti (in prevalenza):** impaginato regolare
- **Tipo di coperture (in prevalenza):** a falde
- **Materiali manto di copertura (in prevalenza):** coppi tegole coppi e tegole
- **Materiali gronda (in prevalenza):** tradizionali
- **Elementi architettonici decorativi:** cornici marcapiano, zoccolature, angolari
- **Superfetazioni ed incongruenze:** assenti

Classificazione: 7

Rilievi fotografici



FOTO n° 12782 (edificio 1390) del 23/06/2018



FOTO n° 12783 (edificio 1390) del 23/06/2018

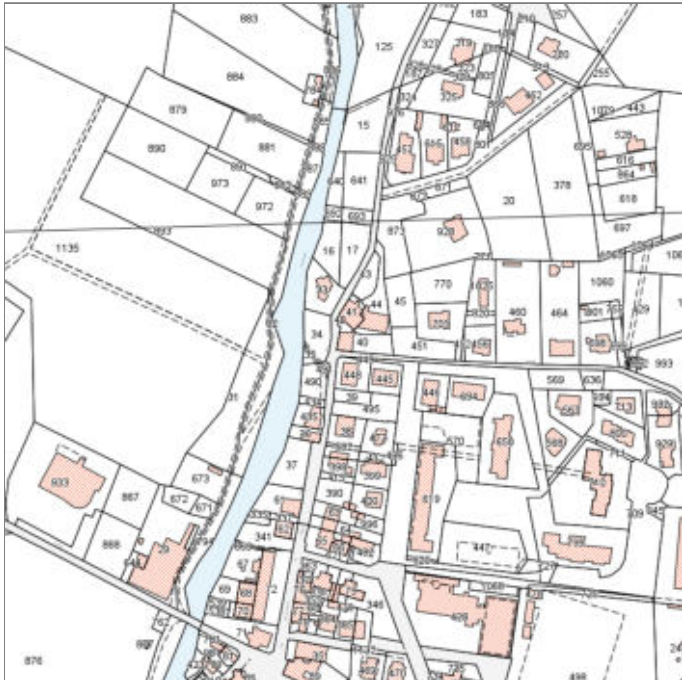


Report Scheda Edifici *sintetica* N°904

Edifici associati alla Scheda: ID 1621

Informazioni sulla Scheda

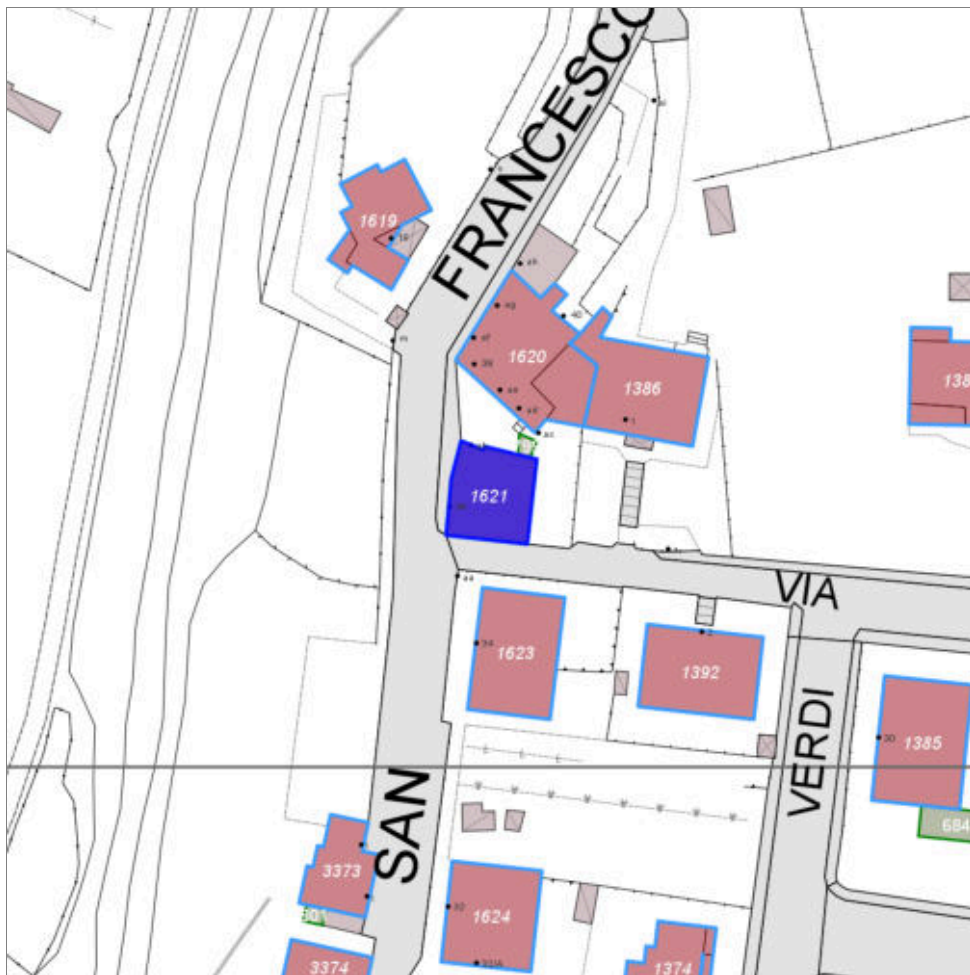
- **Data rilevazione** 23/06/2018
- **Ambito** urbano
- **Giacitura** pianura
- **Località** GALLIANO (Barberino Di Mugello)
- **Denominazione** GALLIANO
- **Tipologia insediativa** edificio isolato su lotto
- **Note**
Accessi alla pertinenza: carrabile e pedonale
Pertinenza parzialmente recintata
Giardino e aree pavimentate



Catasto (1:5000)



Foto aerea 2019 (1:5000)



Scala: 1:1000

Informazioni sull'Edificio 1621

Unità volumetriche dell'Edificio 1621

N°	Foglio	Particella	Superficie coperta CTR (m ²)	N° piani	Piani interrati	Periodizzazione
7231	70	40	137.21	2		presente al 1936/39

Informazioni generali e note: civico n. 36

Tipologia: casa villino monofamiliare
Condizioni generali: buone

Usi

- **Usi prevalente:** residenziale
- **Usi standard:** residenziale abitativa
- **Numero alloggi:** 1

Valutazioni

- **Alterazioni:** lievi
- **Elementi da tutelare:**
- **Note ed indicazioni per la normativa:**

Caratteristiche edilizie ed architettoniche

- **Superfici murarie (in prevalenza):** intonaco
- **Prospetti (in prevalenza):** impaginato regolare
- **Tipo di coperture (in prevalenza):** a padiglione
- **Materiali manto di copertura (in prevalenza):** coppi tegole coppi e tegole
- **Materiali gronda (in prevalenza):** tradizionali
- **Elementi architettonici decorativi:** gronda decorata, con modanature, a gola; cornici marcapiano, zoccolature, angolari
- **Superfetazioni ed incongruenze:** impianti tecnologici (canne fumarie, condizionatori, parabole e, o antenne, pannelli fotovoltaici o solari...); altri materiali, tecnologie non coerenti; nuove pensiline a protezione delle aperture

Classificazione: 3

Prescrizioni: La tipologia edilizia, l'impaginato regolare delle facciate lungo strada, rappresentano elementi di valore per l'edificio.

Rilievi fotografici

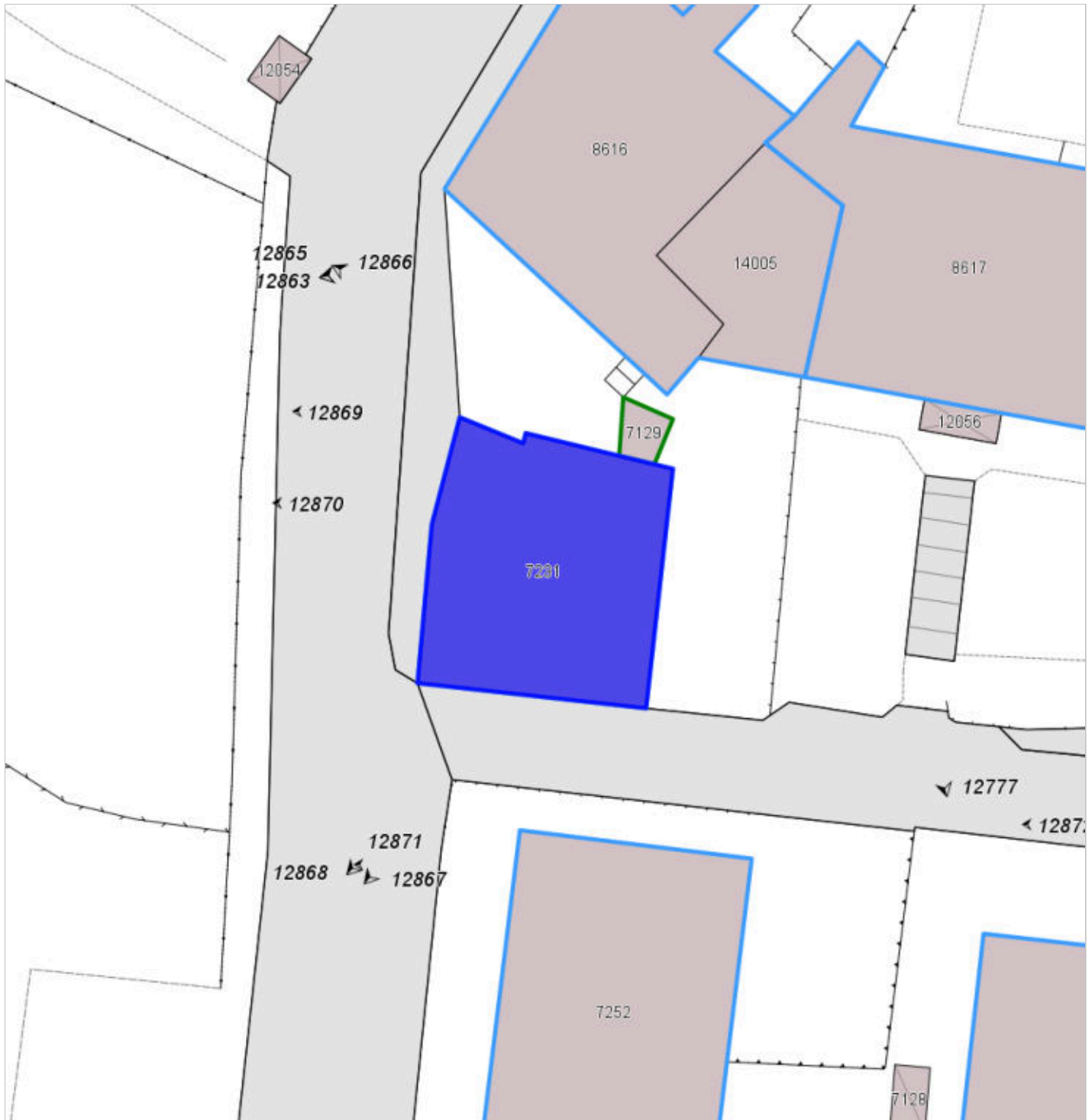


FOTO n° 12866 (edificio 1621) del 23/06/2018



FOTO n° 12867 (edificio 1621) del 23/06/2018



FOTO n° 12868 (edificio 1621) del 23/06/2018

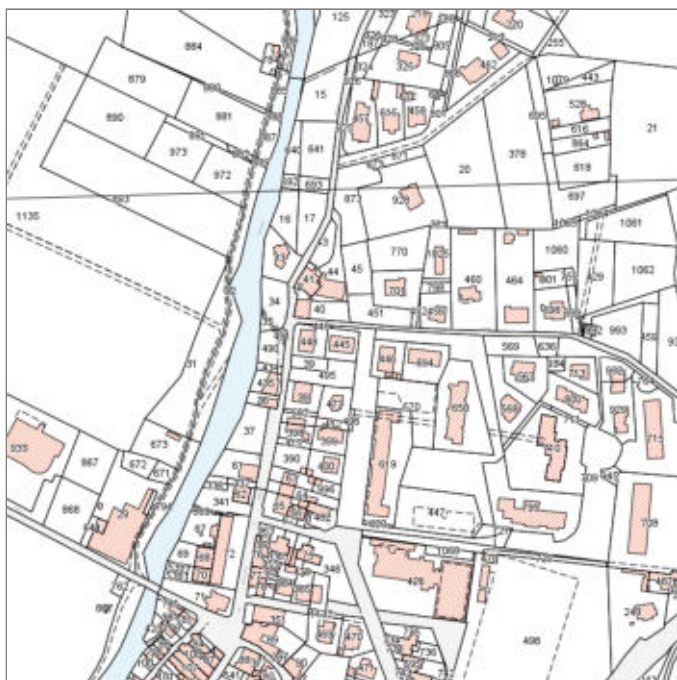


Report Scheda Edifici *sintetica* N°905

Edifici associati alla Scheda: ID 1392

Informazioni sulla Scheda

- **Data rilevazione** 23/06/2018
- **Ambito** urbano
- **Giacitura** pianura
- **Località** GALLIANO (Barberino Di Mugello)
- **Denominazione** GALLIANO
- **Tipologia insediativa** edificio isolato su lotto
- **Note**
Accessi alla pertinenza: pedonale
Pertinenza recintata
Orto e aree pavimentate



Catasto (1:5000)



Foto aerea 2019 (1:5000)



Scala: 1:1000

Informazioni sull'Edificio 1392

Unità volumetriche dell'Edificio 1392

N°	Foglio	Particella	Superficie coperta CTR (m ²)	N° piani	Piani interrati	Periodizzazione
7246	70	445	179.75	2	1	presente al 1936/39

Informazioni generali e note: civico n. 2

Tipologia: palazzina villino plurifamiliare

Condizioni generali: medie

Usi

- **Usi prevalente:** residenziale
- **Usi standard:** residenziale abitativa
- **Numero alloggi:** 4

Valutazioni

- **Alterazioni:** lievi
- **Elementi da tutelare:**
- **Note ed indicazioni per la normativa:**

Caratteristiche edilizie ed architettoniche

- **Superfici murarie (in prevalenza):** intonaco
- **Prospetti (in prevalenza):** impaginato regolare
- **Tipo di coperture (in prevalenza):** a falde
- **Materiali manto di copertura (in prevalenza):** coppi tegole coppi e tegole
- **Materiali gronda (in prevalenza):** non tradizionali
- **Elementi architettonici decorativi:** assenti
- **Superfetazioni ed incongruenze:** impianti tecnologici (canne fumarie, condizionatori, parabole e, o antenne, pannelli fotovoltaici o solari...); altri materiali, tecnologie non coerenti; nuovi infissi non coerenti; corpi aperti in oggetto, balconi

Classificazione: 4

Rilievi fotografici

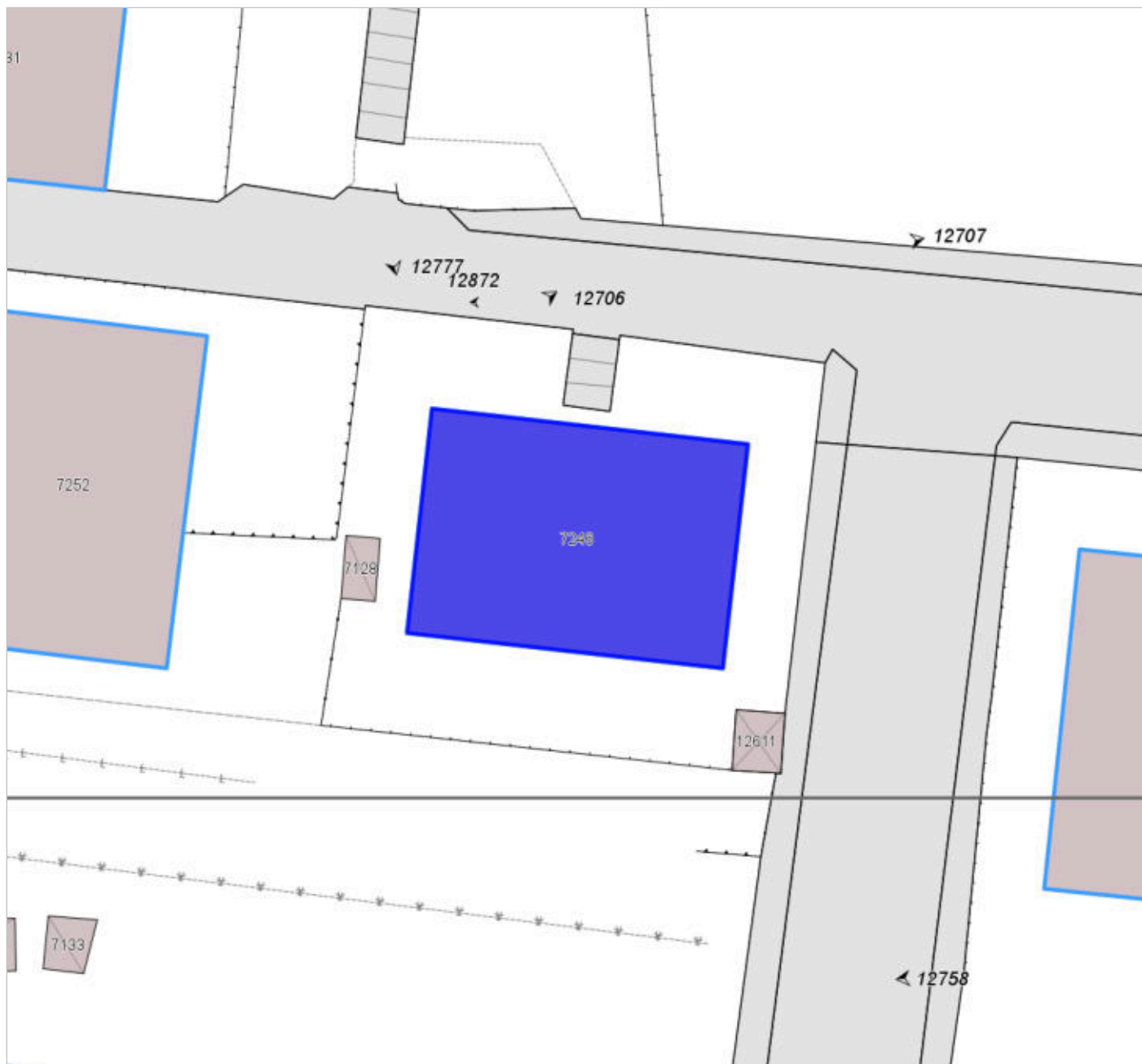


FOTO n° 12706 (edificio 1392) del 23/06/2018



FOTO n° 12707 (edificio 1392) del 23/06/2018

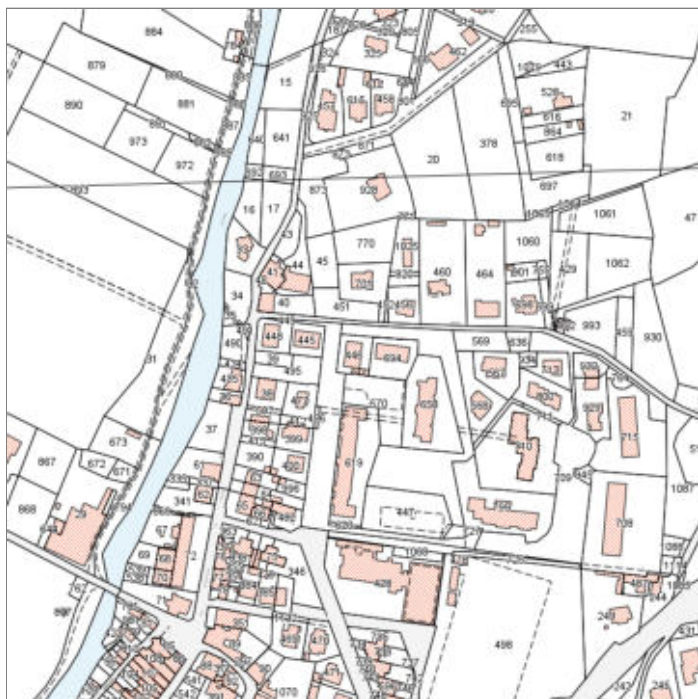


Report Scheda Edifici *sintetica* N°906

Edifici associati alla Scheda: ID 1385

Informazioni sulla Scheda

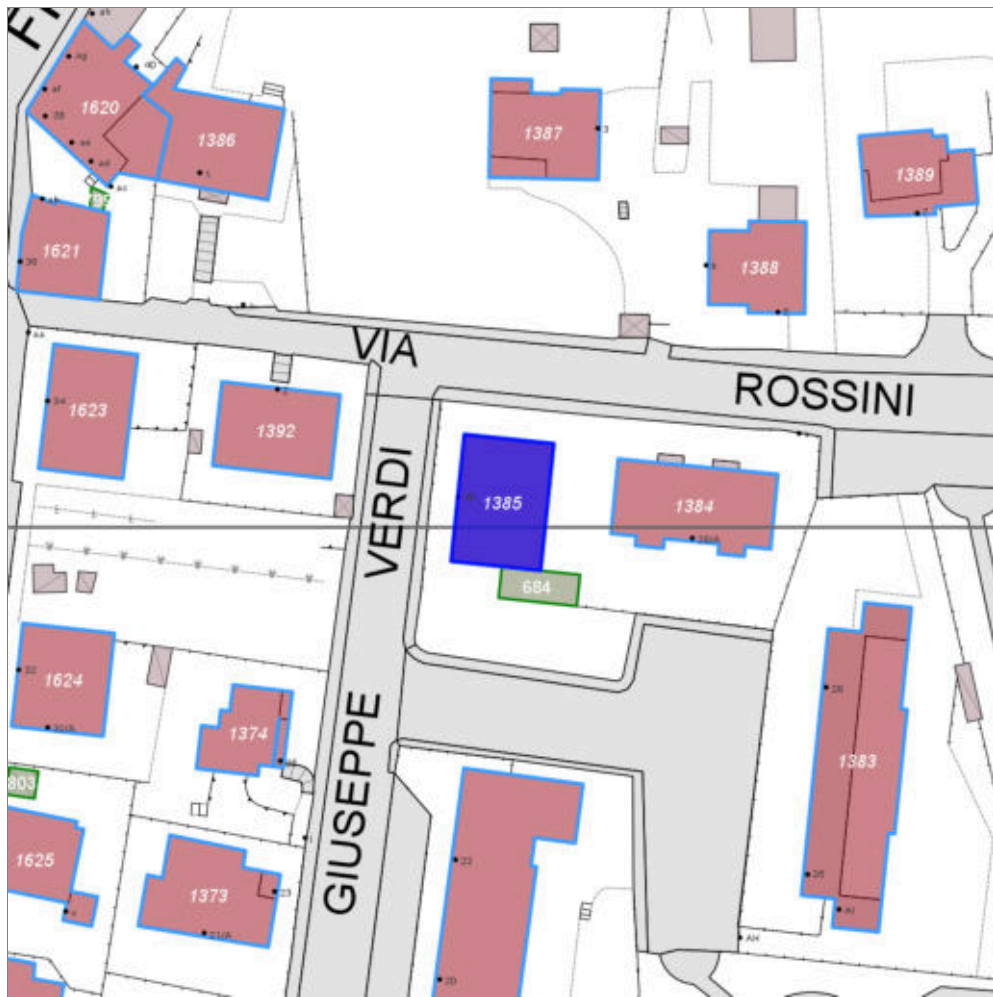
- **Data rilevazione** 23/06/2018
- **Ambito** urbano
- **Giacitura** pianura
- **Località** GALLIANO (Barberino Di Mugello)
- **Denominazione** GALLIANO
- **Tipologia insediativa** lottizzazione
- **Note**
Accessi alla pertinenza: carrabile e pedonale
Pertinenza recintata
Giardino e aree pavimentate



Catasto (1:5000)



Foto aerea 2019 (1:5000)



Scala: 1:1000

Informazioni sull'Edificio 1385

Unità volumetriche dell'Edificio 1385

N°	Foglio	Particella	Superficie coperta CTR (m ²)	N° piani	Piani interrati	Periodizzazione
7255	70	446	205.93	2	1	presente al 1936/39

Informazioni generali e note: civico n. 30

Tipologia: palazzina villino plurifamiliare

Condizioni generali: medie

Usi

- **Usi prevalente:** residenziale
- **Usi standard:** residenziale abitativa
- **Numero alloggi:** 4

Valutazioni

- **Alterazioni:** lievi
- **Elementi da tutelare:**
- **Note ed indicazioni per la normativa:**

Caratteristiche edilizie ed architettoniche

- **Superfici murarie (in prevalenza):** intonaco
- **Prospetti (in prevalenza):** impaginato regolare
- **Tipo di coperture (in prevalenza):** a falde
- **Materiali manto di copertura (in prevalenza):** coppi tegole coppi e tegole
- **Materiali gronda (in prevalenza):** non tradizionali
- **Elementi architettonici decorativi:** assenti
- **Superfetazioni ed incongruenze:** impianti tecnologici (canne fumarie, condizionatori, parabole e, o antenne, pannelli fotovoltaici o solari...); altri materiali, tecnologie non coerenti; nuovi infissi non coerenti; corpi aperti in aggetto, balconi

Classificazione: 3

Prescrizioni: l'impaginato regolare su via G. Verdi, rappresenta elemento di tutela per l'edificio.

Rilievi fotografici



FOTO n° 12622 (edificio 1385) del 23/06/2018



FOTO n° 12623 (edificio 1385) del 23/06/2018



Report Scheda Edifici *sintetica* N°907

Edifici associati alla Scheda: ID 1384

Informazioni sulla Scheda

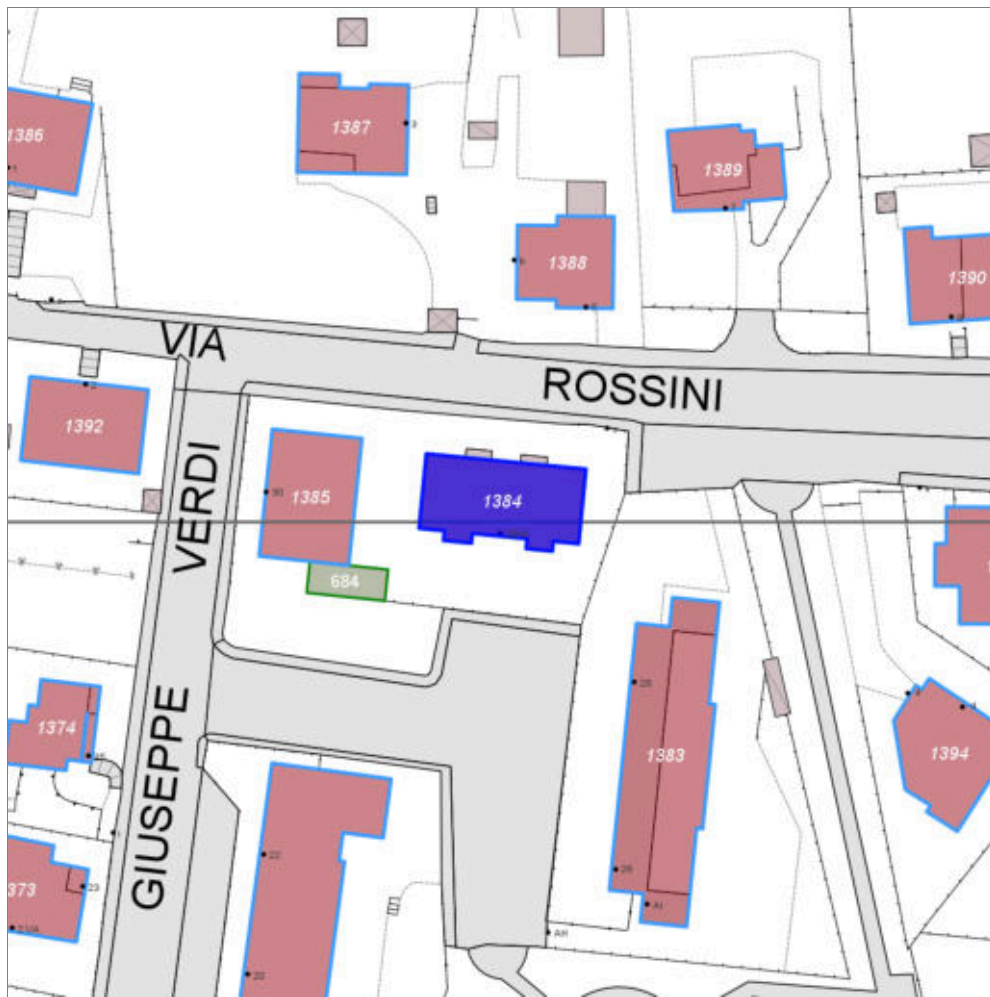
- **Data rilevazione** 23/06/2018
- **Ambito** urbano
- **Giacitura** pianura
- **Località** GALLIANO (Barberino Di Mugello)
- **Denominazione** GALLIANO
- **Tipologia insediativa** lottizzazione
- **Note**
Accessi alla pertinenza: carrabile e pedonale
Pertinenza recintata
Giardino e aree pavimentate



Catasto (1:5000)



Foto aerea 2019 (1:5000)



Scala: 1:1000

Informazioni sull'Edificio 1384

Unità volumetriche dell'Edificio 1384

N°	Foglio	Particella	Superficie coperta CTR (m ²)	N° piani	Piani interrati	Periodizzazione
7282	70	694	224.99	3		successivo al 1936/39

Informazioni generali e note: civico n. 28

Tipologia: palazzina villino plurifamiliare

Condizioni generali: medie

Usi

- **Usi prevalente:** residenziale
- **Usi standard:** residenziale abitativa
- **Numero alloggi:** 4

Valutazioni

- **Alterazioni:** assenti
- **Elementi da tutelare:**
- **Note ed indicazioni per la normativa:**

Caratteristiche edilizie ed architettoniche

- **Superfici murarie (in prevalenza):** intonaco
- **Prospetti (in prevalenza):** impaginato regolare
- **Tipo di coperture (in prevalenza):** piana
- **Materiali manto di copertura (in prevalenza):** soletta cls rivestimento guaina
- **Materiali gronda (in prevalenza):** non tradizionali
- **Elementi architettonici decorativi:** assenti
- **Superfetazioni ed incongruenze:** assenti

Classificazione: 7

Rilievi fotografici

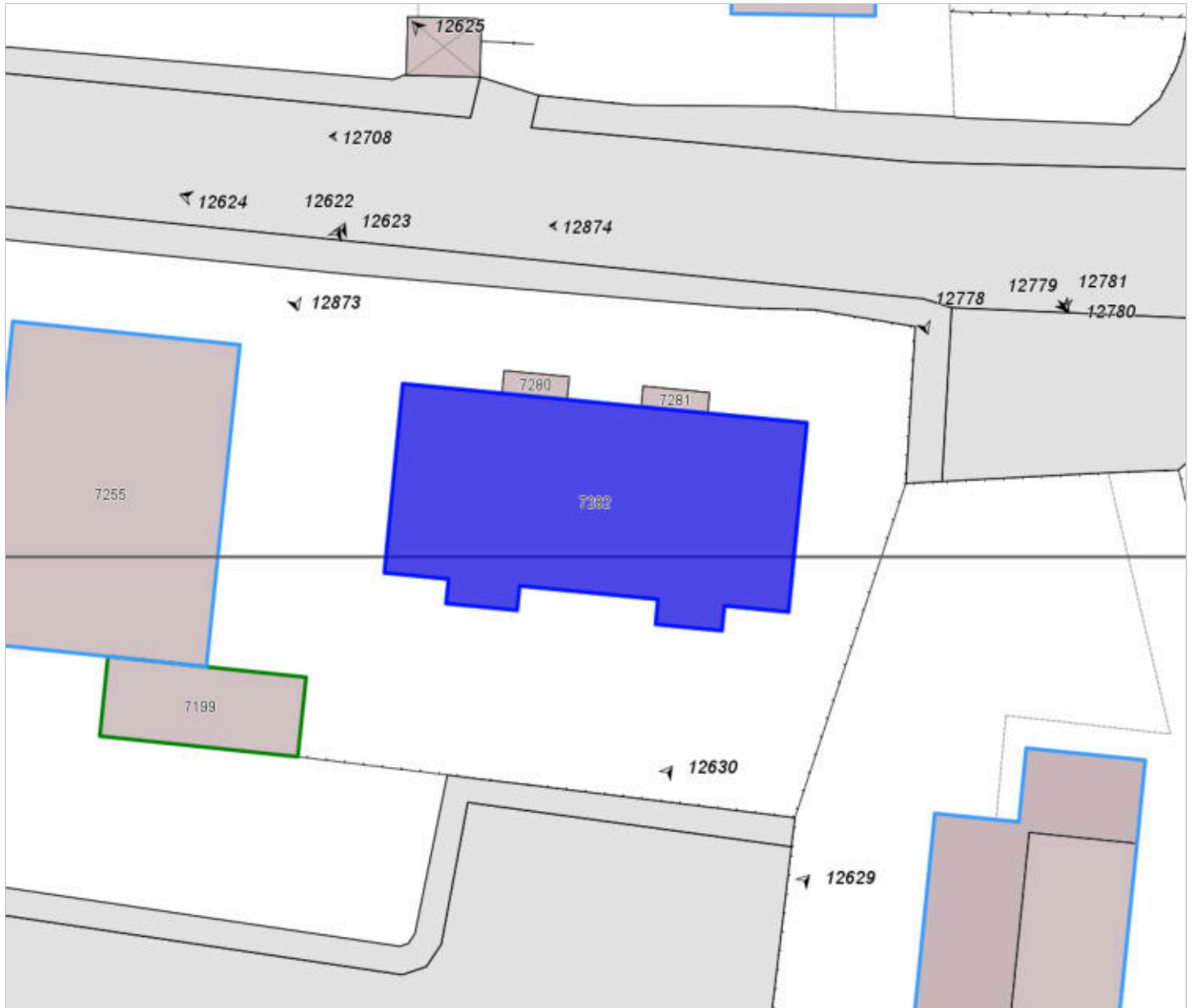


FOTO n° 12624 (edificio 1384) del 23/06/2018




FOTO n° 12625 (edificio 1384) del 23/06/2018

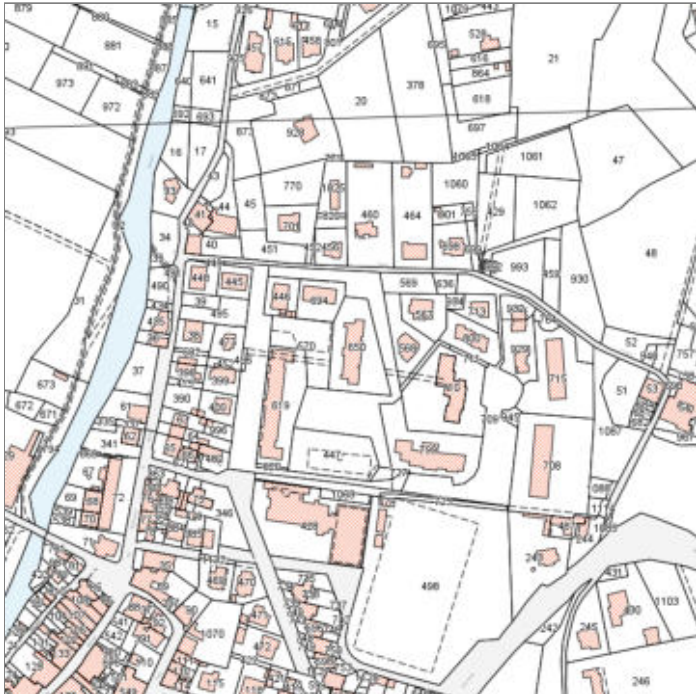


Report Scheda Edifici *sintetica* N°908

Edifici associati alla Scheda: ID 1383

Informazioni sulla Scheda

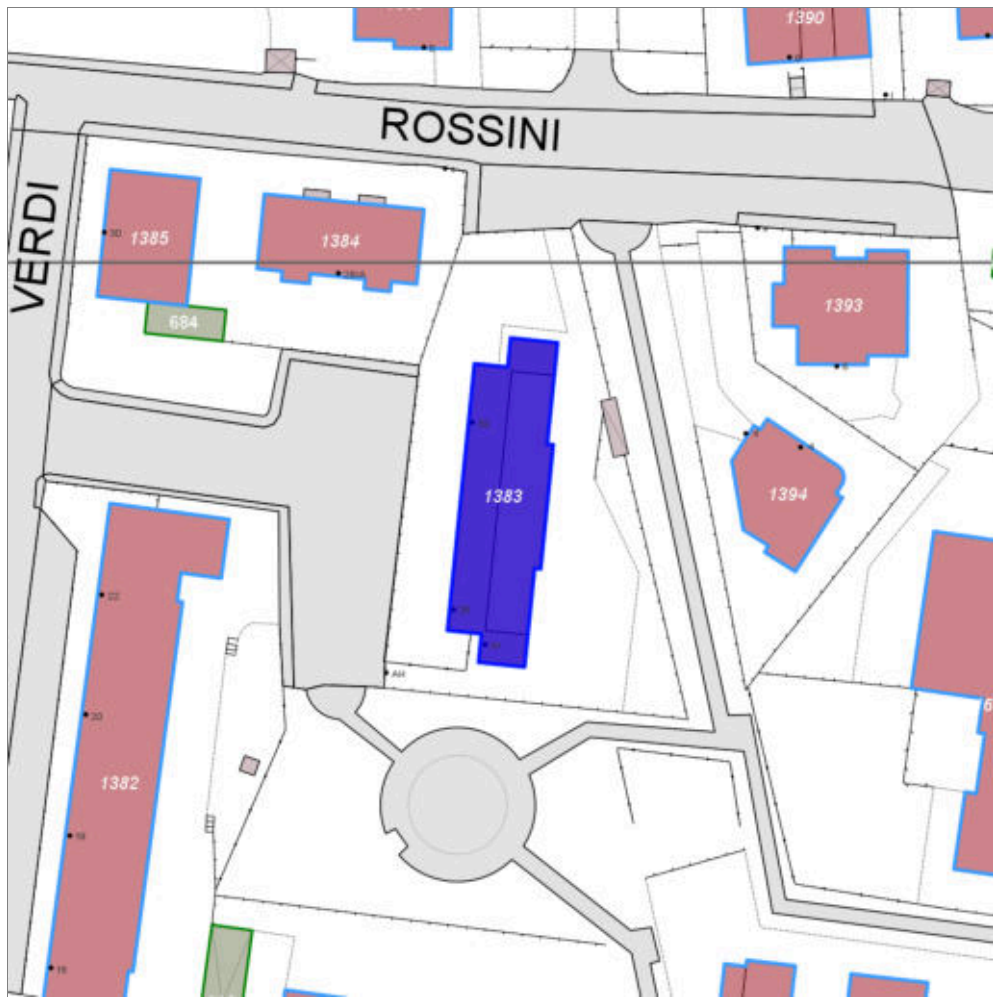
- **Data rilevazione** 23/06/2018
- **Ambito** urbano
- **Giacitura** pianura
- **Località** GALLIANO (Barberino Di Mugello)
- **Denominazione** GALLIANO
- **Tipologia insediativa** lottizzazione
- **Note**
Accessi alla pertinenza: carrabile e pedonale
Pertinenza parzialmente recintata
Aree pavimentate-asfalto
Parcheggi antistante l'edificio



Catasto (1:5000)



Foto aerea 2019 (1:5000)



Scala: 1:1000

Informazioni sull'Edificio 1383

Unità volumetriche dell'Edificio 1383

N°	Foglio	Particella	Superficie coperta CTR (m ²)	N° piani	Piani interrati	Periodizzazione
7266	70	650	236.06	3		successivo al 1936/39
13806	70	650	212.69	3		successivo al 1936/39

Informazioni generali e note: civico n. 26, 28

Tipologia: edificio in linea o a torre

Condizioni generali: buone

Usi

- **Usi prevalente:** residenziale
- **Usi standard:** residenziale abitativa
- **Numero alloggi:** 7

Valutazioni

- **Alterazioni:** assenti
- **Elementi da tutelare:**
- **Note ed indicazioni per la normativa:**

Caratteristiche edilizie ed architettoniche

- **Superfici murarie (in prevalenza):** laterizio faccia a vista
- **Prospetti (in prevalenza):** impaginato regolare
- **Tipo di coperture (in prevalenza):** a padiglione
- **Materiali manto di copertura (in prevalenza):** coppi tegole coppi e tegole
- **Materiali gronda (in prevalenza):** non tradizionali
- **Elementi architettonici decorativi:** assenti
- **Superfetazioni ed incongruenze:** assenti

Classificazione: 7

Rilievi fotografici



FOTO n° 12626 (edificio 1383) del 23/06/2018



FOTO n° 12627 (edificio 1383) del 23/06/2018



Report Scheda Edifici *sintetica* N°909

Edifici associati alla Scheda: ID 1393

Informazioni sulla Scheda

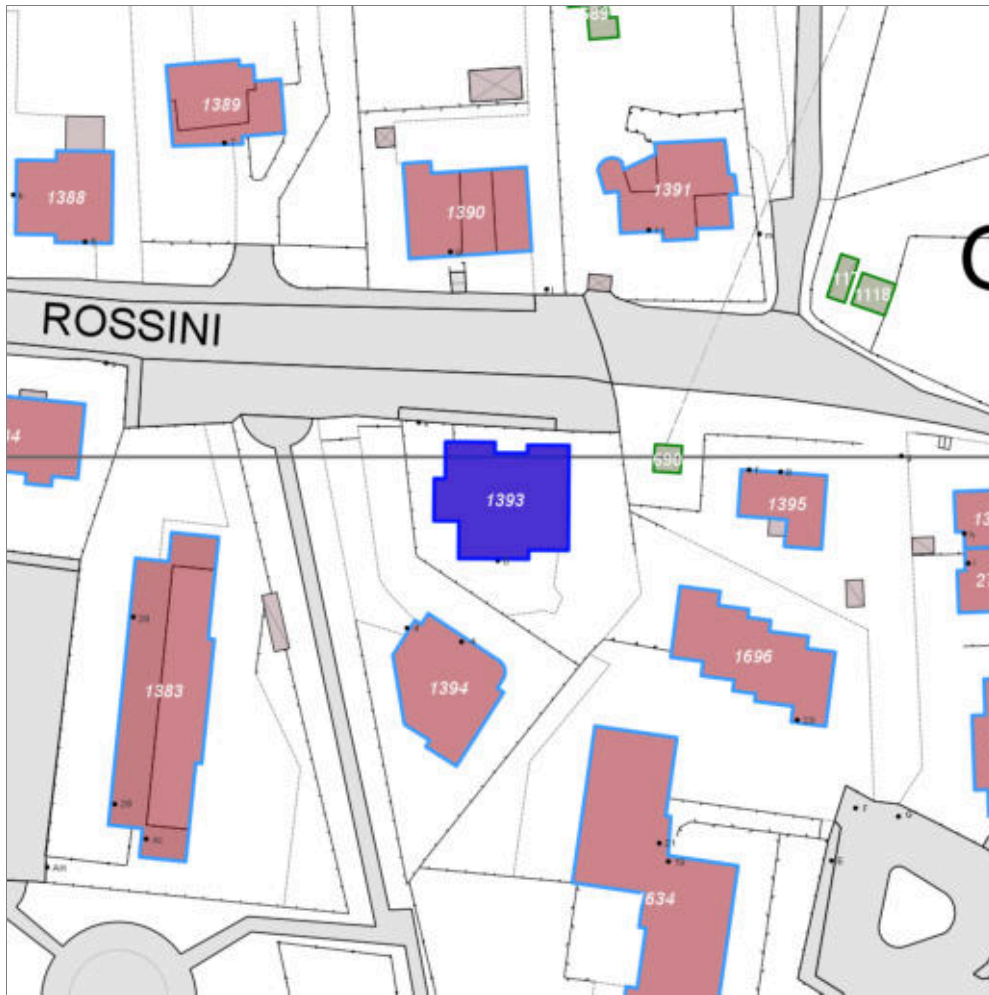
- **Data rilevazione** 23/06/2018
- **Ambito** urbano
- **Giacitura** pianura
- **Località** GALLIANO (Barberino Di Mugello)
- **Denominazione** GALLIANO
- **Tipologia insediativa** lottizzazione
- **Note**
Accessi alla pertinenza: carrabile e pedonale
Pertinenza recintata
Giardino e aree pavimentate



Catasto (1:5000)



Foto aerea 2019 (1:5000)



Scala: 1:1000

Informazioni sull'Edificio 1393

Unità volumetriche dell'Edificio 1393

N°	Foglio	Particella	Superficie coperta CTR (m²)	N° piani	Piani interrati	Periodizzazione
7259	70	567	243.15	1	1	successivo al 1936/39

Informazioni generali e note: civico n. 6

Tipologia: casa villino monofamiliare

Condizioni generali: buone

Usi

- **Usi prevalente:** residenziale
- **Usi standard:** residenziale abitativa
- **Numero alloggi:** 1

Valutazioni

- **Alterazioni:** assenti
- **Elementi da tutelare:**
- **Note ed indicazioni per la normativa:**

Caratteristiche edilizie ed architettoniche

- **Superfici murarie (in prevalenza):** intonaco
- **Prospetti (in prevalenza):** impaginato regolare
- **Tipo di coperture (in prevalenza):** a falde
- **Materiali manto di copertura (in prevalenza):** coppi tegole coppi e tegole
- **Materiali gronda (in prevalenza):** tradizionali
- **Elementi architettonici decorativi:** assenti
- **Superfetazioni ed incongruenze:** assenti

Classificazione: 7

Rilievi fotografici



FOTO n° 12635 (edificio 1393) del 23/06/2018



FOTO n° 12636 (edificio 1393) del 23/06/2018



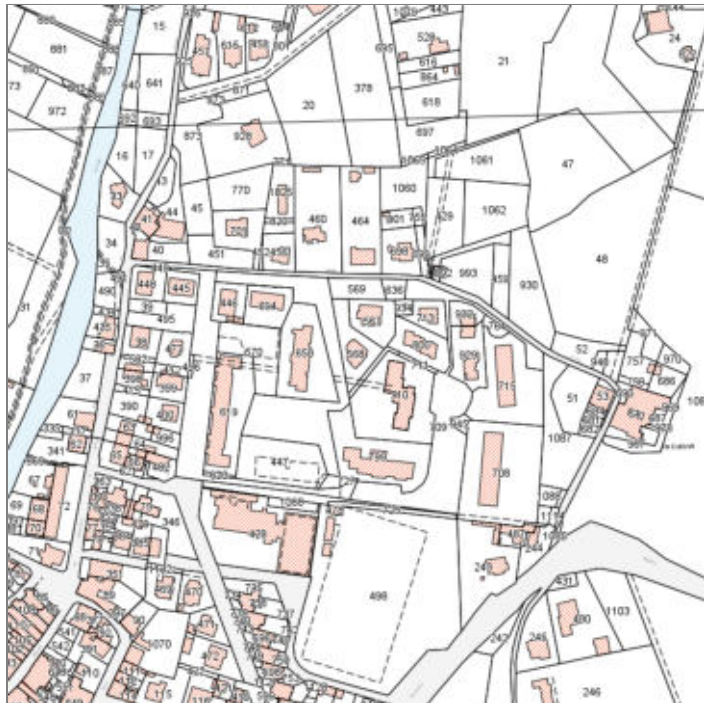
COMUNE DI BARBERINO DI MUGELLO
Città Metropolitana di Firenze
Rilievo del patrimonio edilizio esistente

Report Scheda Edifici *sintetica* N°910

Edifici associati alla Scheda: ID 1394

Informazioni sulla Scheda

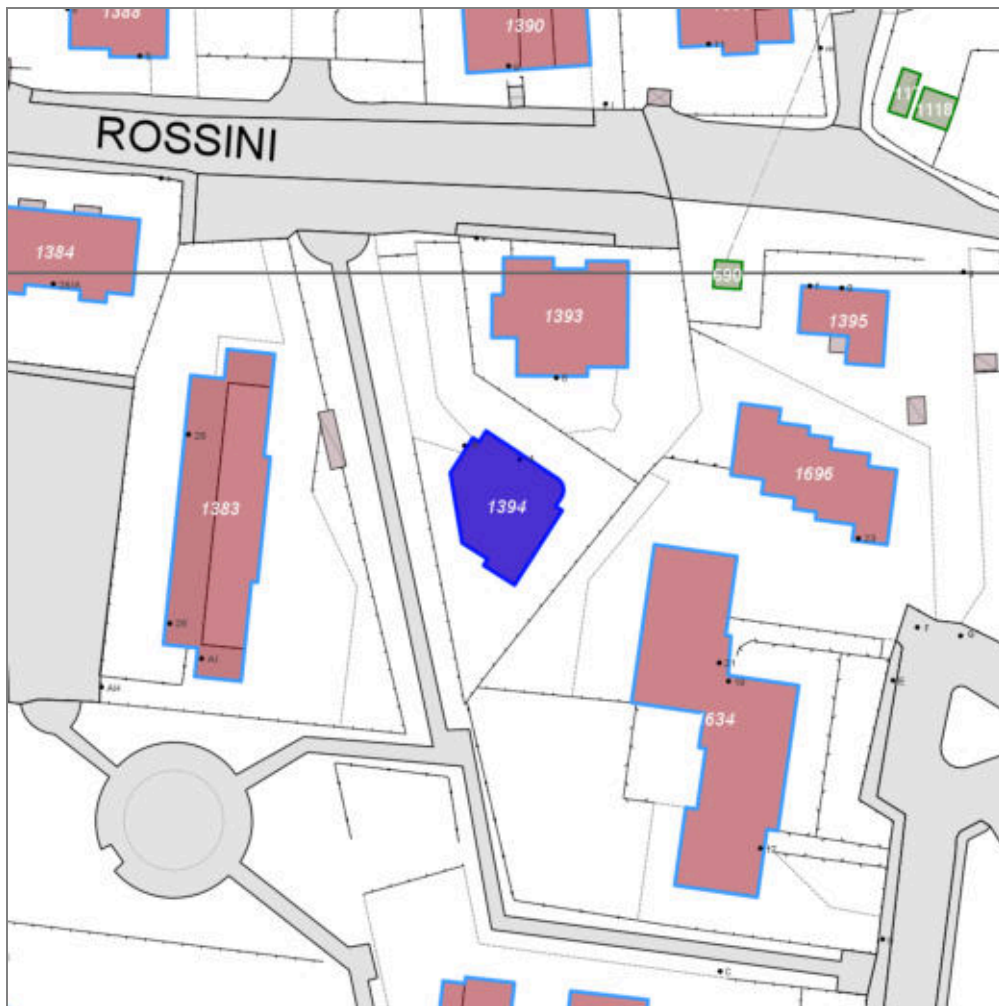
- **Data rilevazione** 23/06/2018
- **Ambito** urbano
- **Giacitura** pianura
- **Località** GALLIANO (Barberino Di Mugello)
- **Denominazione** GALLIANO
- **Tipologia insediativa** lottizzazione
- **Note**
Accessi alla pertinenza: carrabile e pedonale
Pertinenza recintata
Giardino e aree pavimentate



Catasto (1:5000)



Foto aerea 2019 (1:5000)



Scala: 1:1000

Informazioni sull'Edificio 1394

Unità volumetriche dell'Edificio 1394

N°	Foglio	Particella	Superficie coperta CTR (m²)	N° piani	Piani interrati	Periodizzazione
7253	70	568	191.24	1	1	successivo al 1936/39

Informazioni generali e

note: civico n. 4

Tipologia: palazzina villino plurifamiliare

Condizioni generali: buone

Usi

- **Usi prevalente:** residenziale
- **Usi standard:** residenziale abitativa
- **Numero alloggi:** 2

Valutazioni

- **Alterazioni:** assenti
- **Elementi da tutelare:**
- **Note ed indicazioni per la normativa:**

Caratteristiche edilizie ed architettoniche

- **Superfici murarie (in prevalenza):** intonaco
- **Prospetti (in prevalenza):** impaginato regolare
- **Tipo di coperture (in prevalenza):** a falde
- **Materiali manto di copertura (in prevalenza):** coppi tegole coppi e tegole
- **Materiali gronda (in prevalenza):** non tradizionali
- **Elementi architettonici decorativi:** assenti; cornici marcapiano, zoccolature, angolari
- **Superfetazioni ed incongruenze:** assenti

Classificazione: 7

Rilievi fotografici

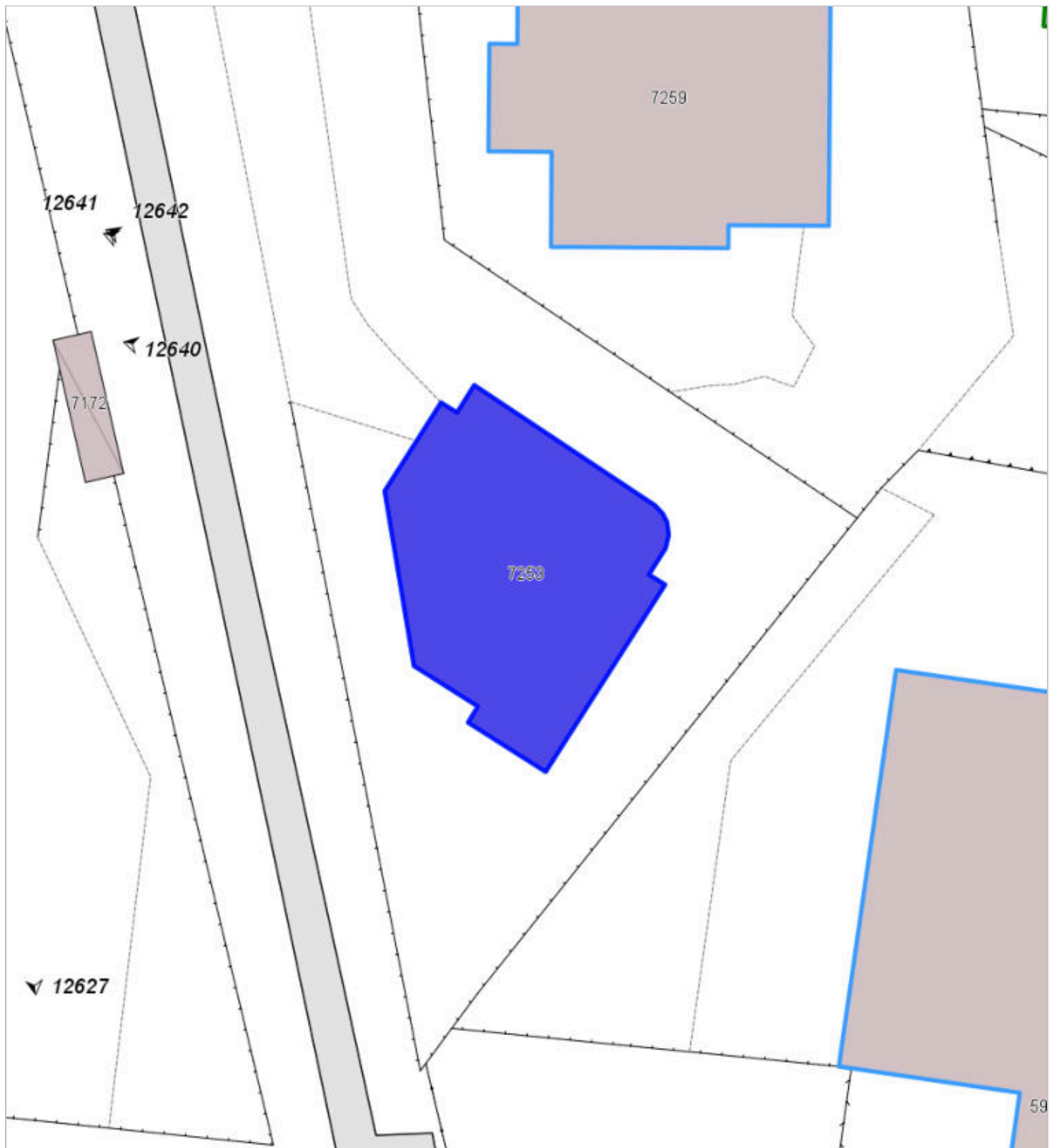


FOTO n° 12640 (edificio 1394) del 23/06/2018



FOTO n° 12641 (edificio 1394) del 23/06/2018



FOTO n° 12642 (edificio 1394) del 23/06/2018



COMUNE DI BARBERINO DI MUGELLO
Città Metropolitana di Firenze
Rilievo del patrimonio edilizio esistente

Report Scheda Edifici *sintetica* N°911

Edifici associati alla Scheda: ID 1395

Informazioni sulla Scheda

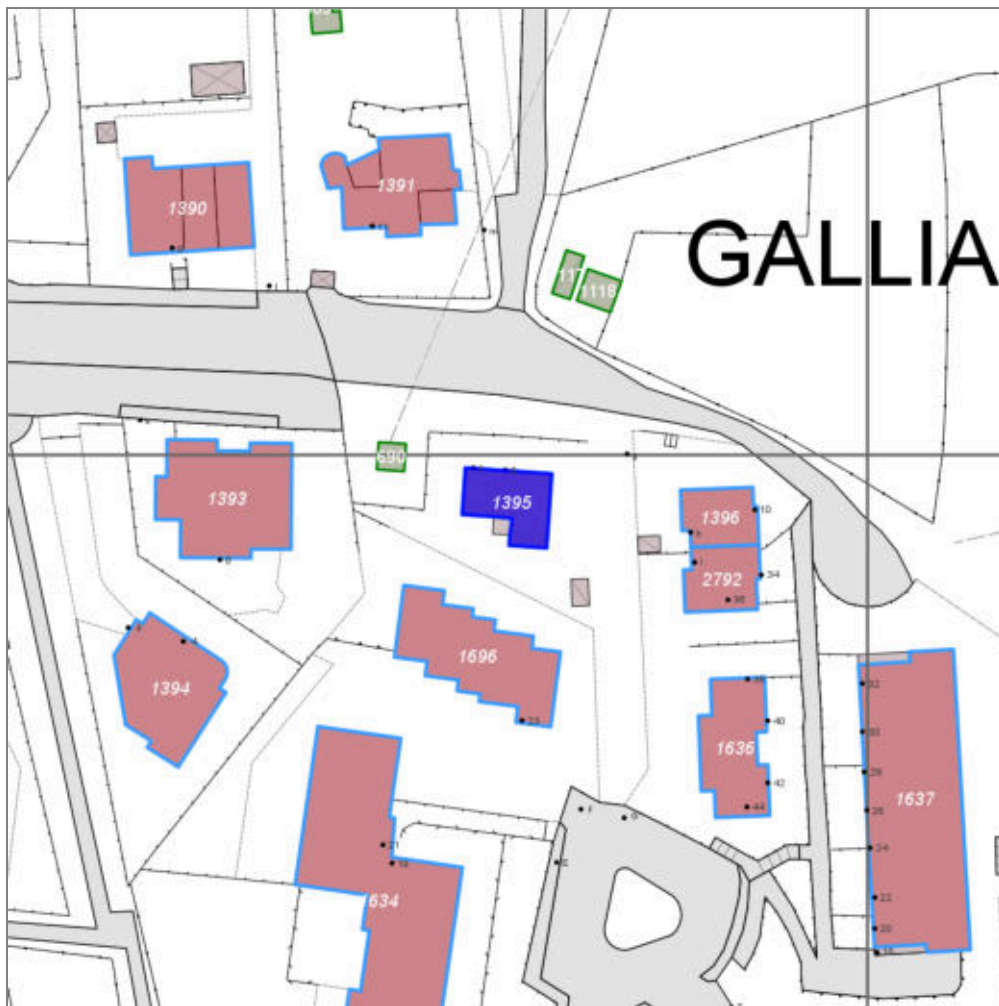
- **Data rilevazione** 23/06/2018
- **Ambito** urbano
- **Giacitura** pianura
- **Località** GALLIANO (Barberino Di Mugello)
- **Denominazione** GALLIANO
- **Tipologia insediativa** lottizzazione
- **Note**
Accessi alla pertinenza: carrabile e pedonale
Pertinenza recintata
Giardino e aree pavimentate



Catasto (1:5000)



Foto aerea 2019 (1:5000)



Scala: 1:1000

Informazioni sull'Edificio 1395

Unità volumetriche dell'Edificio 1395

N°	Foglio	Particella	Superficie coperta CTR (m²)	N° piani	Piani interrati	Periodizzazione
6229	70	713	89.55	2		successivo al 1936/39

Informazioni generali e

note: civico n. 8

Tipologia: casa villino monofamiliare

Condizioni generali: buone

Usi

- **Usi prevalente:** residenziale
- **Usi standard:** residenziale abitativa
- **Numero alloggi:** 1

Valutazioni

- **Alterazioni:** assenti
- **Elementi da tutelare:**
- **Note ed indicazioni per la normativa:**

Caratteristiche edilizie ed architettoniche

- **Superfici murarie (in prevalenza):** intonaco
- **Prospetti (in prevalenza):** impaginato regolare
- **Tipo di coperture (in prevalenza):** a padiglione
- **Materiali manto di copertura (in prevalenza):** coppi tegole coppi e tegole
- **Materiali gronda (in prevalenza):** tradizionali
- **Elementi architettonici decorativi:** cornici marcapiano, zoccolature, angolari
- **Superfetazioni ed incongruenze:** assenti

Classificazione: 7

Rilievi fotografici

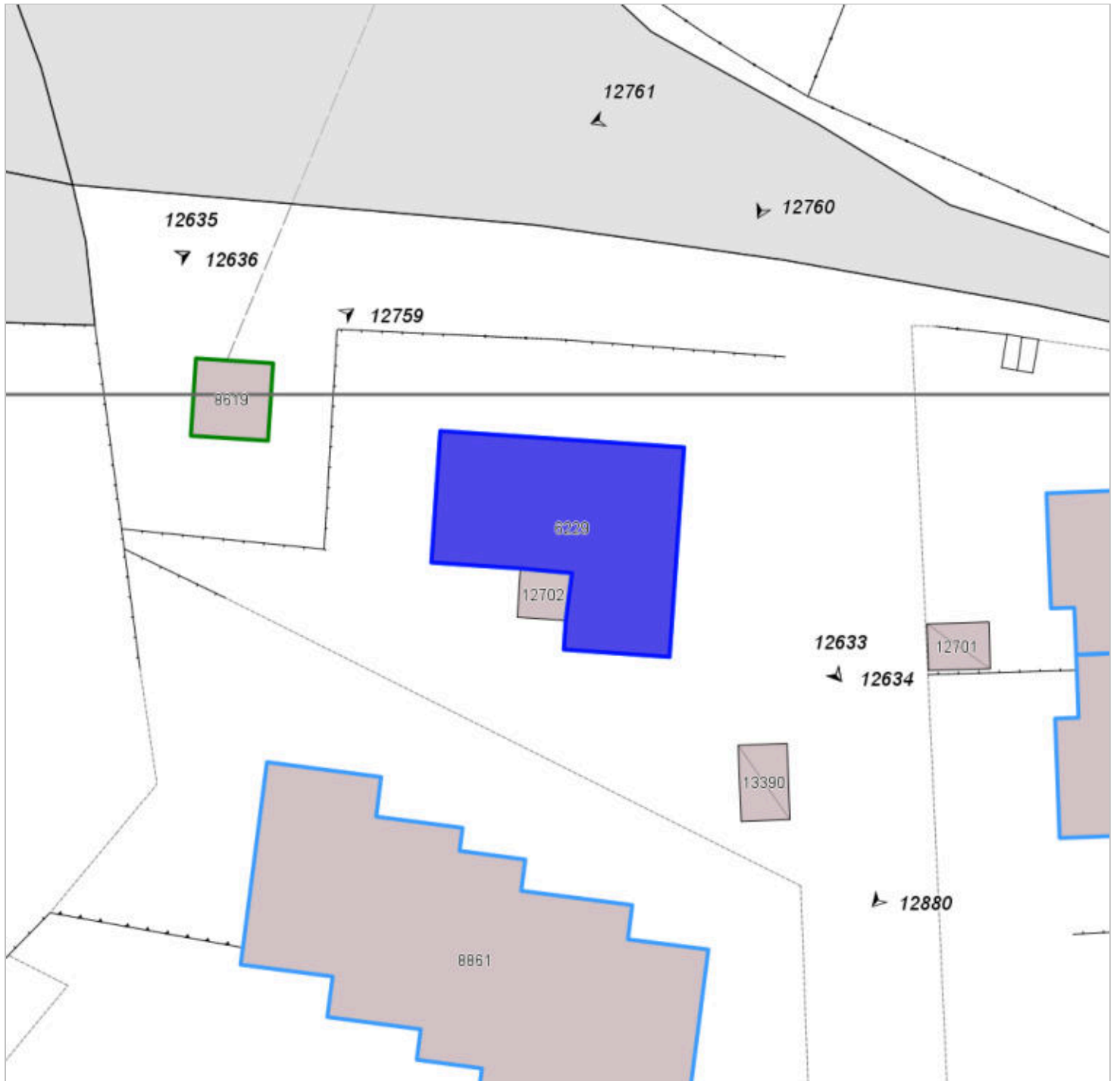


FOTO n° 12633 (edificio 1395) del 23/06/2018



FOTO n° 12634 (edificio 1395) del 23/06/2018



Report Scheda Edifici *sintetica* N°912

Edifici associati alla Scheda: ID 1396 ID 2792

Informazioni sulla Scheda

- **Data rilevazione** 23/06/2018
- **Ambito** urbano
- **Giacitura** pianura
- **Località** GALLIANO (Barberino Di Mugello)
- **Denominazione** GALLIANO
- **Tipologia insediativa** lottizzazione
- **Note**
Accessi alla pertinenza: carrabile e pedonale
Pertinenza recintata
Giardino e aree pavimentate



Catasto (1:5000)



Foto aerea 2019 (1:5000)



Scala: 1:1000

Informazioni sull'Edificio 1396

Unità volumetriche dell'Edificio 1396

N°	Foglio	Particella	Superficie coperta CTR (m²)	N° piani	Piani interrati	Periodizzazione
7879	70	932	73.69	2		successivo al 1936/39

Informazioni generali e note: **civico n. 10**

Tipologia: casa villino monofamiliare

Condizioni generali: buone

Usi

- **Usò prevalente:** residenziale
- **Usi standard:** residenziale abitativa
- **Numero alloggi:** 1

Valutazioni

- **Alterazioni:** assenti
- **Elementi da tutelare:**
- **Note ed indicazioni per la normativa:**

Caratteristiche edilizie ed architettoniche

- **Superfici murarie (in prevalenza):** intonaco
- **Prospetti (in prevalenza):** impaginato regolare
- **Tipo di coperture (in prevalenza):** a capanna
- **Materiali manto di copertura (in prevalenza):** coppi tegole coppi e tegole
- **Materiali gronda (in prevalenza):** non tradizionali
- **Elementi architettonici decorativi:** assenti
- **Superfetazioni ed incongruenze:** assenti

Classificazione: 7

Informazioni sull'Edificio 2792

Unità volumetriche dell'Edificio 2792

N°	Foglio	Particella	Superficie coperta CTR (m²)	N° piani	Piani interrati	Periodizzazione
7880	70	929	81.53	2		successivo al 1936/39

Informazioni generali e**note: civico n. 10****Tipologia: casa villino****monofamiliare****Condizioni generali: buone****Usi**

- **Usi prevalente:** residenziale
- **Usi standard:** residenziale abitativa
- **Numero alloggi:** 1

Valutazioni

- **Alterazioni:** assenti
- **Elementi da tutelare:**
- **Note ed indicazioni per la normativa:**

Caratteristiche edilizie ed architettoniche

- **Superfici murarie (in prevalenza):** intonaco
- **Prospetti (in prevalenza):** impaginato regolare
- **Tipo di coperture (in prevalenza):** a capanna
- **Materiali manto di copertura (in prevalenza):** coppi tegole coppi e tegole
- **Materiali gronda (in prevalenza):** non tradizionali
- **Elementi architettonici decorativi:** assenti
- **Superfetazioni ed incongruenze:** assenti

Classificazione: 7

Rilievi fotografici

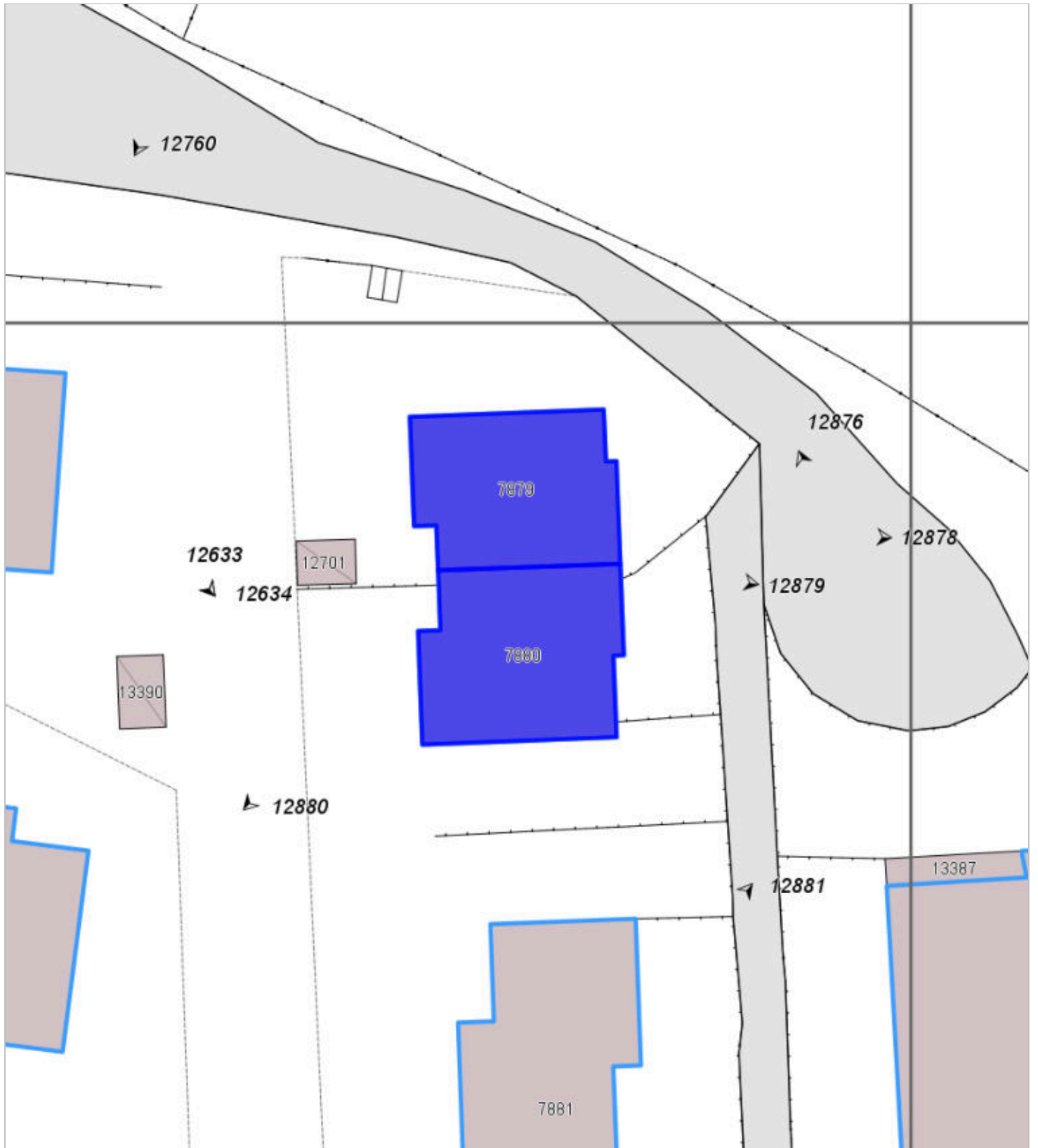


FOTO n° 12878 (edificio 1396) del 23/06/2018



FOTO n° 12879 (edificio 1396) del 23/06/2018



FOTO n° 12880 (edificio 1396) del 23/06/2018



Report Scheda Edifici *sintetica* N°913

Edifici associati alla Scheda: ID 1636

Informazioni sulla Scheda

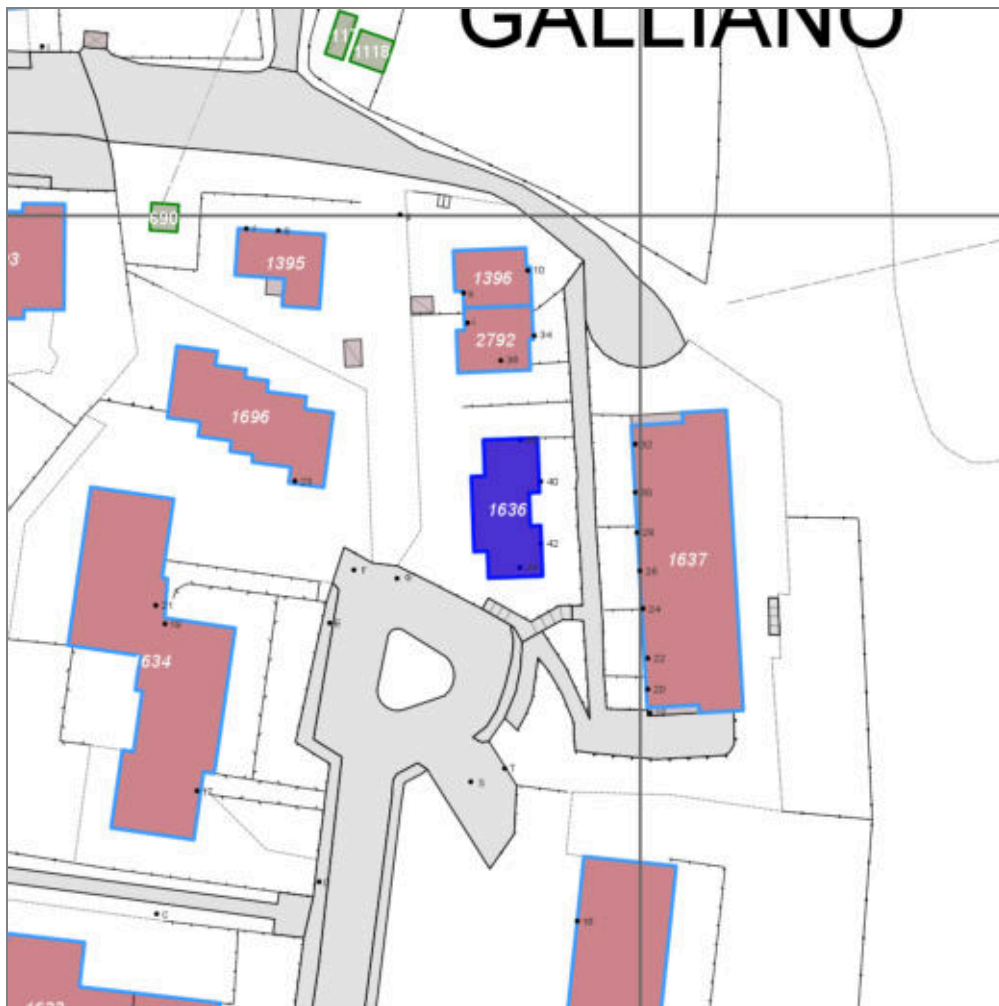
- **Data rilevazione** 23/06/2018
- **Ambito** urbano
- **Giacitura** pianura
- **Località** GALLIANO (Barberino Di Mugello)
- **Denominazione** GALLIANO
- **Tipologia insediativa** lottizzazione
- **Note**
Accessi alla pertinenza: carrabile e pedonale
Pertinenza recintata
Giardino e aree pavimentate



Catasto (1:5000)



Foto aerea 2019 (1:5000)



Scala: 1:1000

Informazioni sull'Edificio 1636

Unità volumetriche dell'Edificio 1636

N°	Foglio	Particella	Superficie coperta CTR (m²)	N° piani	Piani interrati	Periodizzazione
7881	70	929	143.86	3		successivo al 1936/39

Informazioni generali e

note: **civico n. 38, 40, 42, 44**

Tipologia: palazzina villino plurifamiliare

Condizioni generali: medie

Usi

- **Usi prevalente:** residenziale
- **Usi standard:** residenziale abitativa
- **Numero alloggi:** 4

Valutazioni

- **Alterazioni:** assenti
- **Elementi da tutelare:**
- **Note ed indicazioni per la normativa:**

Caratteristiche edilizie ed architettoniche

- **Superfici murarie (in prevalenza):** intonaco
- **Prospetti (in prevalenza):** impaginato regolare
- **Tipo di coperture (in prevalenza):** a falde
- **Materiali manto di copertura (in prevalenza):** coppi tegole coppi e tegole
- **Materiali gronda (in prevalenza):** non tradizionali
- **Elementi architettonici decorativi:** assenti
- **Superfetazioni ed incongruenze:** assenti

Classificazione: 7

Rilievi fotografici

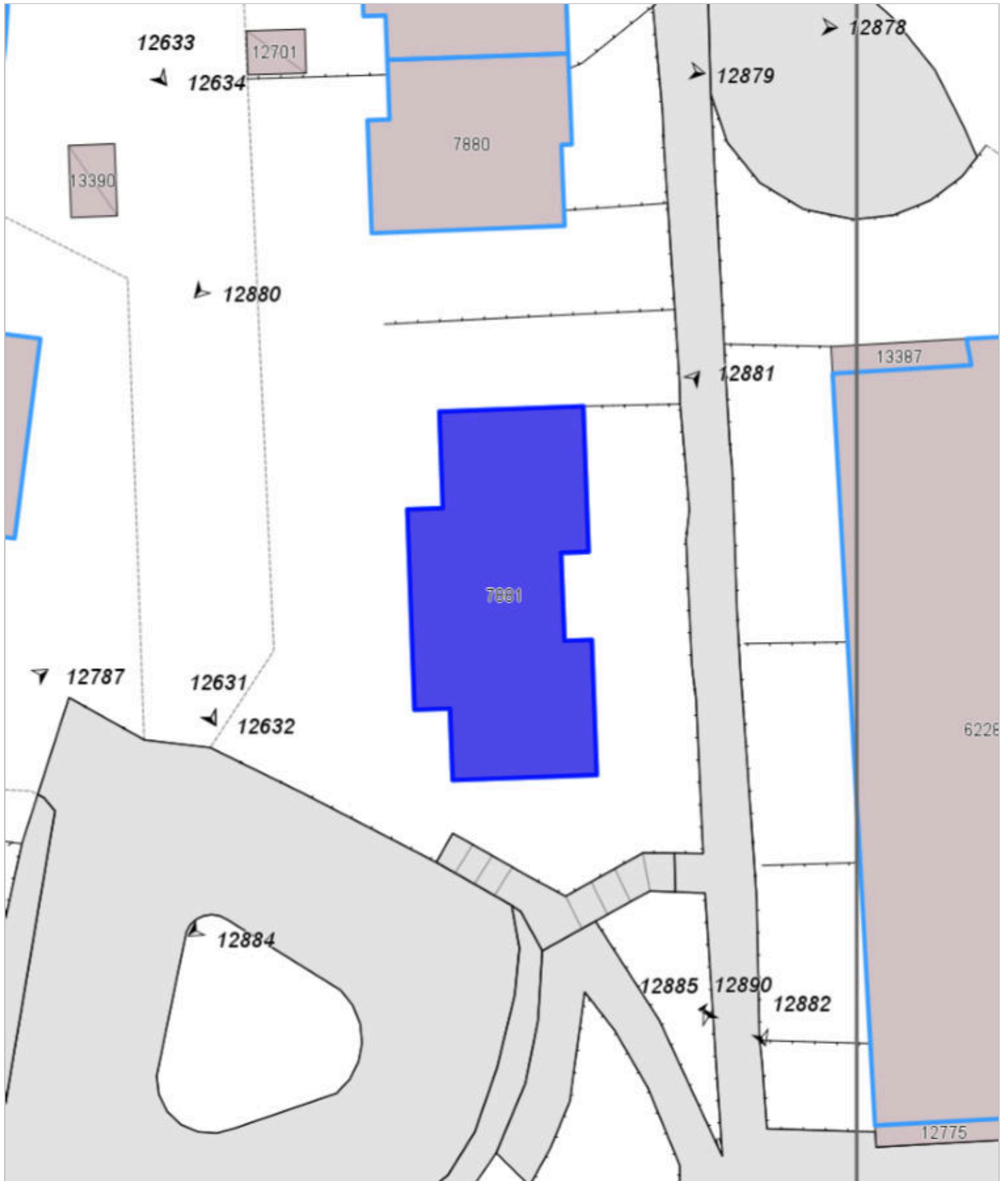


FOTO n° 12881 (edificio 1636) del 23/06/2018



FOTO n° 12882 (edificio 1636) del 23/06/2018



FOTO n° 12883 (edificio 1636) del 23/06/2018



FOTO n° 12884 (edificio 1636) del 23/06/2018

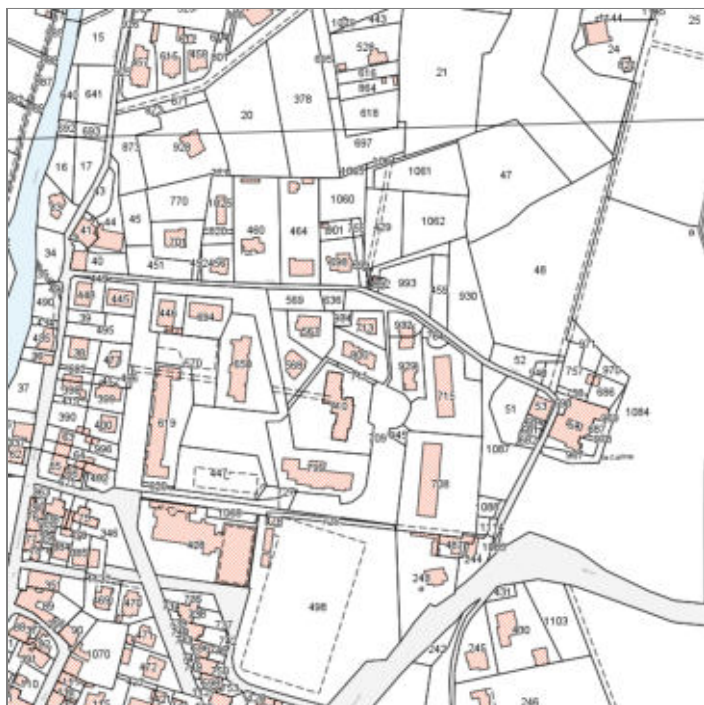


Report Scheda Edifici *sintetica* N°914

Edifici associati alla Scheda: ID 1696

Informazioni sulla Scheda

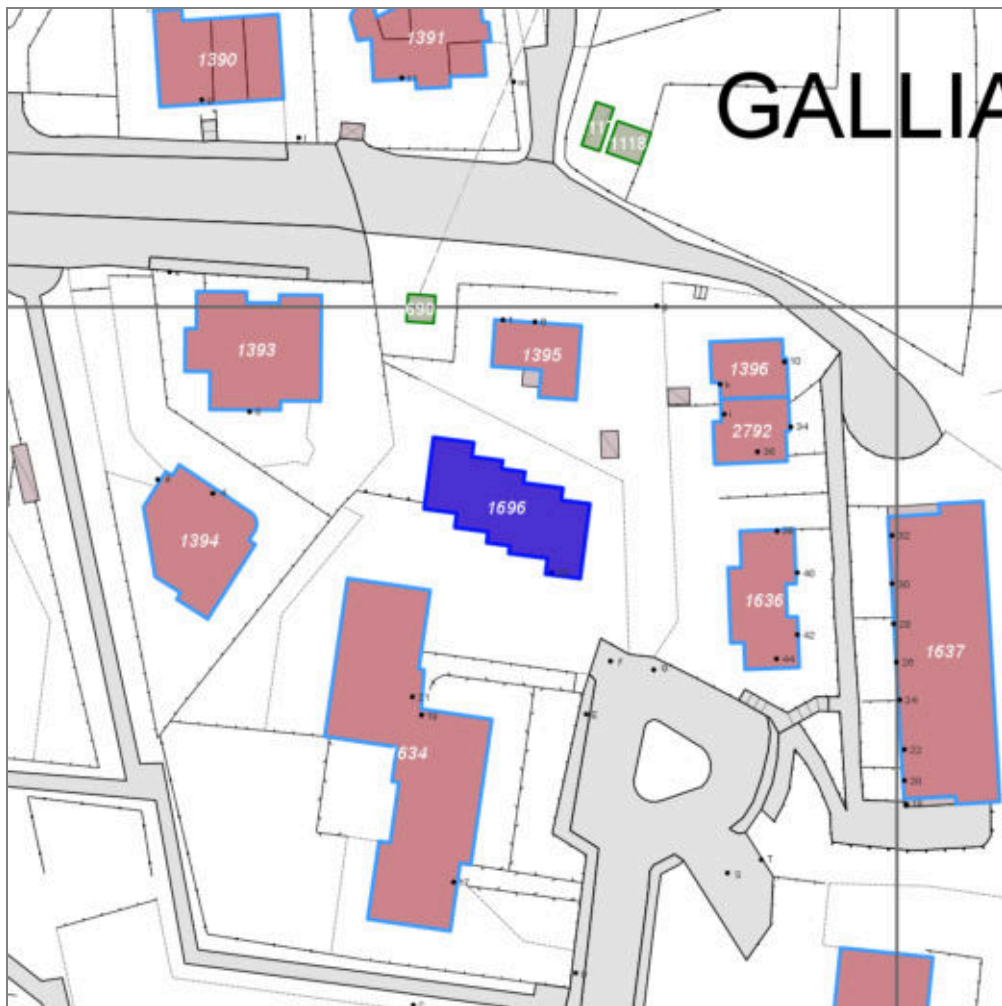
- **Data rilevazione** 23/06/2018
- **Ambito** urbano
- **Giacitura** pianura
- **Località** GALLIANO (Barberino Di Mugello)
- **Denominazione** GALLIANO
- **Tipologia insediativa** lottizzazione
- **Note**
Accessi alla pertinenza: carrabile e pedonale
Pertinenza recintata
Giardino e aree pavimentate



Catasto (1:5000)



Foto aerea 2019 (1:5000)



Scala: 1:1000

Informazioni sull'Edificio 1696

Unità volumetriche dell'Edificio 1696

N°	Foglio	Particella	Superficie coperta CTR (m²)	N° piani	Piani interrati	Periodizzazione
8861	70	800	216.88	2		successivo al 1936/39

Informazioni generali e

note: **civico n. 23**

Tipologia: palazzina villino plurifamiliare

Condizioni generali: medie

Usi

- **Usò prevalente:** residenziale
- **Usi standard:** residenziale abitativa
- **Numero alloggi:** 3

Valutazioni

- **Alterazioni:** assenti
- **Elementi da tutelare:**
- **Note ed indicazioni per la normativa:**

Caratteristiche edilizie ed architettoniche

- **Superfici murarie (in prevalenza):** intonaco
- **Prospetti (in prevalenza):** impaginato regolare
- **Tipo di coperture (in prevalenza):** a capanna
- **Materiali manto di copertura (in prevalenza):** coppi tegole coppi e tegole
- **Materiali gronda (in prevalenza):** non tradizionali
- **Elementi architettonici decorativi:** assenti
- **Superfetazioni ed incongruenze:** assenti

Classificazione: 7

Rilievi fotografici

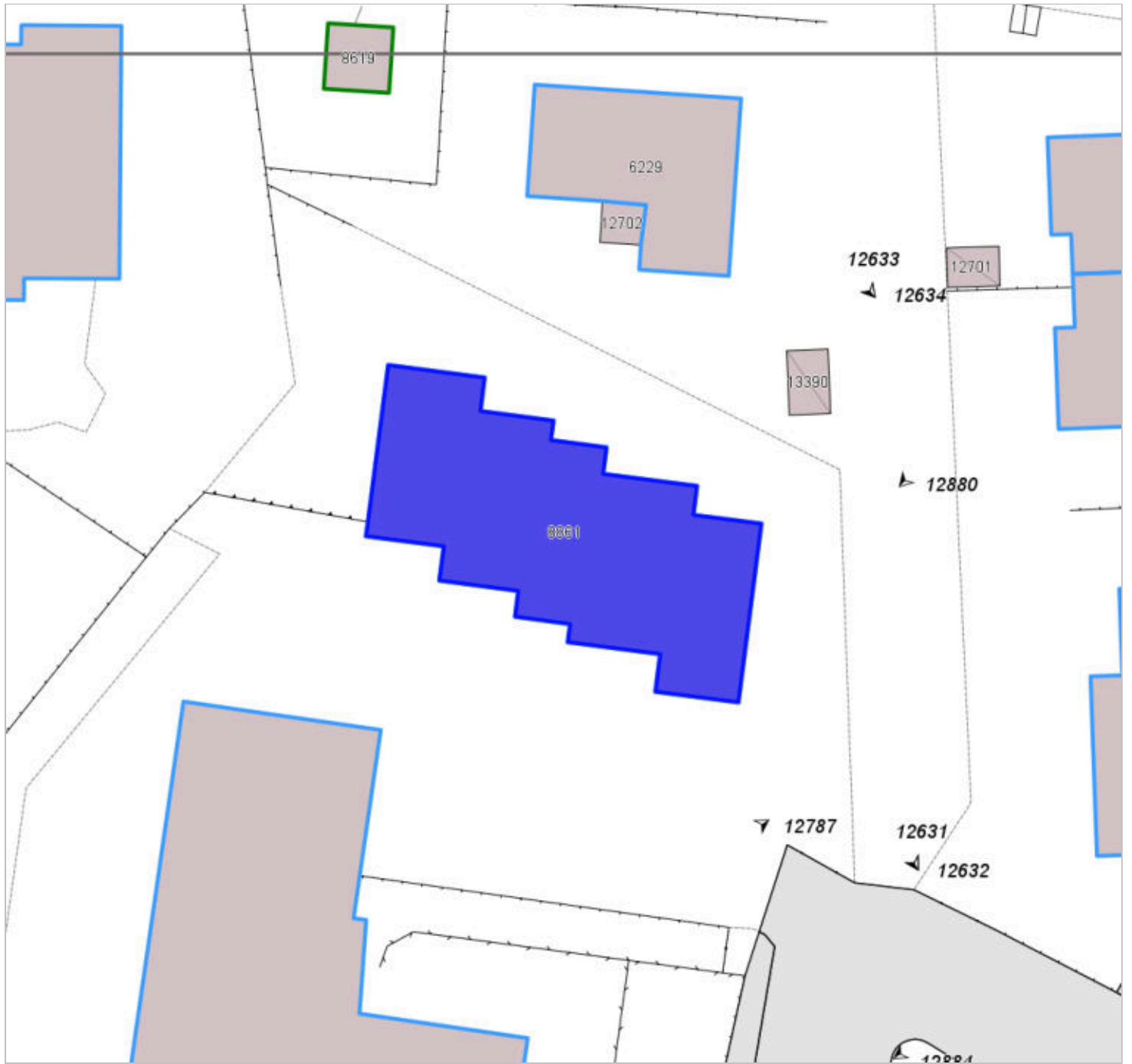


FOTO n° 12631 (edificio 1696) del 23/06/2018



FOTO n° 12632 (edificio 1696) del 23/06/2018



Report Scheda Edifici *sintetica* N°915

Edifici associati alla Scheda: ID 1634

Informazioni sulla Scheda

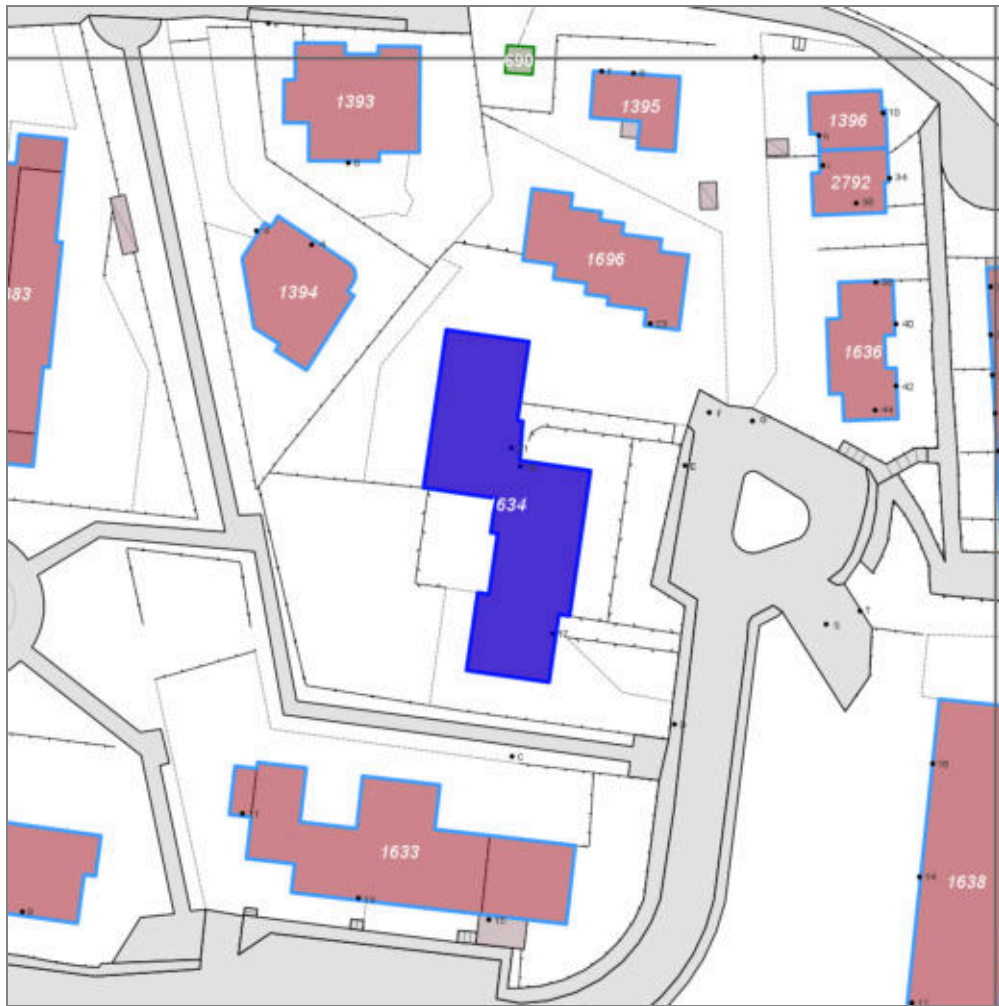
- **Data rilevazione** 23/06/2018
- **Ambito** urbano
- **Giacitura** pianura
- **Località** GALLIANO (Barberino Di Mugello)
- **Denominazione** GALLIANO
- **Tipologia insediativa** lottizzazione
- **Note**
Accessi alla pertinenza: carrabile e pedonale
Pertinenza parzialmente recintata
Aree pavimentate-asfalto
Parcheggi antistante l'edificio



Catasto (1:5000)



Foto aerea 2019 (1:5000)



Scala: 1:1000

Informazioni sull'Edificio 1634

Unità volumetriche dell'Edificio 1634

N°	Foglio	Particella	Superficie coperta CTR (m²)	N° piani	Piani interrati	Periodizzazione
5965	70	710	558.32	3		successivo al 1936/39

Informazioni generali e note: **civico n. 17, 19, 21**

Tipologia: palazzina villino plurifamiliare

Condizioni generali: buone

Usi

- **Usò prevalente:** residenziale
- **Usi standard:** residenziale abitativa
- **Numero alloggi:** 11

Valutazioni

- **Alterazioni:** assenti
- **Elementi da tutelare:**
- **Note ed indicazioni per la normativa:**

Caratteristiche edilizie ed architettoniche

- **Superfici murarie (in prevalenza):** intonaco
- **Prospetti (in prevalenza):** impaginato regolare
- **Tipo di coperture (in prevalenza):** a capanna
- **Materiali manto di copertura (in prevalenza):** coppi tegole coppi e tegole
- **Materiali gronda (in prevalenza):** non tradizionali
- **Elementi architettonici decorativi:** assenti
- **Superfetazioni ed incongruenze:** assenti

Classificazione: 7

Rilievi fotografici



FOTO n° 12784 (edificio 1634) del 23/06/2018



FOTO n° 12785 (edificio 1634) del 23/06/2018



FOTO n° 12786 (edificio 1634) del 23/06/2018



FOTO n° 12787 (edificio 1634) del 23/06/2018



Report Scheda Edifici *sintetica* N°916

Edifici associati alla Scheda: ID 1638

Informazioni sulla Scheda

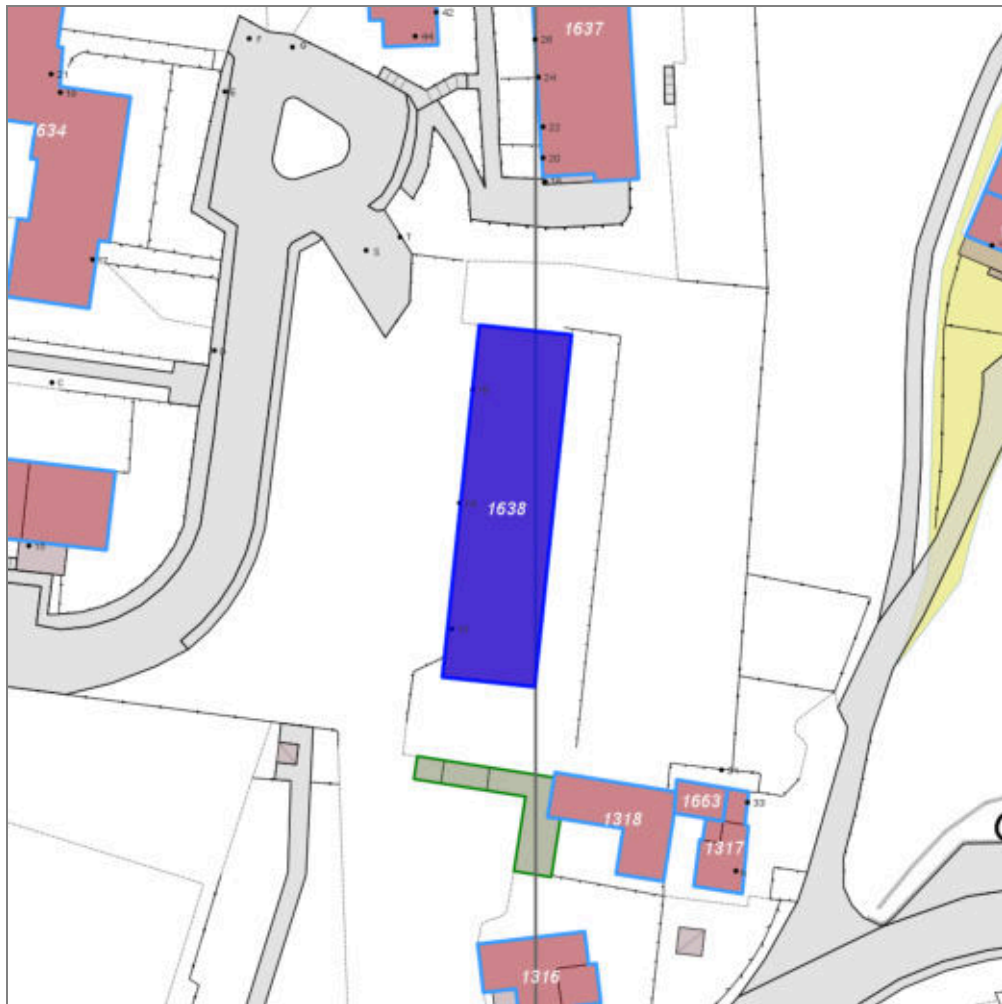
- **Data rilevazione** 23/06/2018
- **Ambito** urbano
- **Giacitura** pianura
- **Località** GALLIANO (Barberino Di Mugello)
- **Denominazione** GALLIANO
- **Tipologia insediativa** lottizzazione
- **Note**
Accessi alla pertinenza: carrabile e pedonale
Pertinenza parzialmente recintata
Aree pavimentate-asfalto
Parcheggio a raso



Catasto (1:5000)



Foto aerea 2019 (1:5000)



Scala: 1:1000

Informazioni sull'Edificio 1638

Unità volumetriche dell'Edificio 1638

N°	Foglio	Particella	Superficie coperta CTR (m²)	N° piani	Piani interrati	Periodizzazione
5962	70	708	577.29	3		successivo al 1936/39

Tipologia: edificio in linea o a torre

Condizioni generali: buone

Usi

- **Usò prevalente:** residenziale
- **Usi standard:** residenziale abitativa
- **Numero alloggi:** 11

Valutazioni

- **Alterazioni:** assenti
- **Elementi da tutelare:**
- **Note ed indicazioni per la normativa:**

Caratteristiche edilizie ed architettoniche

- **Superfici murarie (in prevalenza):** intonaco
- **Prospetti (in prevalenza):** impaginato regolare
- **Tipo di coperture (in prevalenza):** a capanna
- **Materiali manto di copertura (in prevalenza):** coppi tegole coppi e tegole
- **Materiali gronda (in prevalenza):** non tradizionali
- **Elementi architettonici decorativi:** assenti
- **Superfetazioni ed incongruenze:** assenti

Classificazione: 7

Rilievi fotografici

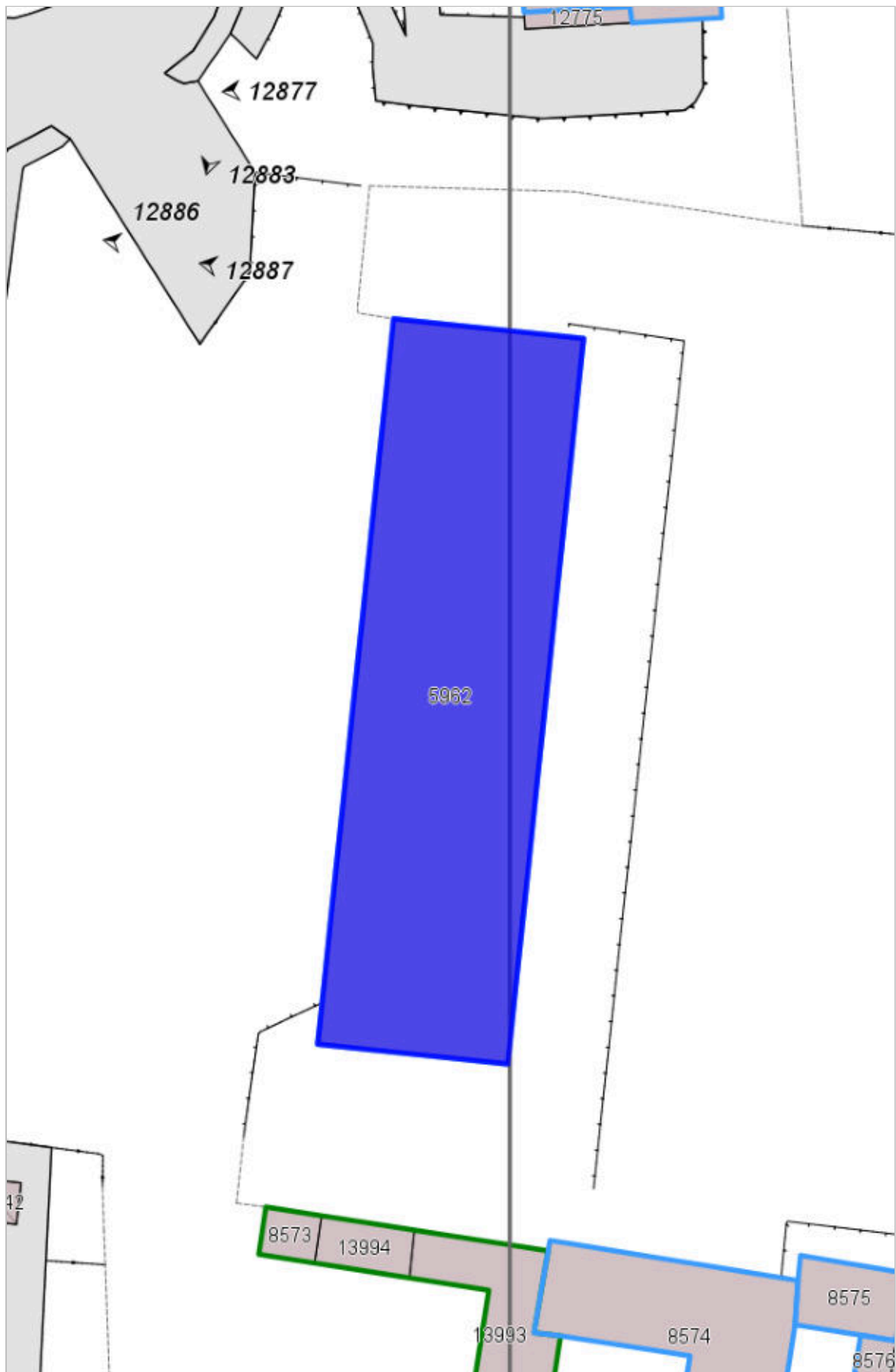


FOTO n° 12885 (edificio 1638) del 23/06/2018



FOTO n° 12886 (edificio 1638) del 23/06/2018



FOTO n° 12887 (edificio 1638) del 23/06/2018



FOTO n° 12888 (edificio 1638) del 23/06/2018



FOTO n° 12889 (edificio 1638) del 23/06/2018

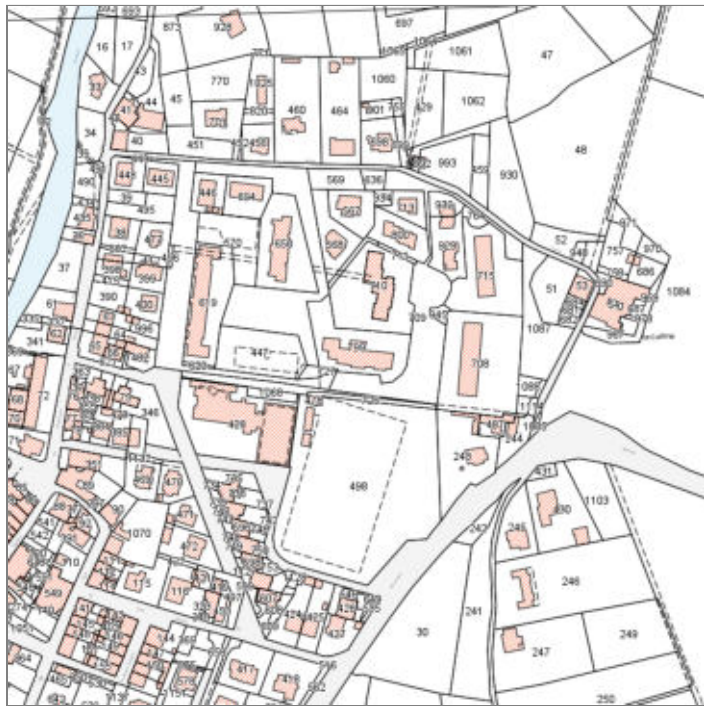


Report Scheda Edifici *sintetica* N°917

Edifici associati alla Scheda: ID 1633

Informazioni sulla Scheda

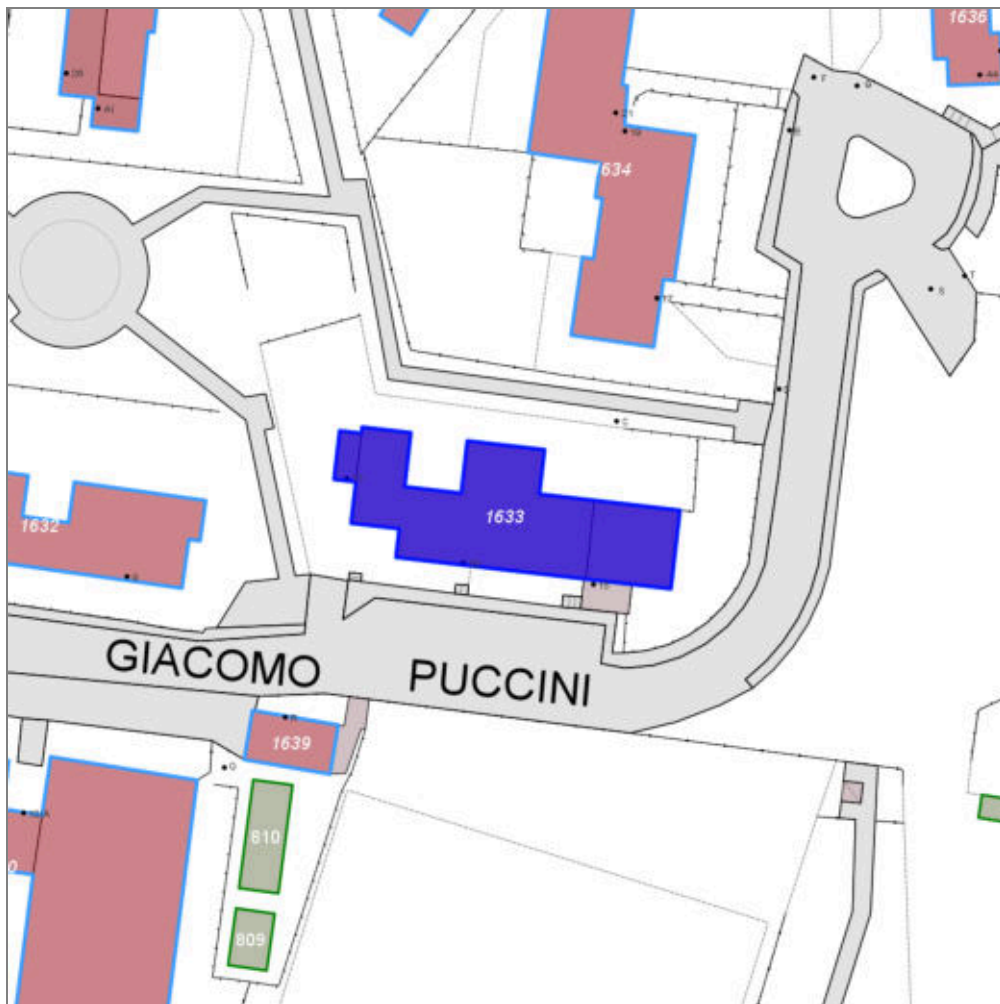
- **Data rilevazione** 23/06/2018
- **Ambito** urbano
- **Giacitura** pianura
- **Località** GALLIANO (Barberino Di Mugello)
- **Denominazione** GALLIANO
- **Tipologia insediativa** lottizzazione
- **Note**
Accessi alla pertinenza: carrabile e pedonale
Pertinenza parzialmente recintata
Aree pavimentate-asfalto
Parcheggi antistante l'edificio



Catasto (1:5000)



Foto aerea 2019 (1:5000)



Scala: 1:1000

Informazioni sull'Edificio 1633

Unità volumetriche dell'Edificio 1633

N°	Foglio	Particella	Superficie coperta CTR (m²)	N° piani	Piani interrati	Periodizzazione
5961	70	799	119.6	3		successivo al 1936/39
7177	70	799	18.88			successivo al 1936/39
7263	70	799	401.95	3		successivo al 1936/39

Informazioni generali e

note: civico n. 11, 13, 15

Tipologia: edificio in linea o a torre

Condizioni generali: buone

Usi

- **Usi prevalente:** residenziale
- **Usi standard:** residenziale abitativa
- **Numero alloggi:** 11

Valutazioni

- **Alterazioni:** assenti
- **Elementi da tutelare:**
- **Note ed indicazioni per la normativa:**

Caratteristiche edilizie ed architettoniche

- **Superfici murarie (in prevalenza):** intonaco
- **Prospetti (in prevalenza):** impaginato regolare
- **Tipo di coperture (in prevalenza):** a falde
- **Materiali manto di copertura (in prevalenza):** coppi tegole coppi e tegole
- **Materiali gronda (in prevalenza):** non tradizionali
- **Elementi architettonici decorativi:** assenti
- **Superfetazioni ed incongruenze:** assenti

Classificazione: 7

Rilievi fotografici



FOTO n° 12643 (edificio 1633) del 23/06/2018



FOTO n° 12646 (edificio 1633) del 23/06/2018



FOTO n° 12647 (edificio 1633) del 23/06/2018

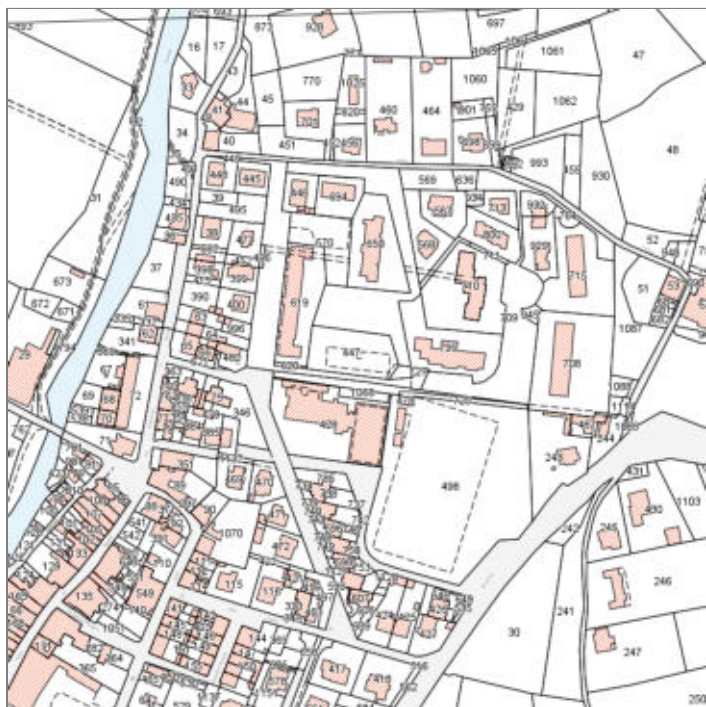


Report Scheda Edifici *sintetica* N°918

Edifici associati alla Scheda: ID 1632

Informazioni sulla Scheda

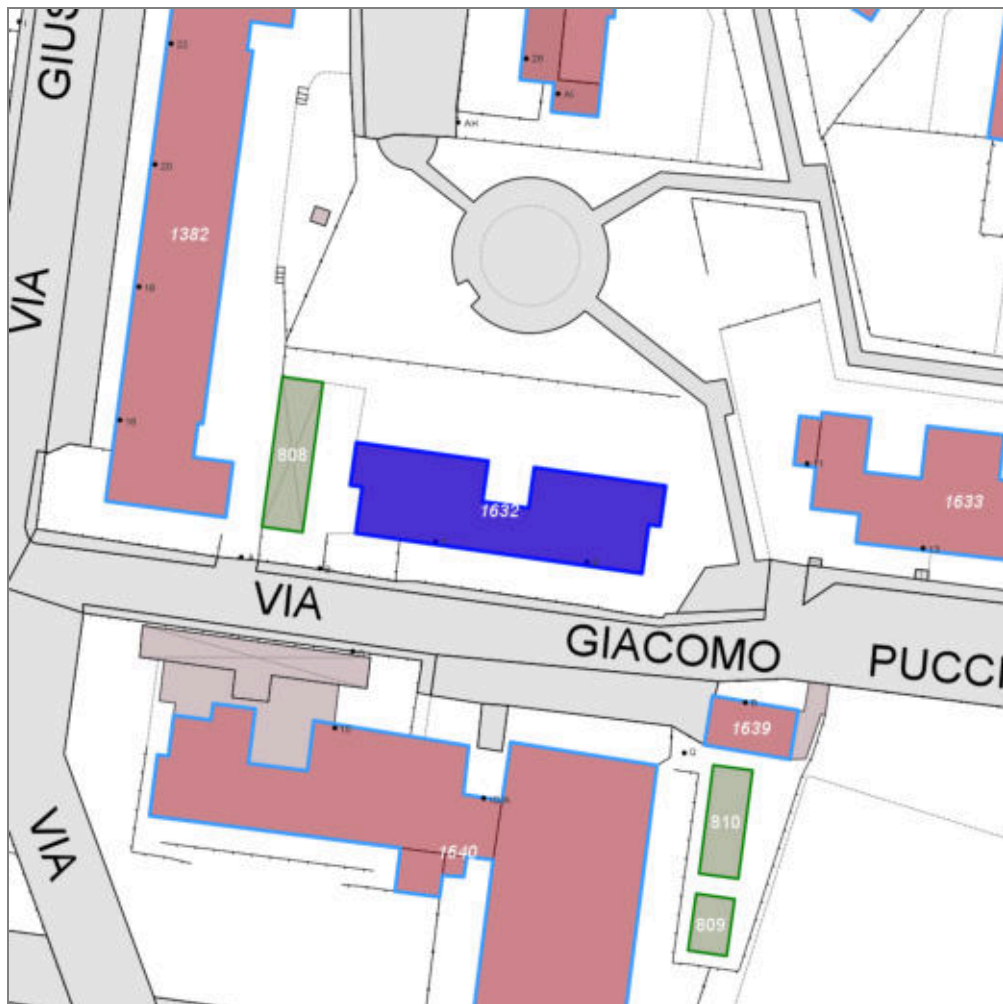
- **Data rilevazione** 23/06/2018
- **Ambito** urbano
- **Giacitura** pianura
- **Località** GALLIANO (Barberino Di Mugello)
- **Denominazione** GALLIANO
- **Tipologia insediativa** lottizzazione
- **Note**
Accessi alla pertinenza: carrabile e pedonale
Pertinenza parzialmente recintata
Aree pavimentate-asfalto
Parcheggi antistante l'edificio



Catasto (1:5000)



Foto aerea 2019 (1:5000)



Scala: 1:1000

Informazioni sull'Edificio 1632

Unità volumetriche dell'Edificio 1632

N°	Foglio	Particella	Superficie coperta CTR (m²)	N° piani	Piani interrati	Periodizzazione
7265	70	447	441.56	3		successivo al 1936/39

Informazioni generali e

note: civico n. 7, 9

Tipologia: edificio in linea o a torre

Condizioni generali: buone

Usi

- **Usi prevalente:** residenziale
- **Usi standard:** residenziale abitativa
- **Numero alloggi:** 6

Valutazioni

- **Alterazioni:** assenti
- **Elementi da tutelare:**
- **Note ed indicazioni per la normativa:**

Caratteristiche edilizie ed architettoniche

- **Superfici murarie (in prevalenza):** laterizio faccia a vista con tracce di intonaco
- **Prospetti (in prevalenza):** impaginato regolare
- **Tipo di coperture (in prevalenza):** a falde
- **Materiali manto di copertura (in prevalenza):** coppi tegole coppi e tegole
- **Materiali gronda (in prevalenza):** non tradizionali
- **Elementi architettonici decorativi:** assenti
- **Superfetazioni ed incongruenze:** assenti

Classificazione: 7

Rilievi fotografici



FOTO n° 12648 (edificio 1632) del 23/06/2018



FOTO n° 12649 (edificio 1632) del 23/06/2018



FOTO n° 12650 (edificio 1632) del 23/06/2018

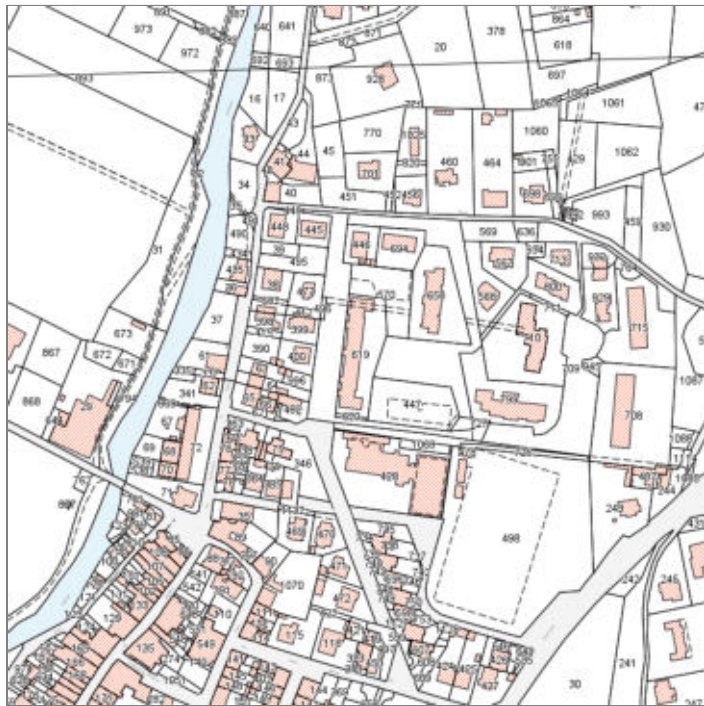


Report Scheda Edifici *sintetica* N°919

Edifici associati alla Scheda: ID 1382

Informazioni sulla Scheda

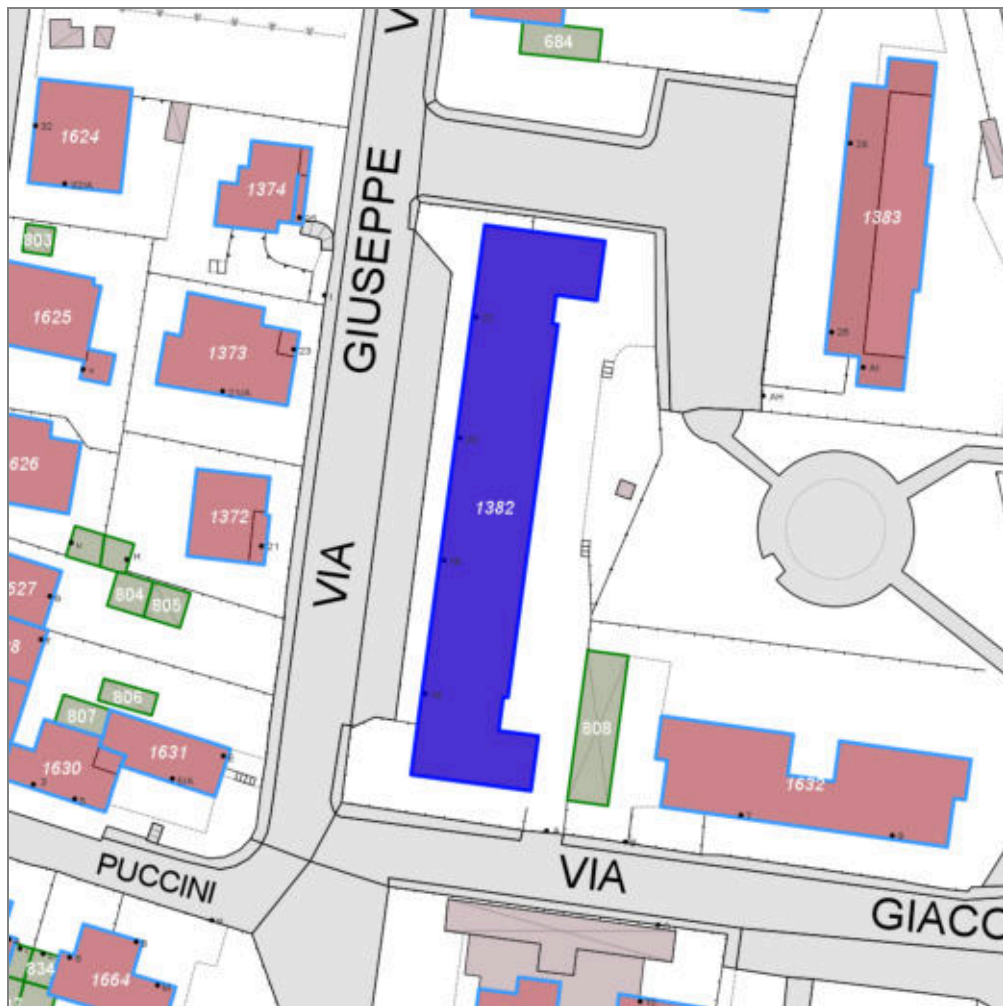
- **Data rilevazione** 23/06/2018
- **Ambito** urbano
- **Giacitura** pianura
- **Località** GALLIANO (Barberino Di Mugello)
- **Denominazione** GALLIANO
- **Tipologia insediativa** lottizzazione
- **Note**
Accessi alla pertinenza: carrabile e pedonale
Pertinenza parzialmente recintata
Aree pavimentate-asfalto
Parcheggi antistante l'edificio



Catasto (1:5000)



Foto aerea 2019 (1:5000)



Scala: 1:1000

Informazioni sull'Edificio 1382

Unità volumetriche dell'Edificio 1382

N°	Foglio	Particella	Superficie coperta CTR (m²)	N° piani	Piani interrati	Periodizzazione
7271	70	619	903.78	4		successivo al 1936/39

Informazioni generali e

note: civico n. 16, 18, 20, 22

Tipologia: edificio in linea o a torre

Condizioni generali: buone

Usi

- **Usi prevalente:** residenziale
- **Usi standard:** residenziale abitativa
- **Numero alloggi:** 24

Valutazioni

- **Alterazioni:** assenti
- **Elementi da tutelare:**
- **Note ed indicazioni per la normativa:**

Caratteristiche edilizie ed architettoniche

- **Superfici murarie (in prevalenza):** laterizio faccia a vista
Alterazioni/elementi da segnalare: 1 blocco con intonaco e un blocco come segnalato sopra
- **Prospetti (in prevalenza):** impaginato regolare
- **Tipo di coperture (in prevalenza):** piana
- **Materiali manto di copertura (in prevalenza):** soletta cls rivestimento guaina
- **Materiali gronda (in prevalenza):** non tradizionali
- **Elementi architettonici decorativi:** assenti
- **Superfetazioni ed incongruenze:** assenti

Classificazione: 7

Rilievi fotografici

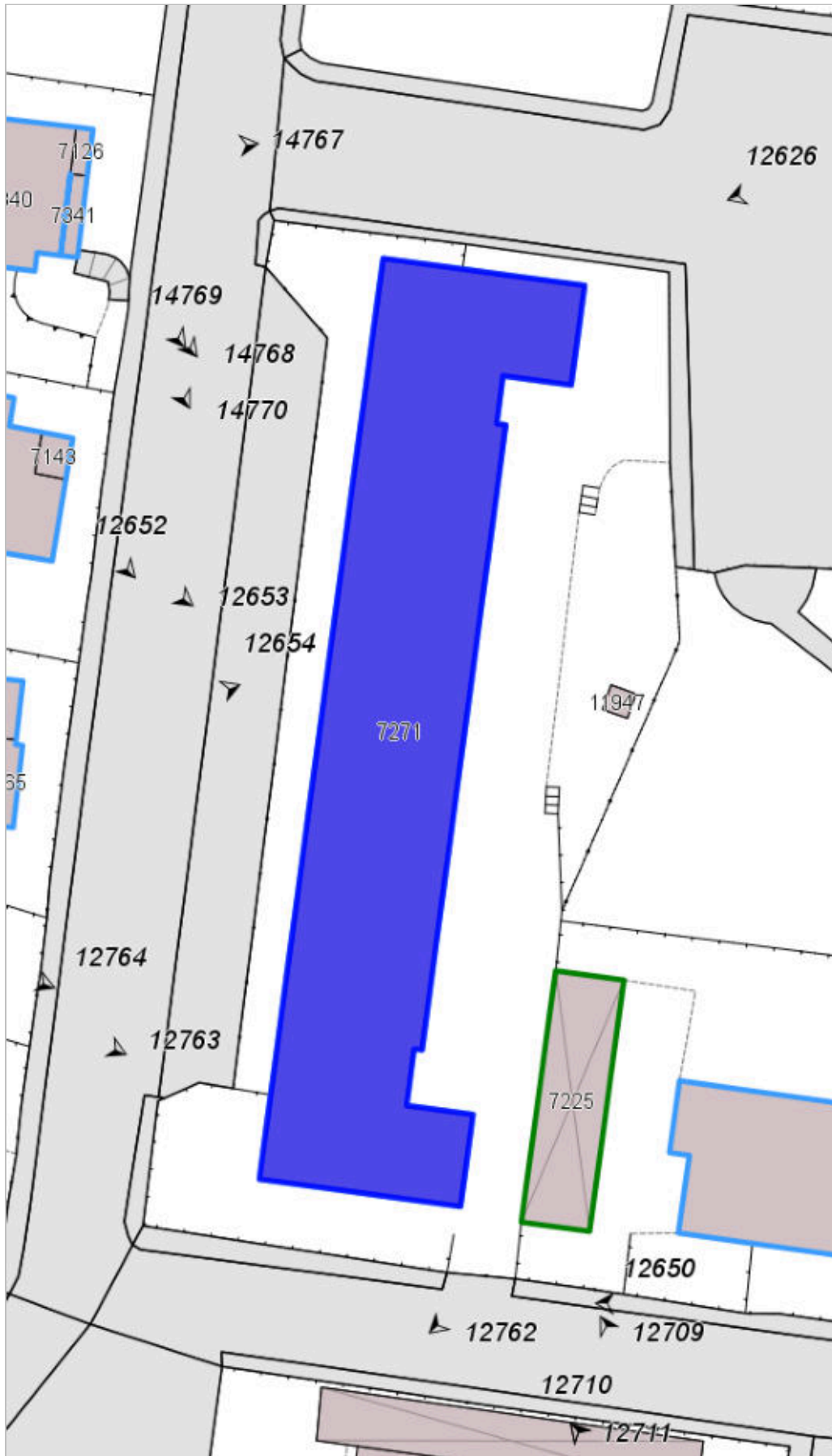


FOTO n° 12628 (edificio 1382) del 23/06/2018



FOTO n° 12629 (edificio 1382) del 23/06/2018



FOTO n° 12630 (edificio 1382) del 23/06/2018

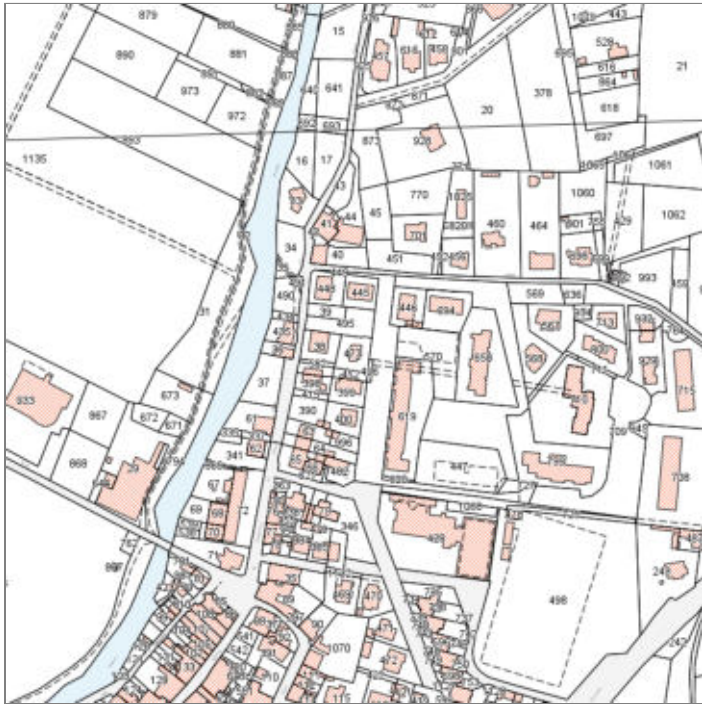


Report Scheda Edifici *sintetica* N°920

Edifici associati alla Scheda: ID 1374

Informazioni sulla Scheda

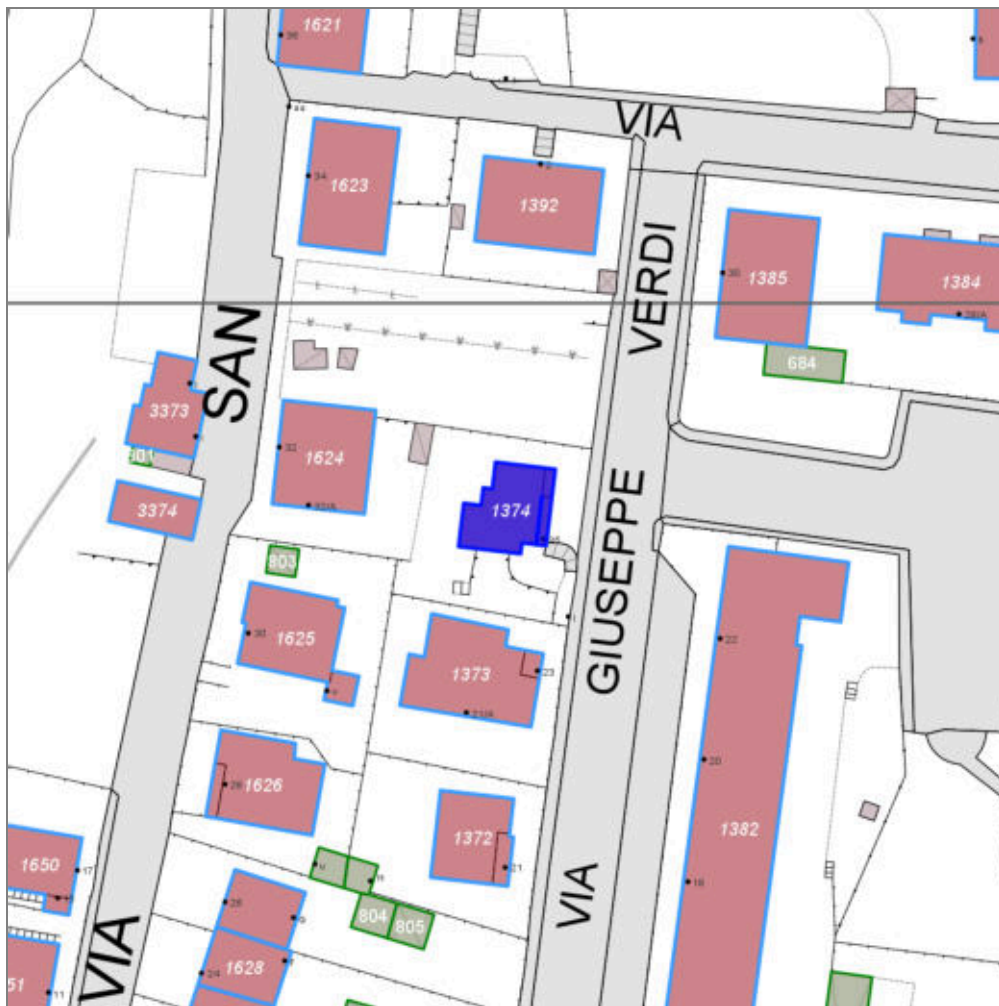
- **Data rilevazione** 23/06/2018
- **Ambito** urbano
- **Giacitura** pianura
- **Località** GALLIANO (Barberino Di Mugello)
- **Denominazione** GALLIANO
- **Tipologia insediativa** edificio isolato su lotto
- **Note**
Accessi alla pertinenza: carrabile e pedonale
Pertinenza recintata
Giardino e aree pavimentate



Catasto (1:5000)



Foto aerea 2019 (1:5000)



Scala: 1:1000

Informazioni sull'Edificio 1374

Unità volumetriche dell'Edificio 1374

N°	Foglio	Particella	Superficie coperta CTR (m²)	N° piani	Piani interrati	Periodizzazione
7126	70	477	5.03			successivo al 1936/39
7340	70	477	98.29	2		successivo al 1936/39
7341	70	477	8.73	1		successivo al 1936/39

Informazioni generali e

note: civico n. 25

Tipologia: casa villino monofamiliare

Condizioni generali: buone

Usi

- **Usi prevalente:** residenziale
- **Usi standard:** residenziale abitativa
- **Numero alloggi:** 1

Valutazioni

- **Alterazioni:** assenti
- **Elementi da tutelare:**
- **Note ed indicazioni per la normativa:**

Caratteristiche edilizie ed architettoniche

- **Superfici murarie (in prevalenza):** intonaco
- **Prospetti (in prevalenza):** impaginato regolare
- **Tipo di coperture (in prevalenza):** a capanna
- **Materiali manto di copertura (in prevalenza):** coppi tegole coppi e tegole
- **Materiali gronda (in prevalenza):** tradizionali
- **Elementi architettonici decorativi:** assenti
- **Superfetazioni ed incongruenze:** assenti

Classificazione: 7

Rilievi fotografici



FOTO n° 14767 (edificio 1374) del 19/07/2018



FOTO n° 14768 (edificio 1374) del 19/07/2018



FOTO n° 14769 (edificio 1374) del 19/07/2018



FOTO n° 14770 (edificio 1374) del 19/07/2018



COMUNE DI BARBERINO DI MUGELLO
Città Metropolitana di Firenze
Rilievo del patrimonio edilizio esistente

Report Scheda Edifici *sintetica* N°921

Edifici associati alla Scheda: ID 1373

Informazioni sulla Scheda

- **Data rilevazione** 23/06/2018
- **Ambito** urbano
- **Giacitura** pianura
- **Località** GALLIANO (Barberino Di Mugello)
- **Denominazione** GALLIANO
- **Tipologia insediativa** edificio isolato su lotto
- **Note**
Accessi alla pertinenza: carrabile e pedonale
Pertinenza recintata
Giardino e aree pavimentate



Catasto (1:5000)



Foto aerea 2019 (1:5000)



Scala: 1:1000

Informazioni sull'Edificio 1373

Unità volumetriche dell'Edificio 1373

N°	Foglio	Particella	Superficie coperta CTR (m²)	N° piani	Piani interrati	Periodizzazione
7143	70	399	8.2			presente al 1936/39
7250	70	399	186.23	1		presente al 1936/39

Informazioni generali e

note: **civico n. 21**

Tipologia: casa villino

monofamiliare

Condizioni generali: buone

Usi

- **Usi prevalente:** residenziale
- **Usi standard:** residenziale abitativa
- **Numero alloggi:** 2

Valutazioni

- **Alterazioni:** gravi
- **Elementi da tutelare:**
- **Note ed indicazioni per la normativa:**

Caratteristiche edilizie ed architettoniche

- **Superfici murarie (in prevalenza):** intonaco
- **Prospetti (in prevalenza):** impaginato regolare
- **Tipo di coperture (in prevalenza):** a falde
- **Materiali manto di copertura (in prevalenza):** coppi tegole coppi e tegole
- **Materiali gronda (in prevalenza):** non tradizionali
- **Elementi architettonici decorativi:** cornici marcapiano, zoccolature, angolari
- **Superfetazioni ed incongruenze:** impianti tecnologici (canne fumarie, condizionatori, parabole e, o antenne, pannelli fotovoltaici o solari...); altri materiali, tecnologie non coerenti; corpi aperti in adiacenza

Classificazione: 4


Rilievi fotografici



FOTO n° 12652 (edificio 1373) del 23/06/2018



FOTO n° 12653 (edificio 1373) del 23/06/2018



Report Scheda Edifici *sintetica* N°922

Edifici associati alla Scheda: ID 1372

Informazioni sulla Scheda

- **Data rilevazione** 23/06/2018
- **Ambito** urbano
- **Giacitura** pianura
- **Località** GALLIANO (Barberino Di Mugello)
- **Denominazione** GALLIANO
- **Tipologia insediativa** edificio isolato su lotto
- **Note**
Accessi alla pertinenza: carrabile e pedonale
Pertinenza recintata
Giardino e aree pavimentate



Catasto (1:5000)



Foto aerea 2019 (1:5000)



Scala: 1:1000

Informazioni sull'Edificio 1372

Unità volumetriche dell'Edificio 1372

N°	Foglio	Particella	Superficie coperta CTR (m²)	N° piani	Piani interrati	Periodizzazione
7165	70	400	14.28	1		presente al 1936/39
7222	70	400	102.47	1		presente al 1936/39

Informazioni generali e

note: civico n. 21

Tipologia: casa villino
monofamiliare

Condizioni generali: buone

Usi

- **Usi prevalente:** residenziale
- **Usi standard:** residenziale abitativa
- **Numero alloggi:** 1

Valutazioni

- **Alterazioni:** lievi
- **Elementi da tutelare:**
- **Note ed indicazioni per la normativa:**

Caratteristiche edilizie ed architettoniche

- **Superfici murarie (in prevalenza):** altro
Alterazioni/elementi da segnalare: intonaco con una parte in pietra
- **Prospetti (in prevalenza):** impaginato regolare
- **Tipo di coperture (in prevalenza):** a falde
- **Materiali manto di copertura (in prevalenza):** coppi tegole coppi e tegole
- **Materiali gronda (in prevalenza):** non tradizionali
- **Elementi architettonici decorativi:** assenti
- **Superfetazioni ed incongruenze:** impianti tecnologici (canne fumarie, condizionatori, parabole e, o antenne, pannelli fotovoltaici o solari...); altri materiali, tecnologie non coerenti; nuovi infissi non coerenti

Classificazione: 4

Rilievi fotografici



FOTO n° 12654 (edificio 1372) del 23/06/2018



Report Scheda Edifici *sintetica* N°923

Edifici associati alla Scheda: ID 1630 ID 1631

Informazioni sulla Scheda

- **Data rilevazione** 23/06/2018
- **Ambito** urbano
- **Giacitura** pianura
- **Località** GALLIANO (Barberino Di Mugello)
- **Denominazione** GALLIANO
- **Tipologia insediativa** non classificabile
- **Note**
Accessi alla pertinenza: carrabile e pedonale
Pertinenza recintata
Giardino e aree pavimentate



Catasto (1:5000)



Foto aerea 2019 (1:5000)



Scala: 1:1000

Informazioni sull'Edificio 1630

Unità volumetriche dell'Edificio 1630

N°	Foglio	Particella	Superficie coperta CTR (m ²)	N° piani	Piani interrati	Periodizzazione
7147	70	66	9.73			
7224	70	66	108.15	2		presente al 1936/39

Informazioni generali e

note: **civico n. 3-5**

Tipologia: casa a schiera (antica)

Condizioni generali: buone

Usi

- **Usi prevalente:** residenziale
- **Usi standard:** residenziale abitativa
- **Numero alloggi:** 1

Valutazioni

- **Alterazioni:** lievi
- **Elementi da tutelare:**
- **Note ed indicazioni per la normativa:**

Caratteristiche edilizie ed architettoniche

- **Superfici murarie (in prevalenza):** intonaco
- **Prospetti (in prevalenza):** impaginato regolare
- **Tipo di coperture (in prevalenza):** a capanna
- **Materiali manto di copertura (in prevalenza):** coppi tegole coppi e tegole
- **Materiali gronda (in prevalenza):** non tradizionali
- **Elementi architettonici decorativi:** assenti
- **Superfetazioni ed incongruenze:** impianti tecnologici (canne fumarie, condizionatori, parabole e, o antenne, pannelli fotovoltaici o solari...); altri materiali , tecnologie non coerenti

Classificazione: 3

Prescrizioni: Il contesto ambientale e insediativo rappresentano elementi di valore per l'edificio.

Informazioni sull'Edificio 1631

Unità volumetriche dell'Edificio 1631

N°	Foglio	Particella	Superficie coperta CTR (m²)	N° piani	Piani interrati	Periodizzazione
7223	70	482	104.96	1		successivo al 1936/39

Informazioni generali e

note: civico n. 5

Tipologia: casa villino monofamiliare

Condizioni generali: buone

Usi

- **Usi prevalente:** residenziale
- **Usi standard:** residenziale abitativa
- **Numero alloggi:** 1

Valutazioni

- **Alterazioni:** assenti
- **Elementi da tutelare:**
- **Note ed indicazioni per la normativa:**

Caratteristiche edilizie ed architettoniche

- **Superfici murarie (in prevalenza):** intonaco
- **Prospetti (in prevalenza):** impaginato regolare
- **Tipo di coperture (in prevalenza):** piana
- **Materiali manto di copertura (in prevalenza):** soletta cls rivestimento guaina
- **Materiali gronda (in prevalenza):** non tradizionali
- **Elementi architettonici decorativi:** assenti
- **Superfetazioni ed incongruenze:** assenti

Classificazione: 7

Rilievi fotografici



FOTO n° 12717 (edificio 1630) del 23/06/2018



FOTO n° 12656 (edificio 1631) del 23/06/2018



COMUNE DI BARBERINO DI MUGELLO
Città Metropolitana di Firenze
Rilievo del patrimonio edilizio esistente

Report Scheda Edifici *sintetica* N°924

Edifici associati alla Scheda: ID 1628

Informazioni sulla Scheda

- **Data rilevazione** 23/06/2018
- **Ambito** urbano
- **Giacitura** pianura
- **Località** GALLIANO (Barberino Di Mugello)
- **Denominazione** GALLIANO
- **Tipologia insediativa** non classificabile
- **Note**
Accessi alla pertinenza: carrabile e pedonale
Pertinenza recintata
Giardino e aree pavimentate



Catasto (1:5000)



Foto aerea 2019 (1:5000)



Scala: 1:1000

Informazioni sull'Edificio 1628

Unità volumetriche dell'Edificio 1628

N°	Foglio	Particella	Superficie coperta CTR (m ²)	N° piani	Piani interrati	Periodizzazione
8808	70	64	82.07	3		presente al 1936/39

Informazioni generali e note: civico n. 24

Tipologia: casa a schiera (antica)

Condizioni generali: buone

Usi

- **Usi prevalente:** residenziale
- **Usi standard:** residenziale abitativa
- **Numero alloggi:** 1

Valutazioni

- **Alterazioni:** lievi
- **Elementi da tutelare:** fronte principale
scansione e dimensione delle aperture
simmetria del fronte principale
simmetria delle aperture sul fronte strada
facciata e
- **Note ed indicazioni per la normativa:**

Caratteristiche edilizie ed architettoniche

- **Superfici murarie (in prevalenza):** intonaco
- **Prospetti (in prevalenza):** impaginato regolare
- **Tipo di coperture (in prevalenza):** a padiglione
- **Materiali manto di copertura (in prevalenza):** coppi tegole coppi e tegole
- **Materiali gronda (in prevalenza):** tradizionali
- **Elementi architettonici decorativi:** cornici marcapiano, zoccolature, angolari
- **Superfettazioni ed incongruenze:** impianti tecnologici (canne fumarie, condizionatori, parabole e, o antenne, pannelli fotovoltaici o solari...); altri materiali, tecnologie non coerenti

Classificazione: 2

Prescrizioni: Il contesto ambientale, la tipologia edilizia, l'impaginato regolare della facciata, rappresentano elementi di valore per l'edificio. Gli interventi non dovranno alterare le caratteristiche originarie del fronte prospiciente Via S. Francesco, di cui non è comunque consentita la modifica della linea di gronda.

Rilievi fotografici



FOTO n° 15117 (edificio 1628) del 23/06/2018



Report Scheda Edifici *sintetica* N°925

Edifici associati alla Scheda: ID 1627

Informazioni sulla Scheda

- **Data rilevazione** 23/06/2018
- **Ambito** urbano
- **Giacitura** pianura
- **Località** GALLIANO (Barberino Di Mugello)
- **Denominazione** GALLIANO
- **Tipologia insediativa** non classificabile
- **Note**
Accessi alla pertinenza: pedonale e carrabile
Pertinenza recintata
Giardino e aree pavimentate



Catasto (1:5000)



Foto aerea 2019 (1:5000)



Scala: 1:1000

Informazioni sull'Edificio 1627

Unità volumetriche dell'Edificio 1627

N°	Foglio	Particella	Superficie coperta CTR (m²)	N° piani	Piani interrati	Periodizzazione
7358	70	63	78.18	2		presente al 1936/39

Informazioni generali e

note: civico n. 26

Tipologia: casa a schiera (antica)

Condizioni generali: buone

Usi

- **Usò prevalente:** residenziale
- **Usi standard:** residenziale abitativa
- **Numero alloggi:** 1

Valutazioni

- **Alterazioni:** lievi
- **Elementi da tutelare:** fronte principale allineamento delle aperture archeggiature facciata e
- **Note ed indicazioni per la normativa:**

Caratteristiche edilizie ed architettoniche

- **Superfici murarie (in prevalenza):** intonaco
- **Prospetti (in prevalenza):** impaginato regolare
- **Tipo di coperture (in prevalenza):** a padiglione
- **Materiali manto di copertura (in prevalenza):** coppi tegole coppi e tegole
- **Materiali gronda (in prevalenza):** non tradizionali
- **Elementi architettonici decorativi:** assenti
- **Superfetazioni ed incongruenze:** impianti tecnologici (canne fumarie, condizionatori, parabole e, o antenne, pannelli fotovoltaici o solari...); altri materiali , tecnologie non coerenti

Classificazione: 3

Prescrizioni: Il contesto ambientale, la tipologia edilizia, l'impaginato della facciata principale, rappresentano elementi di valore per l'edificio.

Rilievi fotografici



FOTO n° 12658 (edificio 1627) del 23/06/2018

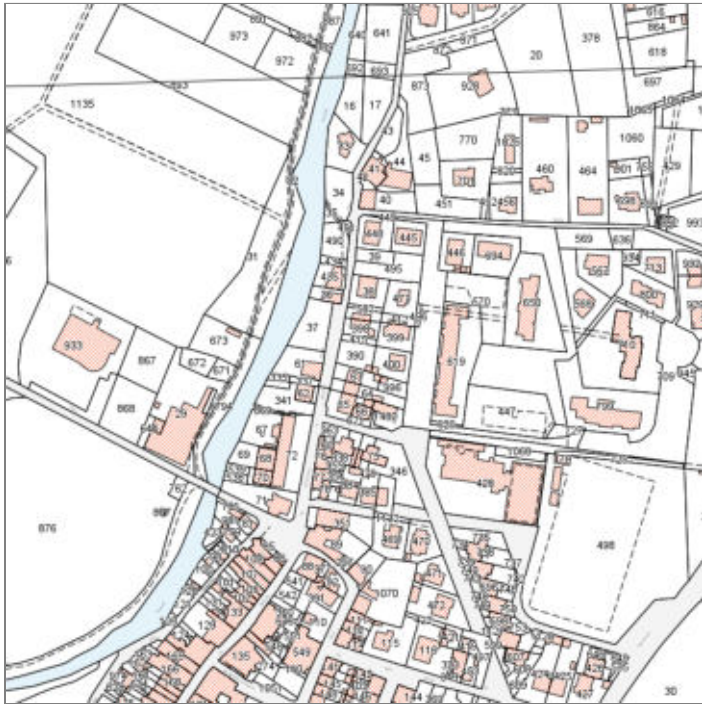


Report Scheda Edifici *sintetica* N°926

Edifici associati alla Scheda: ID 1626

Informazioni sulla Scheda

- **Data rilevazione** 23/06/2018
- **Ambito** urbano
- **Giacitura** pianura
- **Località** GALLIANO (Barberino Di Mugello)
- **Denominazione** GALLIANO
- **Tipologia insediativa** edificio isolato su lotto
- **Note**
Accessi alla pertinenza: carrabile e pedonale
Pertinenza recintata
Giardino e aree pavimentate



Catasto (1:5000)



Foto aerea 2019 (1:5000)



Scala: 1:1000

Informazioni sull'Edificio 1626

Unità volumetriche dell'Edificio 1626

N°	Foglio	Particella	Superficie coperta CTR (m²)	N° piani	Piani interrati	Periodizzazione
7239	70	390	147.53			successivo al 1936/39
7297	70	390	10.43	1		successivo al 1936/39

Informazioni generali e

note: civico n. 28

Tipologia: casa villino
monofamiliare

Condizioni generali: buone

Usi

- **Usi prevalente:** residenziale
- **Usi standard:** residenziale abitativa
- **Numero alloggi:** 1

Valutazioni

- **Alterazioni:** assenti
- **Elementi da tutelare:**
- **Note ed indicazioni per la normativa:**

Caratteristiche edilizie ed architettoniche

- **Superfici murarie (in prevalenza):** intonaco
- **Prospetti (in prevalenza):** impaginato regolare
- **Tipo di coperture (in prevalenza):** a falde
- **Materiali manto di copertura (in prevalenza):** coppi tegole coppi e tegole
- **Materiali gronda (in prevalenza):** non tradizionali
- **Elementi architettonici decorativi:** cornici marcapiano, zoccolature, angolari
- **Superfetazioni ed incongruenze:** assenti

Classificazione: 7

Rilievi fotografici

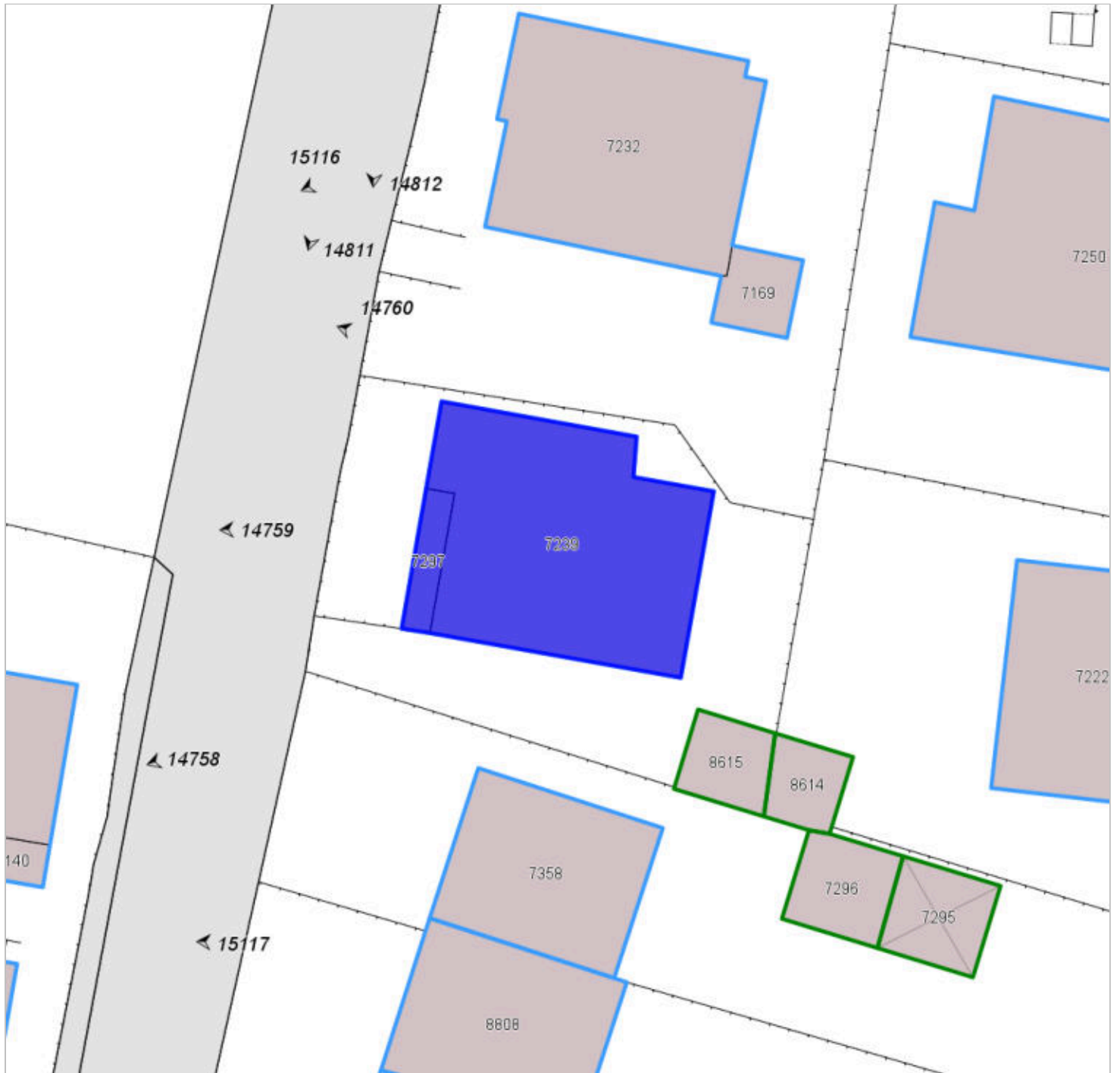


FOTO n° 14757 (edificio 1626) del 19/07/2018



FOTO n° 14758 (edificio 1626) del 19/07/2018



FOTO n° 14759 (edificio 1626) del 19/07/2018



FOTO n° 14760 (edificio 1626) del 19/07/2018



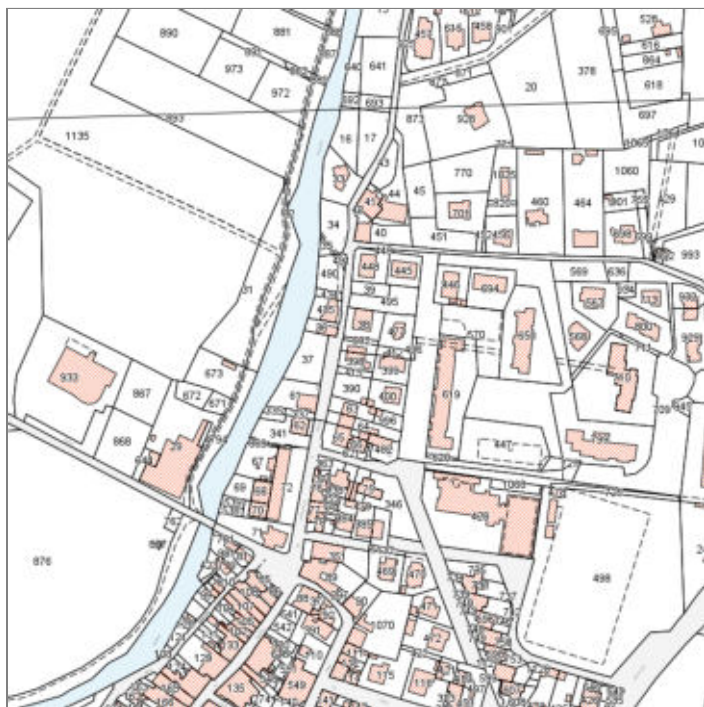
COMUNE DI BARBERINO DI MUGELLO
Città Metropolitana di Firenze
Rilievo del patrimonio edilizio esistente

Report Scheda Edifici *sintetica* N°927

Edifici associati alla Scheda: ID 1625

Informazioni sulla Scheda

- **Data rilevazione** 23/06/2018
- **Ambito** urbano
- **Giacitura** pianura
- **Località** GALLIANO (Barberino Di Mugello)
- **Denominazione** GALLIANO
- **Tipologia insediativa** edificio isolato su lotto
- **Note**
Accessi alla pertinenza: carrabile e pedonale
Pertinenza recintata
Giardino e aree pavimentate



Catasto (1:5000)



Foto aerea 2019 (1:5000)



Scala: 1:1000

Informazioni sull'Edificio 1625

Unità volumetriche dell'Edificio 1625

N°	Foglio	Particella	Superficie coperta CTR (m²)	N° piani	Piani interrati	Periodizzazione
7169	70	398	15.28			presente al 1936/39
7232	70	398	137.43			presente al 1936/39

Informazioni generali e

note: civico n. 30

Tipologia: casa villino

monofamiliare

Condizioni generali: buone

Usi

- **Usò prevalente:** residenziale
- **Usi standard:** residenziale abitativa
- **Numero alloggi:** 1

Valutazioni

- **Alterazioni:** lievi
- **Elementi da tutelare:**
- **Note ed indicazioni per la normativa:**

Caratteristiche edilizie ed architettoniche

- **Superfici murarie (in prevalenza):** intonaco
- **Prospetti (in prevalenza):** impaginato regolare
- **Tipo di coperture (in prevalenza):** a falde
- **Materiali manto di copertura (in prevalenza):** coppi tegole coppi e tegole
- **Materiali gronda (in prevalenza):** tradizionali
- **Elementi architettonici decorativi:** cornici marcapiano, zoccolature, angolari
- **Superfetazioni ed incongruenze:** impianti tecnologici (canne fumarie, condizionatori, parabole e, o antenne, pannelli fotovoltaici o solari...); altri materiali, tecnologie non coerenti

Classificazione: 4

Rilievi fotografici

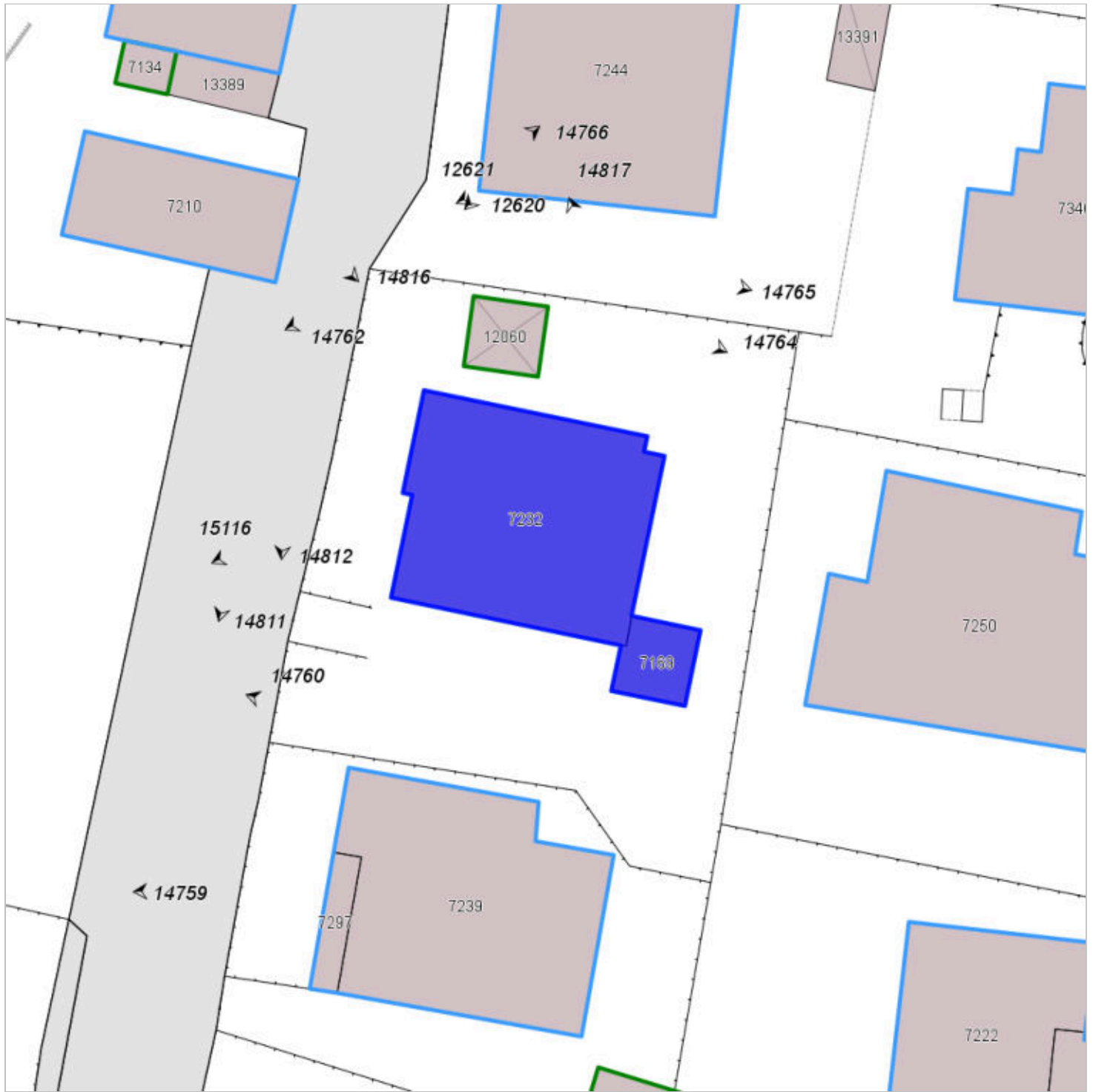


FOTO n° 15116 (edificio 1625) del 23/06/2018



Report Scheda Edifici *sintetica* N°928

Edifici associati alla Scheda: ID 1624

Informazioni sulla Scheda

- **Data rilevazione** 23/06/2018
- **Ambito** urbano
- **Giacitura** pianura
- **Località** GALLIANO (Barberino Di Mugello)
- **Denominazione** GALLIANO
- **Tipologia insediativa** edificio isolato su lotto
- **Note**
Accessi alla pertinenza: carrabile e pedonale
Pertinenza recintata
Giardino e aree pavimentate



Catasto (1:5000)



Foto aerea 2019 (1:5000)



Scala: 1:1000

Informazioni sull'Edificio 1624

Unità volumetriche dell'Edificio 1624

N°	Foglio	Particella	Superficie coperta CTR (m ²)	N° piani	Piani interrati	Periodizzazione
7244	70	38	170.69	2		presente al 1936/39

Informazioni generali e note: civico n. 32

Tipologia: palazzina villino plurifamiliare

Condizioni generali: medie

Usi

- **Usi prevalente:** residenziale
- **Usi standard:** residenziale abitativa
- **Numero alloggi:** 1

Valutazioni

- **Alterazioni:** lievi
- **Elementi da tutelare:**
- **Note ed indicazioni per la normativa:**

Caratteristiche edilizie ed architettoniche

- **Superfici murarie (in prevalenza):** intonaco
Alterazioni/elementi da segnalare: deteriorato
- **Prospetti (in prevalenza):** impaginato regolare
- **Tipo di coperture (in prevalenza):** a capanna
- **Materiali manto di copertura (in prevalenza):** coppi tegole coppi e tegole
- **Materiali gronda (in prevalenza):** tradizionali
- **Elementi architettonici decorativi:** assenti
- **Superfetazioni ed incongruenze:** impianti tecnologici (canne fumarie, condizionatori, parabole e, o antenne, pannelli fotovoltaici o solari...); altri materiali, tecnologie non coerenti; nuove pensiline a protezione delle aperture

Classificazione: 3

Prescrizioni: La tipologia edilizia rappresenta elemento di valore per l'edificio.

Rilievi fotografici



FOTO n° 12620 (edificio 1624) del 23/06/2018



FOTO n° 12621 (edificio 1624) del 23/06/2018



FOTO n° 14762 (edificio 1624) del 19/07/2018



FOTO n° 14764 (edificio 1624) del 19/07/2018



FOTO n° 14765 (edificio 1624) del 19/07/2018



FOTO n° 14766 (edificio 1624) del 19/07/2018



Report Scheda Edifici *sintetica* N°929

Edifici associati alla Scheda: ID 1650

Informazioni sulla Scheda

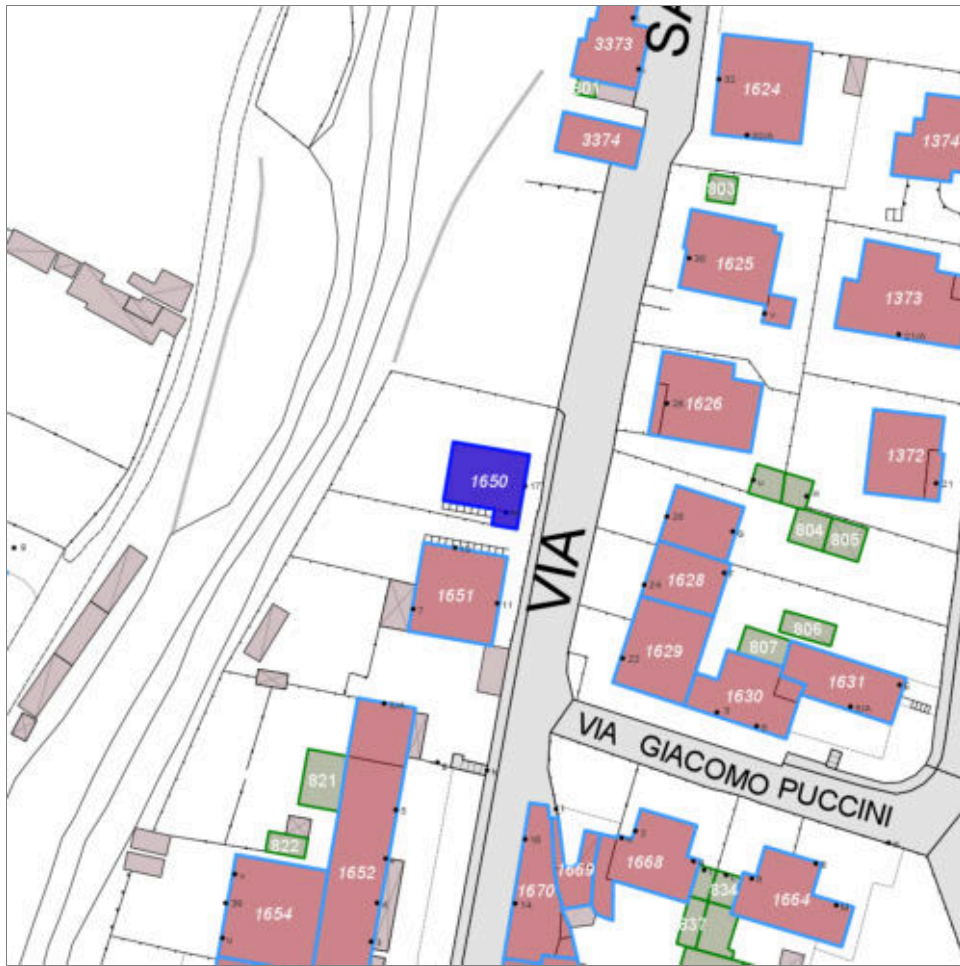
- **Data rilevazione** 23/06/2018
- **Ambito** urbano
- **Giacitura** pianura
- **Località** GALLIANO (Barberino Di Mugello)
- **Denominazione** GALLIANO
- **Tipologia insediativa** edificio isolato su lotto
- **Note**
Accessi alla pertinenza: carrabile e pedonale
Pertinenza recintata
Giardino e aree pavimentate



Catasto (1:5000)



Foto aerea 2019 (1:5000)



Scala: 1:1000

Informazioni sull'Edificio 1650

Unità volumetriche dell'Edificio 1650

N°	Foglio	Particella	Superficie coperta CTR (m ²)	N° piani	Piani interrati	Periodizzazione
7140	70	61	7.53	1		presente al 1936/39
7216	70	61	87.48	2		presente al 1936/39

Informazioni generali e note: civico n. 15, 17

Tipologia: casa villino monofamiliare
Condizioni generali: medie

Usi

- **Usi prevalente:** residenziale
- **Usi standard:** residenziale abitativa
- **Numero alloggi:** 1

Valutazioni

- **Alterazioni:** lievi
- **Elementi da tutelare:** fronte principale allineamento delle aperture scansioni e dimensione delle aperture facciata e
- **Note ed indicazioni per la normativa:**

Caratteristiche edilizie ed architettoniche

- **Superfici murarie (in prevalenza):** intonaco
- **Prospetti (in prevalenza):** impaginato irregolare
- **Tipo di coperture (in prevalenza):** a capanna
- **Materiali manto di copertura (in prevalenza):** coppi tegole coppi e tegole
- **Materiali gronda (in prevalenza):** non tradizionali
- **Elementi architettonici decorativi:** cornici alle finestre; cornici marcapiano, zoccolature, angolari
- **Superfetazioni ed incongruenze:** impianti tecnologici (canne fumarie, condizionatori, parabole e, o antenne, pannelli fotovoltaici o solari...); altri materiali, tecnologie non coerenti; nuove pensiline a protezione delle aperture

Classificazione: 3

Prescrizioni: La tipologia edilizia, l'impaginato regolare della facciata sulla strada, le riquadrature alle aperture, rappresentano elementi di valore per l'edificio.

Rilievi fotografici



FOTO n° 12842 (edificio 1650) del 23/06/2018



FOTO n° 12843 (edificio 1650) del 23/06/2018



Report Scheda Edifici *sintetica* N°930

Edifici associati alla Scheda: ID 1651

Informazioni sulla Scheda

- **Data rilevazione** 23/06/2018
- **Ambito** urbano
- **Giacitura** pianura
- **Località** GALLIANO (Barberino Di Mugello)
- **Denominazione** GALLIANO
- **Tipologia insediativa** edificio isolato su lotto
- **Note**
Accessi alla pertinenza: carrabile e pedonale
Pertinenza recintata
Giardino e aree pavimentate



Catasto (1:5000)



Foto aerea 2019 (1:5000)



Scala: 1:1000

Informazioni sull'Edificio 1651

Unità volumetriche dell'Edificio 1651

N°	Foglio	Particella	Superficie coperta CTR (m ²)	N° piani	Piani interrati	Periodizzazione
7235	70	62	145.69	3		presente al 1936/39

Informazioni generali e note: civico n. 7, 11, 13

Tipologia: palazzina villino plurifamiliare

Condizioni generali: buone

Usi

- **Usi prevalente:** residenziale
- **Usi standard:** residenziale abitativa
- **Numero alloggi:** 3

Valutazioni

- **Alterazioni:** lievi
- **Elementi da tutelare:** fronte principale allineamento delle aperture riquadrature e o cornici in pietra scansione e dimensione delle aperture simmetria del fronte principale facciata e
- **Note ed indicazioni per la normativa:**

Caratteristiche edilizie ed architettoniche

- **Superfici murarie (in prevalenza):** intonaco
- **Prospetti (in prevalenza):** impaginato regolare
- **Tipo di coperture (in prevalenza):** a padiglione
- **Materiali manto di copertura (in prevalenza):** coppi tegole coppi e tegole
- **Materiali gronda (in prevalenza):** tradizionali
- **Elementi architettonici decorativi:** gronda decorata, con modanature, a gola; cornici alle finestre
- **Superfetazioni ed incongruenze:** impianti tecnologici (canne fumarie, condizionatori, parabole e, o antenne, pannelli fotovoltaici o solari...); altri materiali, tecnologie non coerenti; nuovi infissi non coerenti

Classificazione: 2

Prescrizioni: La tipologia edilizia, l'impaginato regolare e simmetrico della facciata, le riquadrature alle aperture, rappresentano elementi di valore per l'edificio.

Rilievi fotografici



FOTO n° 12838 (edificio 1651) del 23/06/2018



FOTO n° 12839 (edificio 1651) del 23/06/2018



FOTO n° 12840 (edificio 1651) del 23/06/2018



FOTO n° 12841 (edificio 1651) del 23/06/2018



Report Scheda Edifici *sintetica* N°931

Edifici associati alla Scheda: ID 1652 ID 1653 ID 1654

Informazioni sulla Scheda

- **Data rilevazione** 23/06/2018
- **Ambito** urbano
- **Giacitura** pianura
- **Località** GALLIANO (Barberino Di Mugello)
- **Denominazione** GALLIANO
- **Tipologia insediativa** non classificabile
- **Note**
Accessi alla pertinenza: carrabile e pedonale
Pertinenza recintata
Giardino e aree pavimentate



Catasto (1:5000)



Foto aerea 2019 (1:5000)



Scala: 1:1000

Informazioni sull'Edificio 1652

Unità volumetriche dell'Edificio 1652

N°	Foglio	Particella	Superficie coperta CTR (m²)	N° piani	Piani interrati	Periodizzazione
7303	70	72	66.46	1		presente al 1936/39
8822	70	72	310.79	1		presente al 1936/39

Informazioni generali e

note: civico n. 3, 5

Tipologia: edificio specialistico (antico)

Condizioni generali: medie

Usi

- **Usi prevalente:** misto
- **Usi standard:** residenziale
- **Numero alloggi:** 1

Valutazioni

- **Alterazioni:** assenti
- **Elementi da tutelare:** facciata e
- **Note ed indicazioni per la normativa:**

Caratteristiche edilizie ed architettoniche

- **Superfici murarie (in prevalenza):** intonaco
- **Prospetti (in prevalenza):** impaginato regolare
- **Tipo di coperture (in prevalenza):** a capanna
- **Materiali manto di copertura (in prevalenza):** coppi tegole coppi e tegole
- **Materiali gronda (in prevalenza):** non tradizionali
- **Elementi architettonici decorativi:** assenti
- **Superfetazioni ed incongruenze:** impianti tecnologici (canne fumarie, condizionatori, parabole e, o antenne, pannelli fotovoltaici o solari...); altri materiali, tecnologie non coerenti; nuove pensiline a protezione delle aperture

Classificazione: 3

Prescrizioni: Il contesto insediativo, l'impianto planivolumetrico, la tipologia edilizia, rappresentano elementi di valore per l'edificio.

Informazioni sull'Edificio 1653

Unità volumetriche dell'Edificio 1653

N°	Foglio	Particella	Superficie coperta CTR (m ²)	N° piani	Piani interrati	Periodizzazione
7233	70	70	129.01	2		presente al 1936/39

Informazioni generali e

note: civico n. 38

Tipologia: casa villino monofamiliare

Condizioni generali: buone

Usi

- **Usi prevalente:** residenziale
- **Usi standard:** residenziale abitativa
- **Numero alloggi:** 1

Valutazioni

- **Alterazioni:** lievi
- **Elementi da tutelare:** scansione e dimensione delle aperture facciata e
- **Note ed indicazioni per la normativa:**

Caratteristiche edilizie ed architettoniche

- **Superfici murarie (in prevalenza):** intonaco
- **Prospetti (in prevalenza):** impaginato regolare
- **Tipo di coperture (in prevalenza):** a padiglione
- **Materiali manto di copertura (in prevalenza):** coppi tegole coppi e tegole
- **Materiali gronda (in prevalenza):** tradizionali
- **Superfetazioni ed incongruenze:** impianti tecnologici (canne fumarie, condizionatori, parabole e, o antenne, pannelli fotovoltaici o solari...); altri materiali, tecnologie non coerenti; creazione di lacerti di pietra, laterizio nelle pareti intonacate; corpi aperti in aggetto, balconi

Classificazione: 3

Prescrizioni: Il contesto insediativo, l'impianto planivolumetrico, la tipologia edilizia, rappresentano elementi di valore per l'edificio.

Informazioni sull'Edificio 1654

Unità volumetriche dell'Edificio 1654

N°	Foglio	Particella	Superficie coperta CTR (m ²)	N° piani	Piani interrati	Periodizzazione
7251	70	68	186.28	3		presente al 1936/39

Informazioni generali e

note: civico n. 39

Tipologia: palazzina villino plurifamiliare

Condizioni generali: buone

Usi

- **Usi prevalente:** residenziale
- **Usi standard:** residenziale abitativa
- **Numero alloggi:** 1

Valutazioni

- **Alterazioni:** lievi
- **Elementi da tutelare:**
- **Note ed indicazioni per la normativa:**

Caratteristiche edilizie ed architettoniche

- **Superfici murarie (in prevalenza):** intonaco
- **Prospetti (in prevalenza):** impaginato regolare
- **Tipo di coperture (in prevalenza):** a capanna
- **Materiali manto di copertura (in prevalenza):** coppi tegole coppi e tegole
- **Materiali gronda (in prevalenza):** tradizionali
- **Elementi architettonici decorativi:** assenti
- **Superfetazioni ed incongruenze:** impianti tecnologici (canne fumarie, condizionatori, parabole e, o antenne, pannelli fotovoltaici o solari...); altri materiali , tecnologie non coerenti; corpi aperti in aggetto , balconi

Classificazione: 3

Prescrizioni: Il contesto insediativo, l'impianto planivolumetrico, la tipologia edilizia, rappresentano elementi di valore per l'edificio.

Rilievi fotografici



FOTO n° 12835 (edificio 1652) del 23/06/2018



FOTO n° 12836 (edificio 1652) del 23/06/2018



FOTO n° 12837 (edificio 1652) del 23/06/2018



FOTO n° 12830 (edificio 1653) del 23/06/2018



FOTO n° 12831 (edificio 1653) del 23/06/2018



FOTO n° 12832 (edificio 1654) del 23/06/2018



FOTO n° 12833 (edificio 1654) del 23/06/2018



FOTO n° 12834 (edificio 1654) del 23/06/2018



COMUNE DI BARBERINO DI MUGELLO
Città Metropolitana di Firenze
Rilievo del patrimonio edilizio esistente

Report Scheda Edifici *sintetica* N°932

Edifici associati alla Scheda: ID 1655

Informazioni sulla Scheda

- **Data rilevazione** 23/06/2018
- **Ambito** urbano
- **Giacitura** pianura
- **Località** GALLIANO (Barberino Di Mugello)
- **Denominazione** GALLIANO
- **Tipologia insediativa** edificio isolato su lotto
- **Note**
Accessi alla pertinenza: carrabile e pedonale
Pertinenza recintata
Giardino e aree pavimentate



Catasto (1:5000)



Foto aerea 2019 (1:5000)



Scala: 1:1000

Informazioni sull'Edificio 1655

Unità volumetriche dell'Edificio 1655

N°	Foglio	Particella	Superficie coperta CTR (m ²)	N° piani	Piani interrati	Periodizzazione
6827	70	71	137.17	2		presente al 1936/39

Informazioni generali e

note: civico n. 37

Tipologia: palazzina villino plurifamiliare

Condizioni generali: buone

Usi

- **Usi prevalente:** residenziale
- **Usi standard:** residenziale abitativa
- **Numero alloggi:** 2

Valutazioni

- **Alterazioni:** lievi
- **Elementi da tutelare:**
- **Note ed indicazioni per la normativa:**

Caratteristiche edilizie ed architettoniche

- **Superfici murarie (in prevalenza):** intonaco
- **Prospetti (in prevalenza):** impaginato regolare
- **Tipo di coperture (in prevalenza):** a padiglione
- **Materiali manto di copertura (in prevalenza):** coppi tegole coppi e tegole
- **Materiali gronda (in prevalenza):** non tradizionali
- **Elementi architettonici decorativi:** assenti
- **Superfetazioni ed incongruenze:** impianti tecnologici (canne fumarie, condizionatori, parabole e, o antenne, pannelli fotovoltaici o solari...); altri materiali, tecnologie non coerenti; corpi aperti in aggetto, balconi

Classificazione: 4

Rilievi fotografici

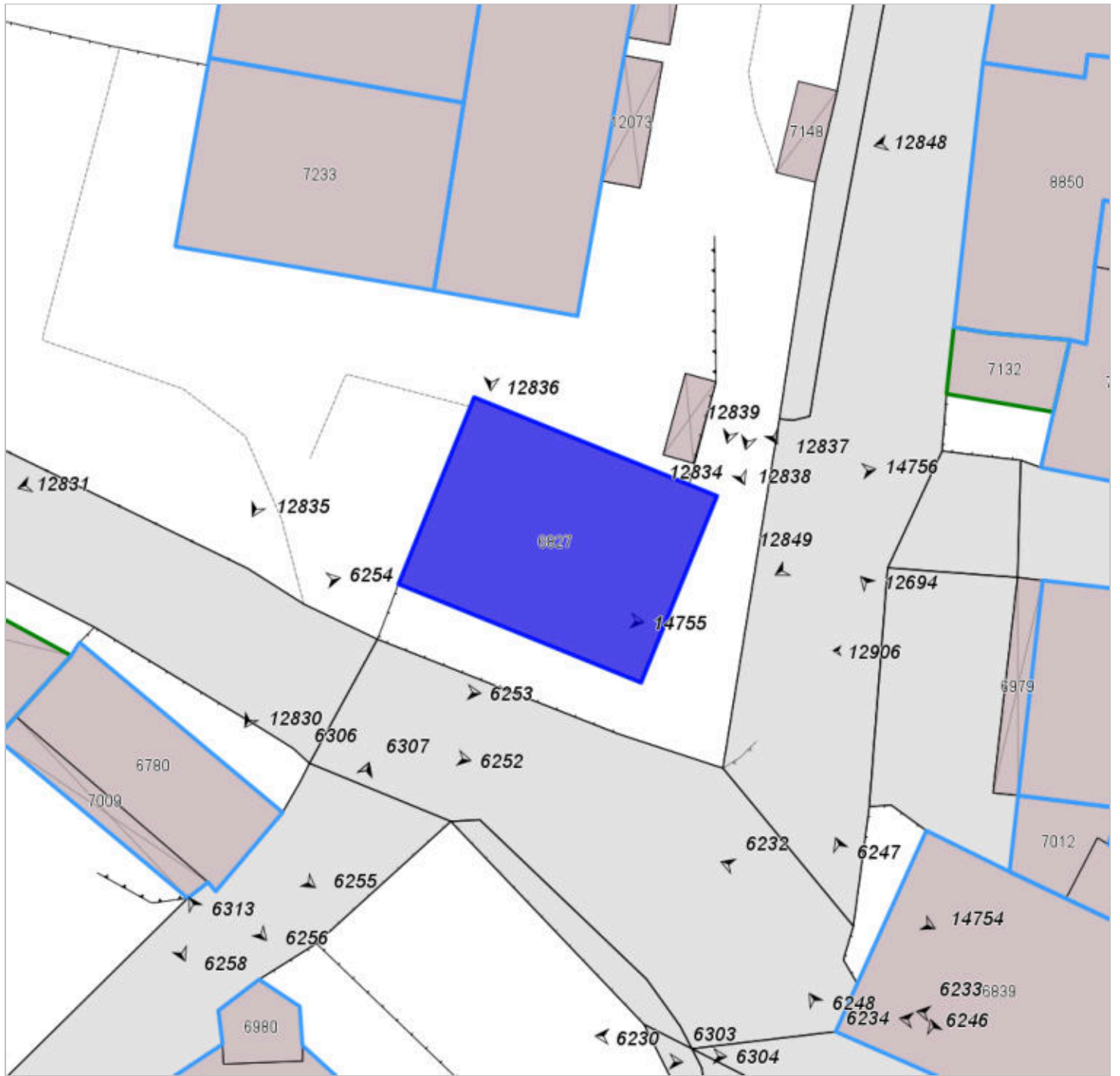


FOTO n° 14752 (edificio 1655) del 19/07/2018



FOTO n° 14753 (edificio 1655) del 19/07/2018



FOTO n° 14754 (edificio 1655) del 19/07/2018



FOTO n° 14755 (edificio 1655) del 19/07/2018



FOTO n° 14756 (edificio 1655) del 19/07/2018



Report Scheda Edifici *sintetica* N°933

Edifici associati alla Scheda: ID 1674

Informazioni sulla Scheda

- **Data rilevazione** 23/06/2018
- **Ambito** urbano
- **Giacitura** pianura
- **Località** GALLIANO (Barberino Di Mugello)
- **Denominazione** GALLIANO
- **Tipologia insediativa** edificio isolato su lotto
- **Note**
Pertinenza senza recinzioni
Aree pavimentate, parcheggi a raso



Catasto (1:5000)



Foto aerea 2019 (1:5000)



Scala: 1:1000

Informazioni sull'Edificio 1674

Unità volumetriche dell'Edificio 1674

N°	Foglio	Particella	Superficie coperta CTR (m²)	N° piani	Piani interrati	Periodizzazione
6864	70	351	235.33	1		successivo al 1936/39

Informazioni generali e

note: civico n. 2, 4, 6

Tipologia: edificio specialistico (moderno)

Condizioni generali: buone

Usi

- **Usi prevalente:** commerciale
- **Usi standard:** commerciale
- **Commerciale specifiche attività:** coop

Valutazioni

- **Alterazioni:** assenti
- **Elementi da tutelare:** fronte principale facciata e
- **Note ed indicazioni per la normativa:**

Caratteristiche edilizie ed architettoniche

- **Superfici murarie (in prevalenza):** intonaco
- **Prospetti (in prevalenza):** impaginato regolare
- **Tipo di coperture (in prevalenza):** a botte (industriale)
- **Materiali manto di copertura (in prevalenza):** marsigliesi portoghesi
- **Materiali gronda (in prevalenza):** non tradizionali
- **Elementi architettonici decorativi:** assenti
- **Superfetazioni ed incongruenze:** assenti

Classificazione: 6

Prescrizioni: La tipologia edilizia, la facciata principale rappresentano elementi di valore per l'edificio.

Rilievi fotografici



FOTO n° 12694 (edificio 1674) del 23/06/2018



Report Scheda Edifici *sintetica* N°934

Edifici associati alla Scheda: ID 1671 | ID 1672

Informazioni sulla Scheda

- **Data rilevazione** 23/06/2018
- **Ambito** urbano
- **Giacitura** pianura
- **Località** GALLIANO (Barberino Di Mugello)
- **Denominazione** GALLIANO
- **Tipologia insediativa** lineare lungo strada
- **Note**
Accesso pedonale dal fronte principale lungo strada-
Pertinenza sul retro non rilevabile



Catasto (1:5000)



Foto aerea 2019 (1:5000)



Scala: 1:1000

Informazioni sull'Edificio 1671

Unità volumetriche dell'Edificio 1671

N°	Foglio	Particella	Superficie coperta CTR (m ²)	N° piani	Piani interrati	Periodizzazione
8850	70	77	127.84	2		presente al 1822/48

Informazioni generali e note: civico**n. 10, 12****Tipologia: casa a schiera (antica)****Condizioni generali: medie****Usi**

- **Usi prevalente:** residenziale
- **Usi standard:** residenziale abitativa
- **Numero alloggi:** 1

Valutazioni

- **Alterazioni:** lievi
- **Elementi da tutelare:**
fronte principale
allineamento delle aperture
archeggiature
riquadrature e o cornici in pietra
scansione e dimensione delle aperture
simmetria del fronte principale
simmetria delle aperture sul fronte
strada
facciata e
- **Note ed indicazioni per la normativa:**

Caratteristiche edilizie ed architettoniche

- **Superfici murarie (in prevalenza):**
intonaco
- **Prospetti (in prevalenza):**
impaginato regolare
- **Tipo di coperture (in prevalenza):** a capanna
- **Materiali manto di copertura (in prevalenza):** coppi tegole coppi e tegole
- **Materiali gronda (in prevalenza):** tradizionali
- **Elementi architettonici decorativi:** assenti
- **Superfetazioni ed incongruenze:**
non rilevabile; impianti tecnologici (canne fumarie, condizionatori, parabole e, o antenne, pannelli fotovoltaici o solari...); altri materiali , tecnologie non coerenti
Alterazioni/elementi da segnalare: retro non visibile

Classificazione: 2

Prescrizioni: Edificio presente al catasto leopoldino. Il contesto ambientale, la tipologia edilizia, la facciata principale con l'impaginato regolare, rappresentano elementi di valore per l'edificio. Gli interventi non dovranno alterare le caratteristiche originarie del fronte storico prospiciente Via S. Francesco, sul quale non è comunque consentita la modifica della linea di gronda.

Informazioni sull'Edificio 1672**Unità volumetriche dell'Edificio 1672**

N°	Foglio	Particella	Superficie coperta CTR (m ²)	N° piani	Piani interrati	Periodizzazione
7209	70	78	60.97			presente al 1936/39
8851	70	78	18.66			

Informazioni generali e note: civico**n. 1****Tipologia: non classificabile****Condizioni generali: buone****Usi**

- **Usi prevalente:** residenziale
- **Usi standard:** residenziale abitativa
- **Numero alloggi:** 1

Valutazioni

- **Alterazioni:** lievi
- **Elementi da tutelare:**
- **Note ed indicazioni per la normativa:**

Caratteristiche edilizie ed architettoniche

- **Superfici murarie (in prevalenza):** intonaco
- **Prospetti (in prevalenza):** impaginato regolare
- **Tipo di coperture (in prevalenza):** a padiglione
- **Materiali manto di copertura (in prevalenza):** coppi tegole coppi e tegole
- **Materiali gronda (in prevalenza):** tradizionali
- **Elementi architettonici decorativi:** cornici marcapiano, zoccolature, angolari
- **Superfettazioni ed incongruenze:** non rilevabile; impianti tecnologici (canne fumarie, condizionatori, parabole e, o antenne, pannelli fotovoltaici o solari...); altri materiali, tecnologie non coerenti
Alterazioni/elementi da segnalare: retro non visibile

Classificazione: 3**Prescrizioni: Il contesto ambientale rappresenta elemento di valore per l'edificio.**

Rilievi fotografici

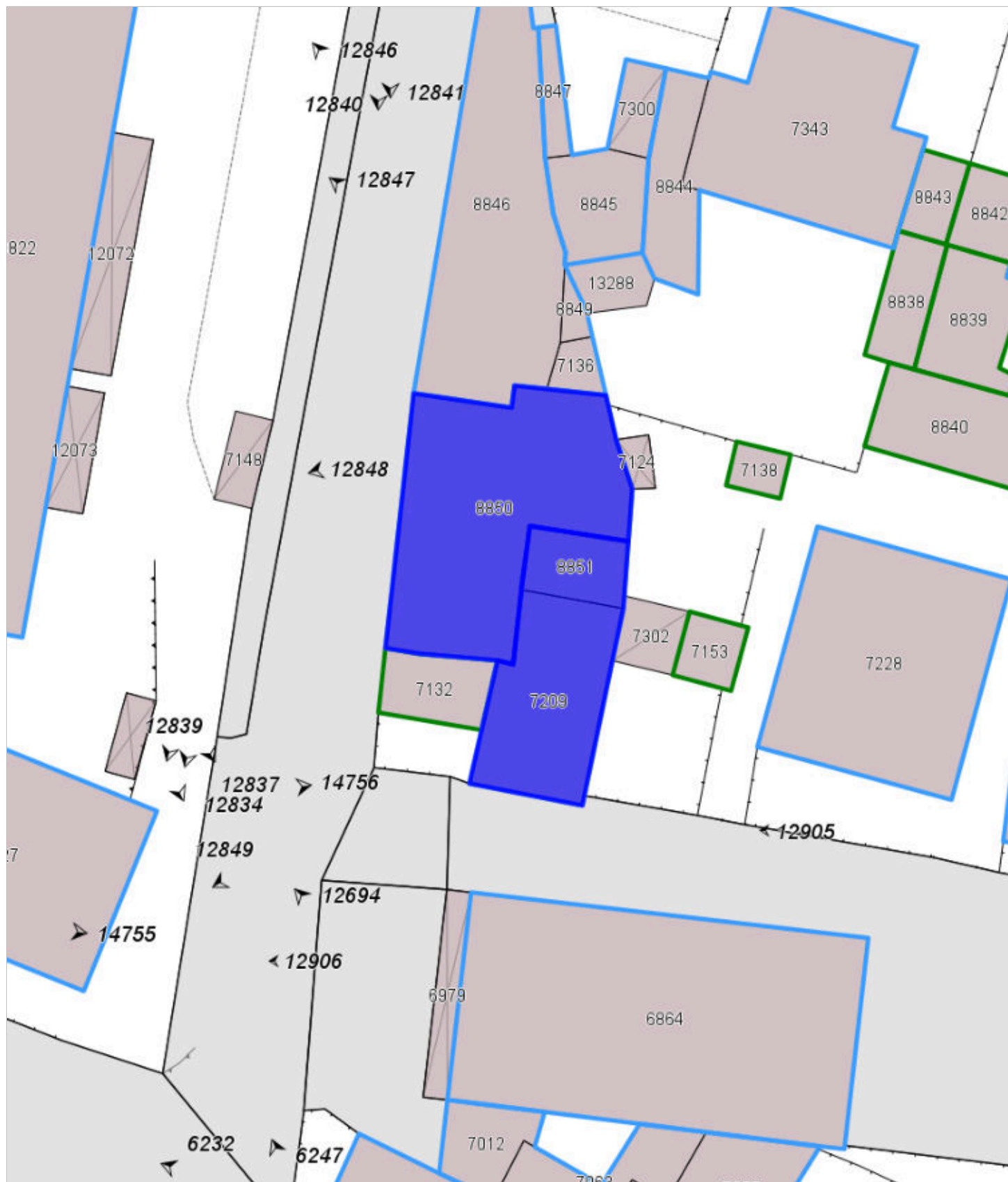


FOTO n° 12846 (edificio 1671) del 23/06/2018



FOTO n° 12847 (edificio 1671) del 23/06/2018



FOTO n° 12848 (edificio 1671) del 23/06/2018



FOTO n° 12849 (edificio 1672) del 23/06/2018



Report Scheda Edifici *sintetica* N°935

Edifici associati alla Scheda: ID 1670

Informazioni sulla Scheda

- **Data rilevazione** 23/06/2018
- **Ambito** urbano
- **Giacitura** pianura
- **Località** GALLIANO (Barberino Di Mugello)
- **Denominazione** GALLIANO
- **Tipologia insediativa** lineare lungo strada
- **Note**
Accesso pedonale dal fronte principale lungo strada-
Pertinenza sul retro non rilevabile



Catasto (1:5000)



Foto aerea 2019 (1:5000)



Scala: 1:1000

Informazioni sull'Edificio 1670

Unità volumetriche dell'Edificio 1670

N°	Foglio	Particella	Superficie coperta CTR (m ²)	N° piani	Piani interrati	Periodizzazione
7136	70	76	6.68			
8846	70	76	116.5			presente al 1936/39
8849	70	76	3.84			

Informazioni generali e note: civico n. 14, 18

Tipologia: casa a schiera (antica)

Condizioni generali: medie

Usi

- **Usi prevalente:** residenziale
- **Usi standard:** residenziale abitativa
- **Numero alloggi:** 1

Valutazioni

- **Alterazioni:** lievi
- **Elementi da tutelare:** fronte principale allineamento delle aperture scansione e dimensione delle aperture facciata e
- **Note ed indicazioni per la normativa:**

Caratteristiche edilizie ed architettoniche

- **Superfici murarie (in prevalenza):** intonaco
- **Prospetti (in prevalenza):** impaginato regolare
- **Tipo di coperture (in prevalenza):** a falde
- **Materiali manto di copertura (in prevalenza):** coppi tegole coppi e tegole
- **Materiali gronda (in prevalenza):** tradizionali
- **Elementi architettonici decorativi:** cornici marcapiano, zoccolature, angolari
- **Superfazioni ed incongruenze:** non rilevabile; impianti tecnologici (canne fumarie, condizionatori, parabole e, o antenne, pannelli fotovoltaici o solari...) Alterazioni/elementi da segnalare: retro non visibile

Classificazione: 2

Prescrizioni: L'epoca costruttiva, il contesto ambientale, la tipologia edilizia, l'impaginato della facciata principale, rappresentano elemento di valore per l'edificio.

Rilievi fotografici

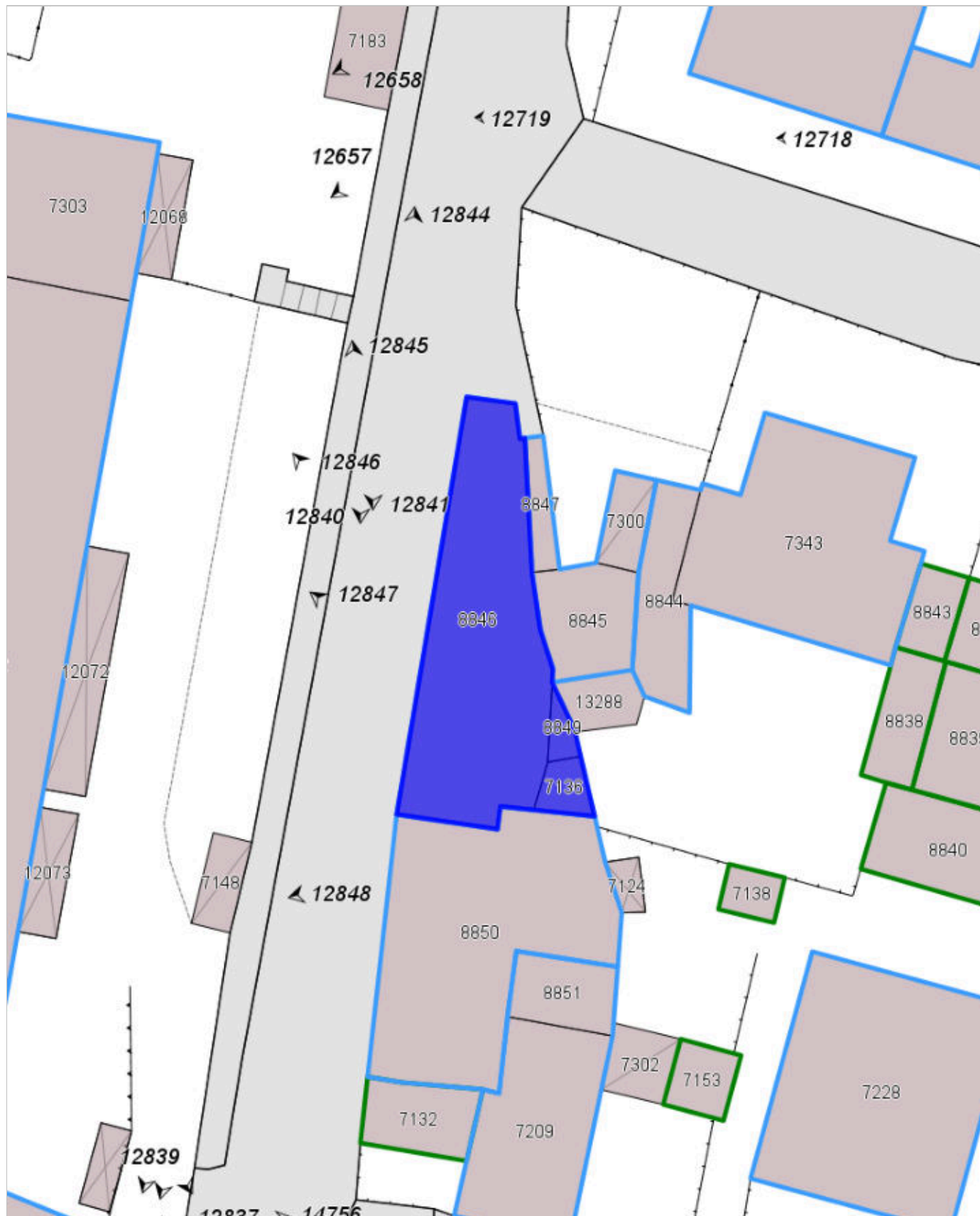


FOTO n° 12844 (edificio 1670) del 23/06/2018



FOTO n° 12845 (edificio 1670) del 23/06/2018



Report Scheda Edifici *sintetica* N°936

Edifici associati alla Scheda: ID 1668 ID 1669

Informazioni sulla Scheda

- **Data rilevazione** 23/06/2018
- **Ambito** urbano
- **Giacitura** pianura
- **Località** GALLIANO (Barberino Di Mugello)
- **Denominazione** GALLIANO
- **Tipologia insediativa** non classificabile
- **Note**
Accessi alla pertinenza: carrabile e pedonale
Pertinenza recintata
Giardino e aree pavimentate



Catasto (1:5000)



Foto aerea 2019 (1:5000)



Scala: 1:1000

Informazioni sull'Edificio 1668

Unità volumetriche dell'Edificio 1668

N°	Foglio	Particella	Superficie coperta CTR (m ²)	N° piani	Piani interrati	Periodizzazione
7343	70	74	108.14	2		presente al 1936/39
8844	70	74	27.55			successivo al 1936/39

Informazioni generali e note: civico**n. 2, 4****Tipologia: casa villino
monofamiliare****Condizioni generali: buone****Usi**

- **Usi prevalente:** residenziale
- **Usi standard:** residenziale abitativa
- **Numero alloggi:** 2

Valutazioni

- **Alterazioni:** lievi
- **Elementi da tutelare:**
fronte principale
allineamento delle aperture
riquadrature e o cornici in pietra
scansione e dimensione delle aperture
simmetria del fronte principale
simmetria delle aperture sul fronte
strada
facciata e
- **Note ed indicazioni per la
normativa:**

**Caratteristiche edilizie ed
architettoniche**

- **Superfici murarie (in prevalenza):**
intonaco
- **Prospetti (in prevalenza):**
impaginato regolare
- **Tipo di coperture (in prevalenza):** a
padiglione
- **Materiali manto di copertura (in
prevalenza):** coppi tegole coppi e
tegole
- **Materiali gronda (in prevalenza):**
non tradizionali
- **Elementi architettonici decorativi:**
gronda decorata, con modanature, a
gola; cornici marcapiano, zoccolature,
angolari
- **Superfetazioni ed incongruenze:**
impianti tecnologici (canne fumarie,
condizionatori, parabole e, o antenne,
pannelli fotovoltaici o solari...); altri
materiali , tecnologie non coerenti

Classificazione: 2**Prescrizioni: Il contesto ambientale,
la tipologia edilizia, l'impaginato
regolare e simmetrico delle facciate
con le decorazioni e le cornici,
rappresentano elementi di valore per
l'edificio.**

Informazioni sull'Edificio 1669**Non rilevabile: non accessibile****Classificazione: 2**

Rilievi fotografici

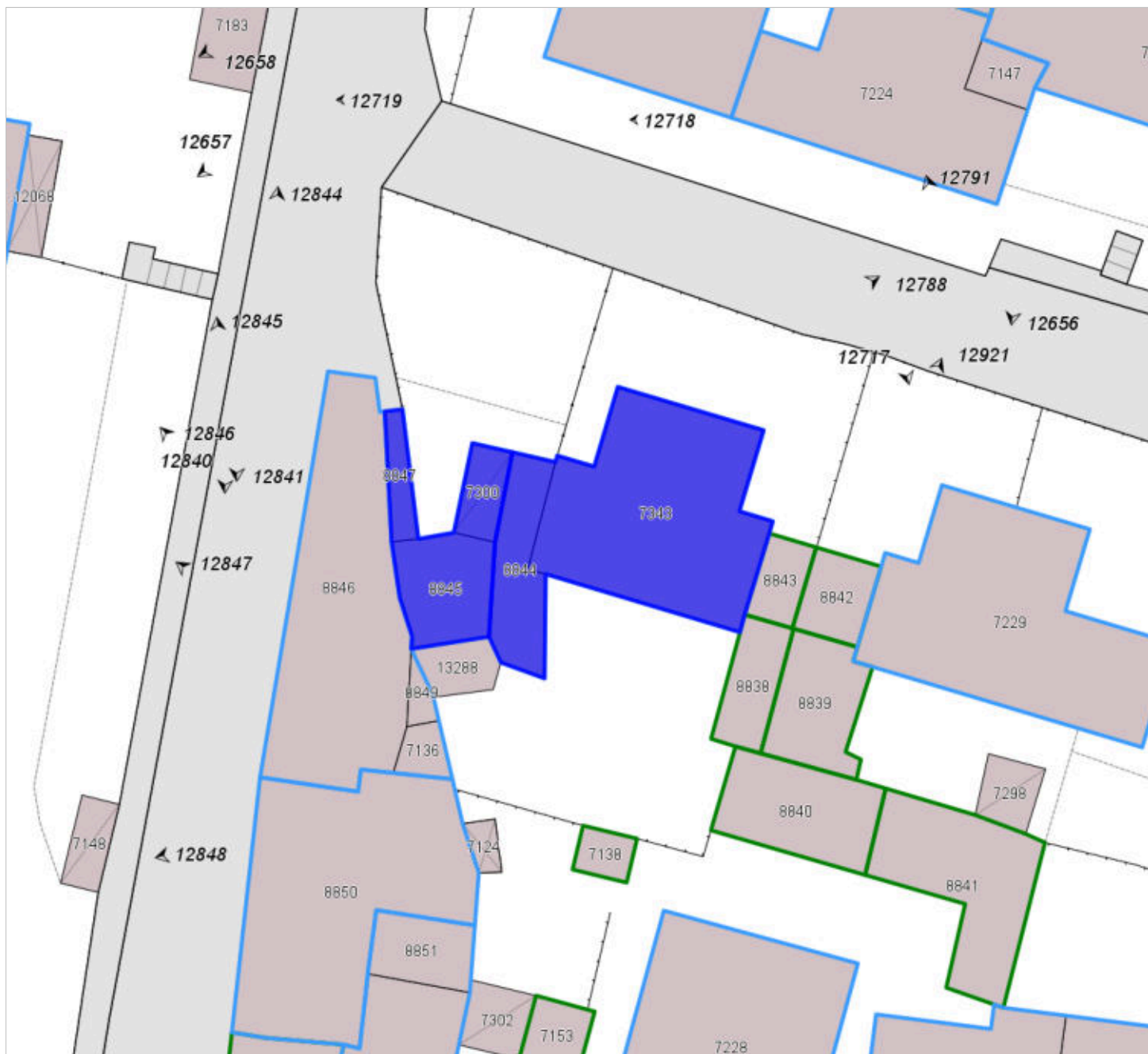


FOTO n° 12788 (edificio 1668) del 23/06/2018



FOTO n° 12789 (edificio 1668) del 23/06/2018



Report Scheda Edifici *sintetica* N°937

Edifici associati alla Scheda: ID 1664

Informazioni sulla Scheda

- **Data rilevazione** 23/06/2018
- **Ambito** urbano
- **Giacitura** pianura
- **Località** GALLIANO (Barberino Di Mugello)
- **Denominazione** GALLIANO
- **Tipologia insediativa** non classificabile
- **Note**
Accessi alla pertinenza: carrabile e pedonale
Pertinenza recintata
Giardino e aree pavimentate



Catasto (1:5000)



Foto aerea 2019 (1:5000)



Scala: 1:1000

Informazioni sull'Edificio 1664

Unità volumetriche dell'Edificio 1664

N°	Foglio	Particella	Superficie coperta CTR (m ²)	N° piani	Piani interrati	Periodizzazione
7229	70	75	128.69	2		presente al 1936/39

Informazioni generali e note: civico n. 6, 8

Tipologia: casa villino monofamiliare

Condizioni generali: buone

Usi

- **Usi prevalente:** residenziale
- **Usi standard:** residenziale abitativa
- **Numero alloggi:** 2

Valutazioni

- **Alterazioni:** assenti
- **Elementi da tutelare:**
 - fronte principale
 - allineamento delle aperture
 - scansione e dimensione delle aperture
 - simmetria del fronte principale
 - simmetria delle aperture sul fronte strada
 - facciata e
- **Note ed indicazioni per la normativa:**

Caratteristiche edilizie ed architettoniche

- **Superfici murarie (in prevalenza):** intonaco
- **Prospetti (in prevalenza):** impaginato regolare
- **Tipo di coperture (in prevalenza):** a padiglione
- **Materiali manto di copertura (in prevalenza):** coppi tegole coppi e tegole
- **Materiali gronda (in prevalenza):** non tradizionali
- **Elementi architettonici decorativi:** cornici marcapiano, zoccolature, angolari
- **Superfetazioni ed incongruenze:** assenti

Classificazione: 2

Prescrizioni: Il contesto ambientale, la tipologia edilizia, l'impaginato regolare e simmetrico delle facciate con le decorazioni e le cornici, rappresentano elementi di valore per l'edificio.

Rilievi fotografici

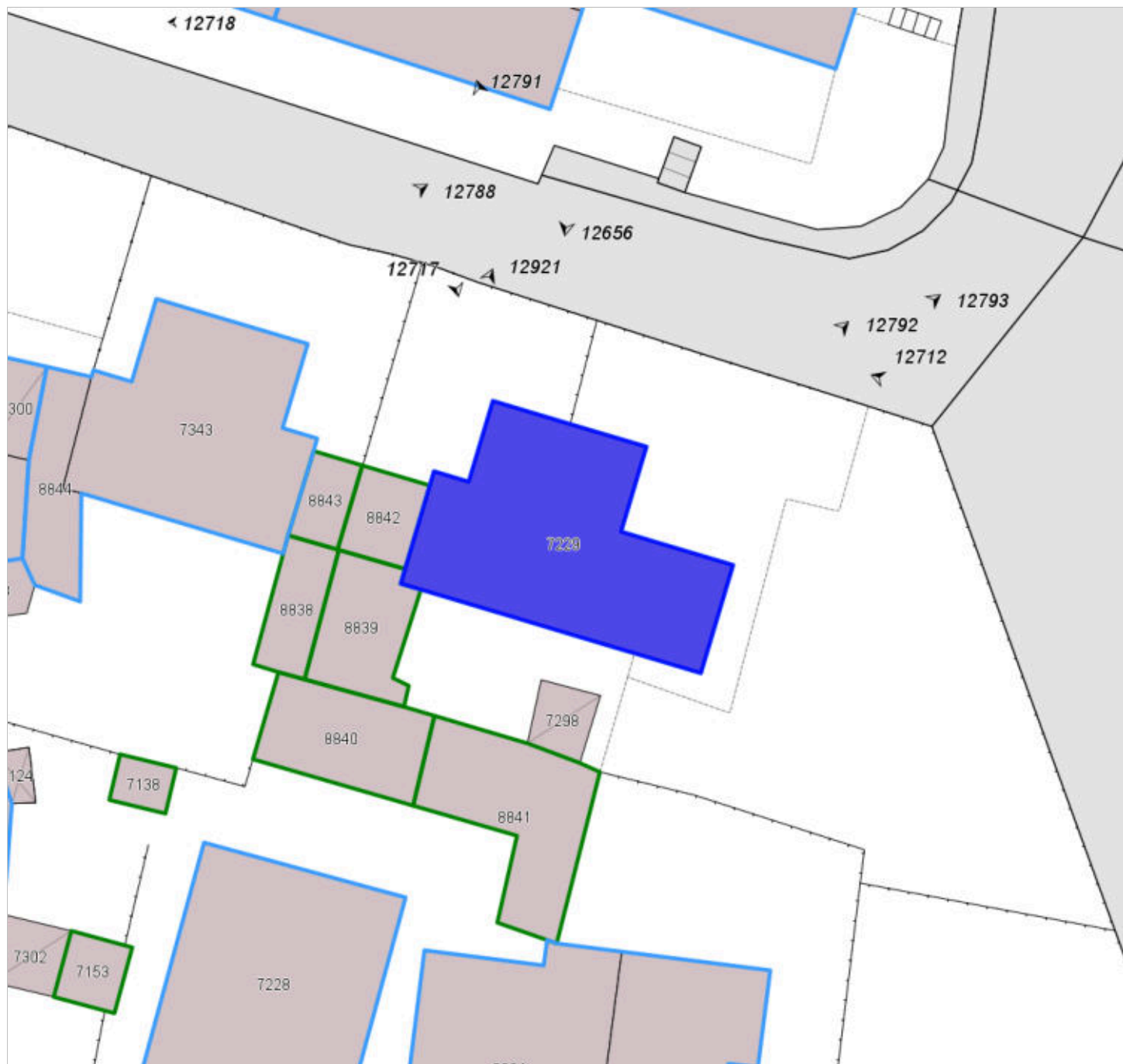


FOTO n° 12791 (edificio 1664) del 23/06/2018



FOTO n° 12792 (edificio 1664) del 23/06/2018



FOTO n° 12793 (edificio 1664) del 23/06/2018

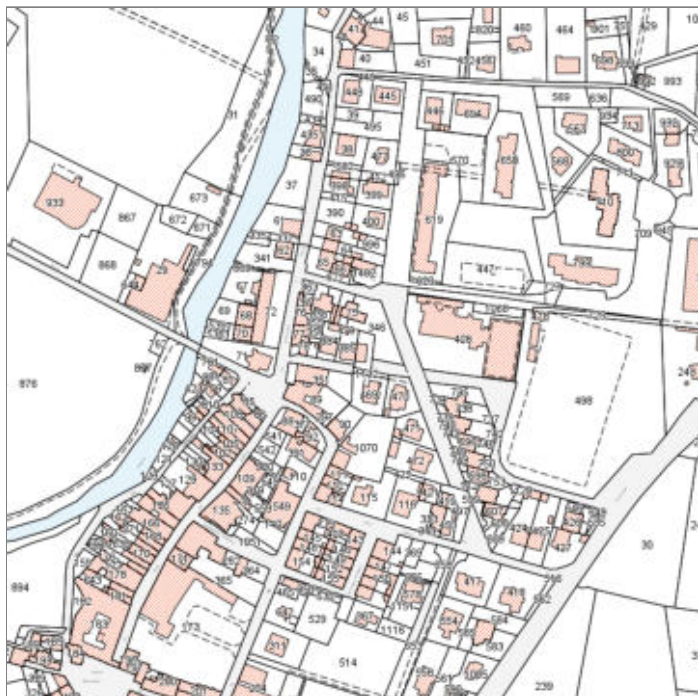


Report Scheda Edifici *sintetica* N°938

Edifici associati alla Scheda: ID 1665

Informazioni sulla Scheda

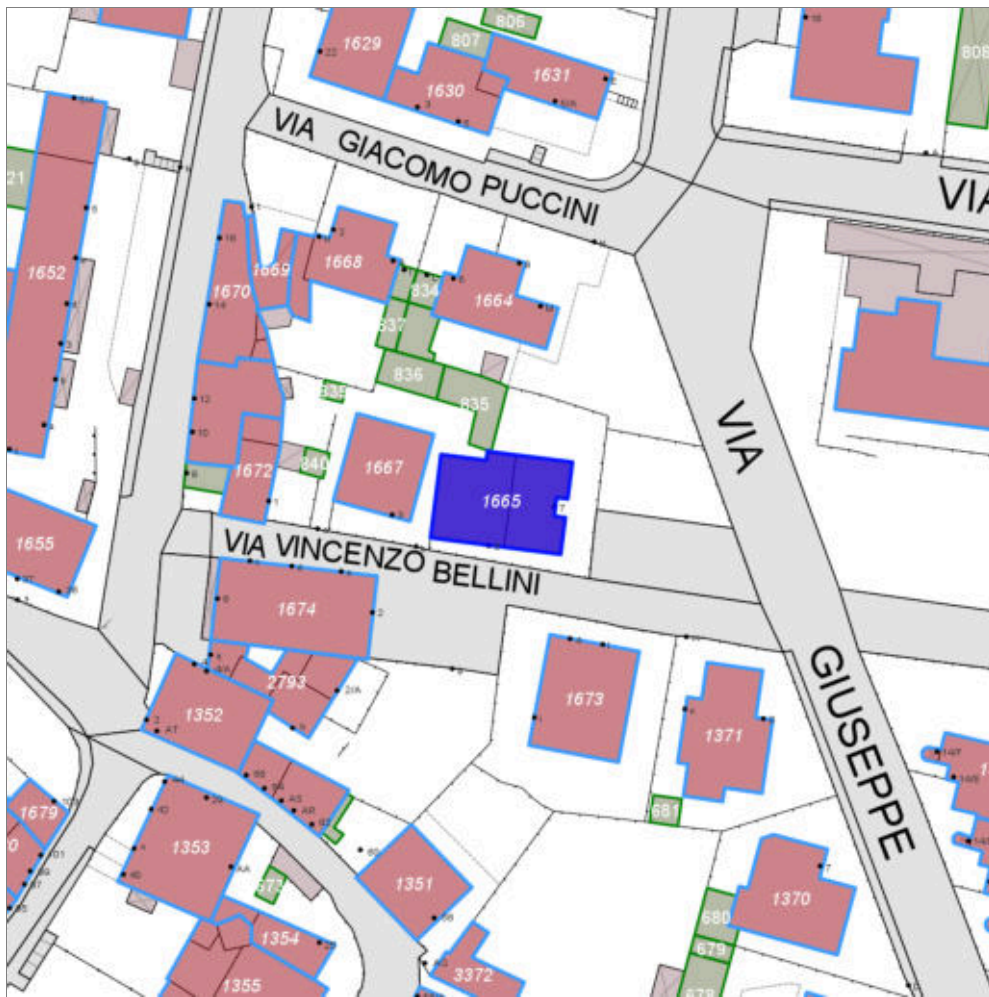
- **Data rilevazione** 23/06/2018
- **Ambito** urbano
- **Giacitura** pianura
- **Località** GALLIANO (Barberino Di Mugello)
- **Denominazione** GALLIANO
- **Tipologia insediativa** edificio isolato su lotto
- **Note**
Accessi alla pertinenza: carrabile e pedonale
Pertinenza recintata
Giardino e aree pavimentate



Catasto (1:5000)



Foto aerea 2019 (1:5000)



Scala: 1:1000

Informazioni sull'Edificio 1665

Unità volumetriche dell'Edificio 1665

N°	Foglio	Particella	Superficie coperta CTR (m ²)	N° piani	Piani interrati	Periodizzazione
8834	70	385	116.36	1		successivo al 1936/39
8835	70	468	91.37	2		successivo al 1936/39

Informazioni generali e note: civico n. 5, 7

Tipologia: casa villino monofamiliare

Condizioni generali: buone

Usi

- **Usi prevalente:** residenziale
- **Usi standard:** residenziale abitativa

Valutazioni

- **Alterazioni:** assenti
- **Elementi da tutelare:**
- **Note ed indicazioni per la normativa:**

Caratteristiche edilizie ed architettoniche

- **Superfici murarie (in prevalenza):** intonaco
- **Prospetti (in prevalenza):** impaginato regolare
- **Tipo di coperture (in prevalenza):** altro
Alterazioni/elementi da segnalare: sia a falde che a padiglione
- **Materiali manto di copertura (in prevalenza):** coppi tegole coppi e tegole
- **Materiali gronda (in prevalenza):** non tradizionali
- **Elementi architettonici decorativi:** assenti
- **Superfetazioni ed incongruenze:** assenti

Classificazione: 7

Rilievi fotografici



FOTO n° 12901 (edificio 1665) del 23/06/2018



FOTO n° 12902 (edificio 1665) del 23/06/2018

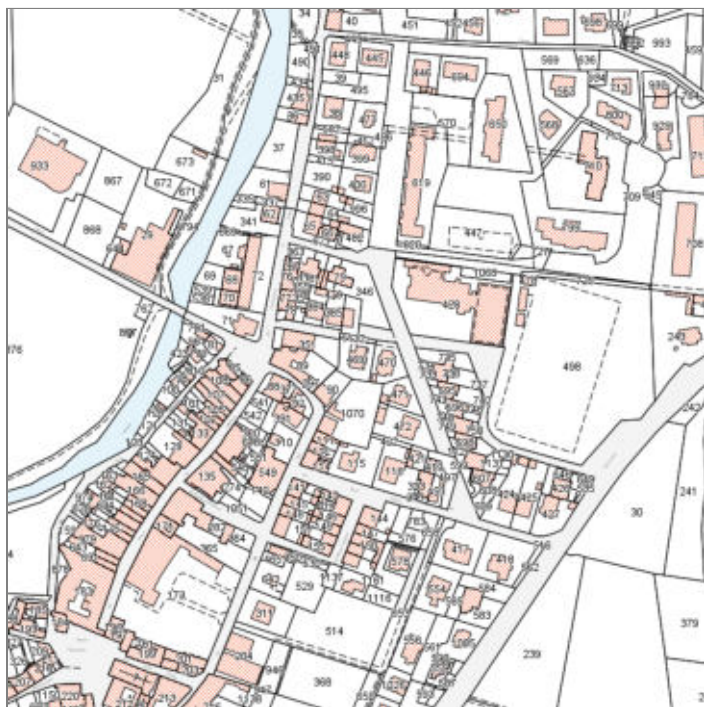


Report Scheda Edifici *sintetica* N°939

Edifici associati alla Scheda: ID 1673

Informazioni sulla Scheda

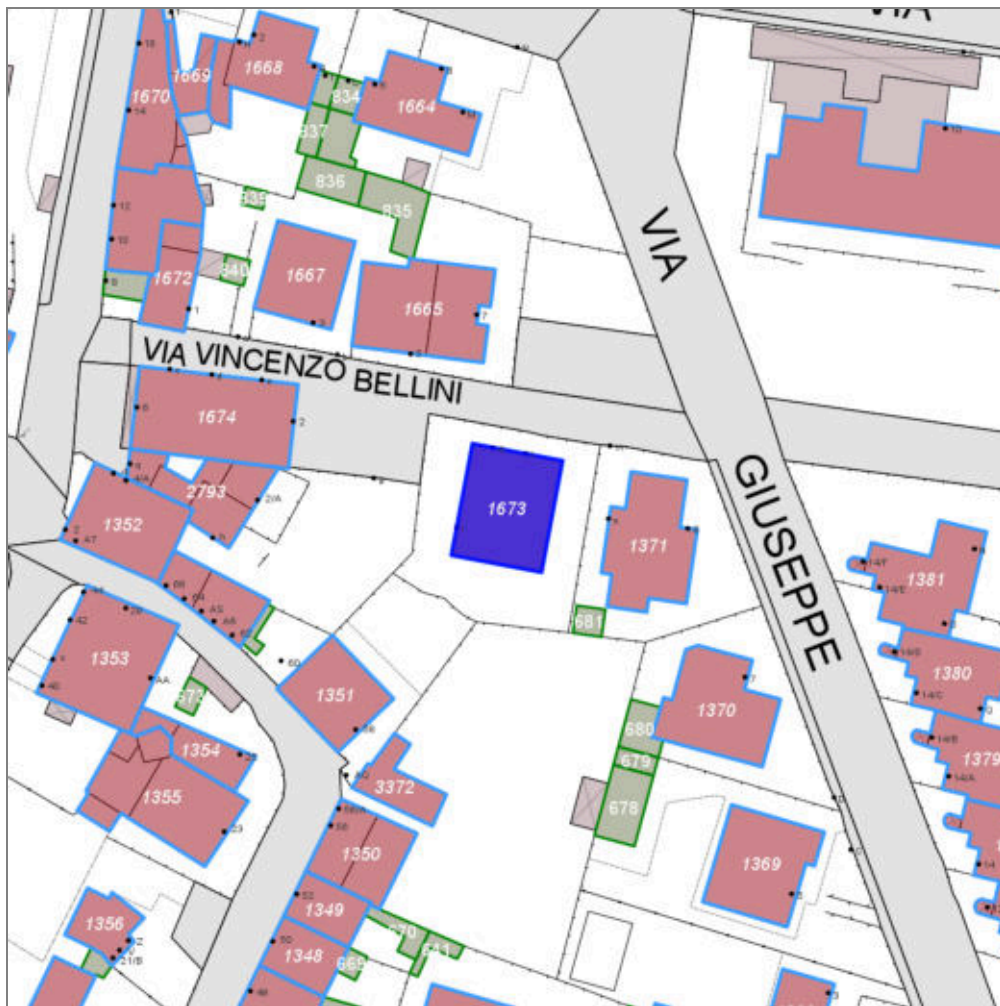
- **Data rilevazione** 23/06/2018
- **Ambito** urbano
- **Giacitura** pianura
- **Località** GALLIANO (Barberino Di Mugello)
- **Denominazione** GALLIANO
- **Tipologia insediativa** edificio isolato su lotto
- **Note**
Accessi alla pertinenza: carrabile e pedonale
Pertinenza recintata
Giardino e aree pavimentate



Catasto (1:5000)



Foto aerea 2019 (1:5000)



Scala: 1:1000

Informazioni sull'Edificio 1673

Unità volumetriche dell'Edificio 1673

N°	Foglio	Particella	Superficie coperta CTR (m²)	N° piani	Piani interrati	Periodizzazione
7248	70	469	183.53	2		successivo al 1936/39

Informazioni generali e

note: civico n. 4

Tipologia: casa villino monofamiliare

Condizioni generali: medie

Usi

- **Usi prevalente:** residenziale
- **Usi standard:** residenziale

Valutazioni

- **Alterazioni:** assenti
- **Elementi da tutelare:**
- **Note ed indicazioni per la normativa:**

Caratteristiche edilizie ed architettoniche

- **Superfici murarie (in prevalenza):** intonaco
- **Prospetti (in prevalenza):** impaginato regolare
- **Tipo di coperture (in prevalenza):** a padiglione
- **Materiali manto di copertura (in prevalenza):** coppi tegole coppi e tegole
- **Materiali gronda (in prevalenza):** non tradizionali
- **Elementi architettonici decorativi:** assenti
- **Superfetazioni ed incongruenze:** assenti

Classificazione: 7

Rilievi fotografici

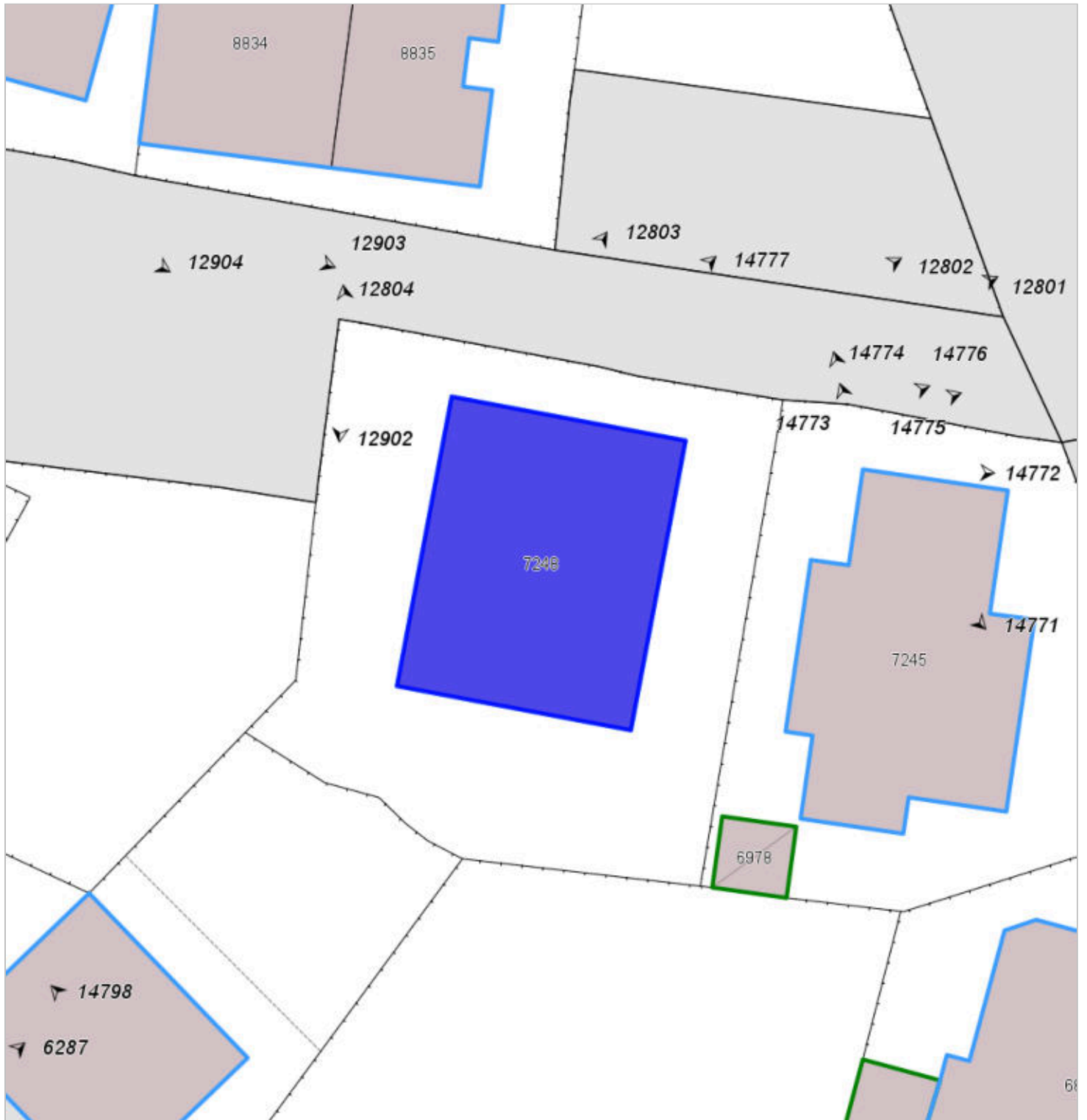


FOTO n° 12801 (edificio 1673) del 23/06/2018



FOTO n° 12802 (edificio 1673) del 23/06/2018



FOTO n° 12803 (edificio 1673) del 23/06/2018



FOTO n° 12804 (edificio 1673) del 23/06/2018



FOTO n° 14775 (edificio 1673) del 19/07/2018



FOTO n° 14776 (edificio 1673) del 19/07/2018



COMUNE DI BARBERINO DI MUGELLO
Città Metropolitana di Firenze
Rilievo del patrimonio edilizio esistente

Report Scheda Edifici *sintetica* N°940

Edifici associati alla Scheda: ID 1371

Informazioni sulla Scheda

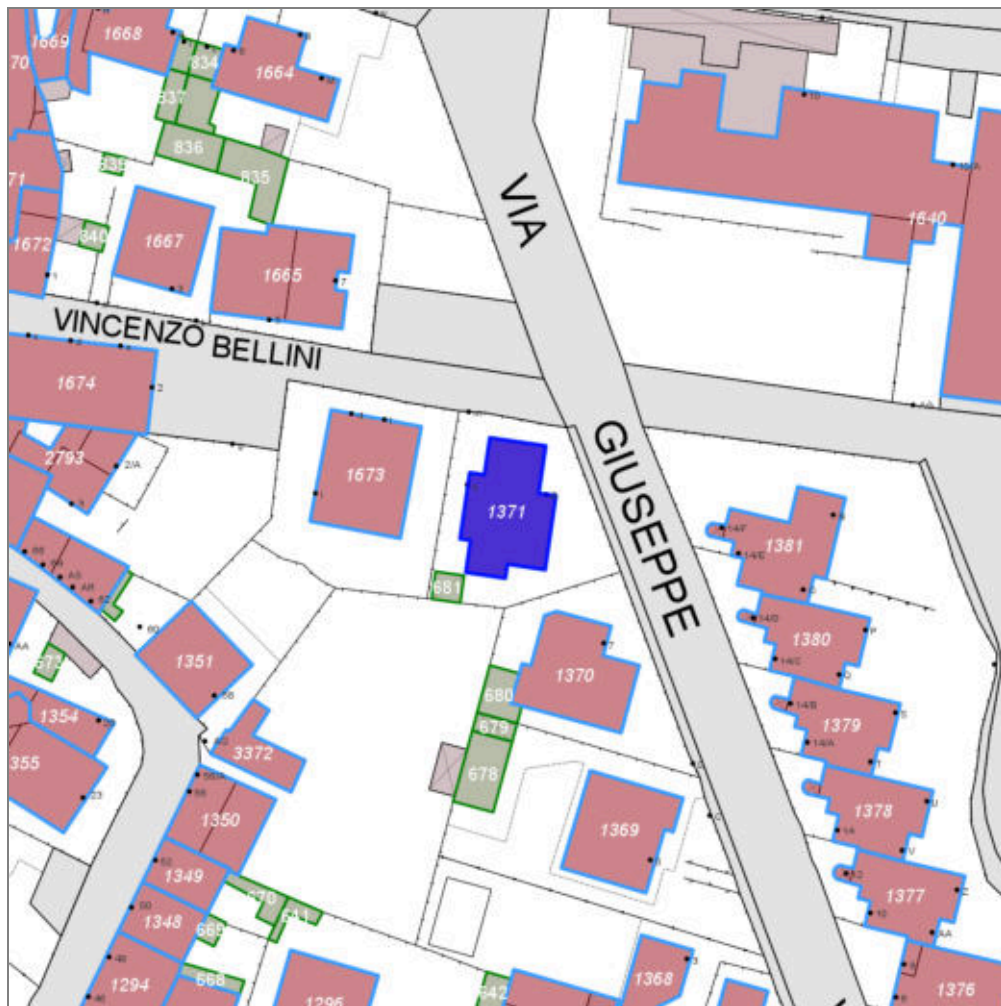
- **Data rilevazione** 23/06/2018
- **Ambito** urbano
- **Giacitura** pianura
- **Località** GALLIANO (Barberino Di Mugello)
- **Denominazione** GALLIANO
- **Tipologia insediativa** edificio isolato su lotto
- **Note**
Accessi alla pertinenza: carrabile e pedonale
Pertinenza recintata
Giardino e aree pavimentate



Catasto (1:5000)



Foto aerea 2019 (1:5000)



Scala: 1:1000

Informazioni sull'Edificio 1371

Unità volumetriche dell'Edificio 1371

N°	Foglio	Particella	Superficie coperta CTR (m²)	N° piani	Piani interrati	Periodizzazione
7245	70	470	173.49	1	1	successivo al 1936/39

Informazioni generali e

note: civico n. 9

Tipologia: casa villino monofamiliare

Condizioni generali: buone

Usi

- **Usi prevalente:** residenziale
- **Usi standard:** residenziale abitativa
- **Numero alloggi:** 1

Valutazioni

- **Alterazioni:** assenti
- **Elementi da tutelare:**
- **Note ed indicazioni per la normativa:**

Caratteristiche edilizie ed architettoniche

- **Superfici murarie (in prevalenza):** intonaco
- **Prospetti (in prevalenza):** impaginato regolare
- **Tipo di coperture (in prevalenza):** a falde
- **Materiali manto di copertura (in prevalenza):** coppi tegole coppi e tegole
- **Materiali gronda (in prevalenza):** tradizionali
- **Elementi architettonici decorativi:** assenti
- **Superfetazioni ed incongruenze:** assenti

Classificazione: 7

Rilievi fotografici

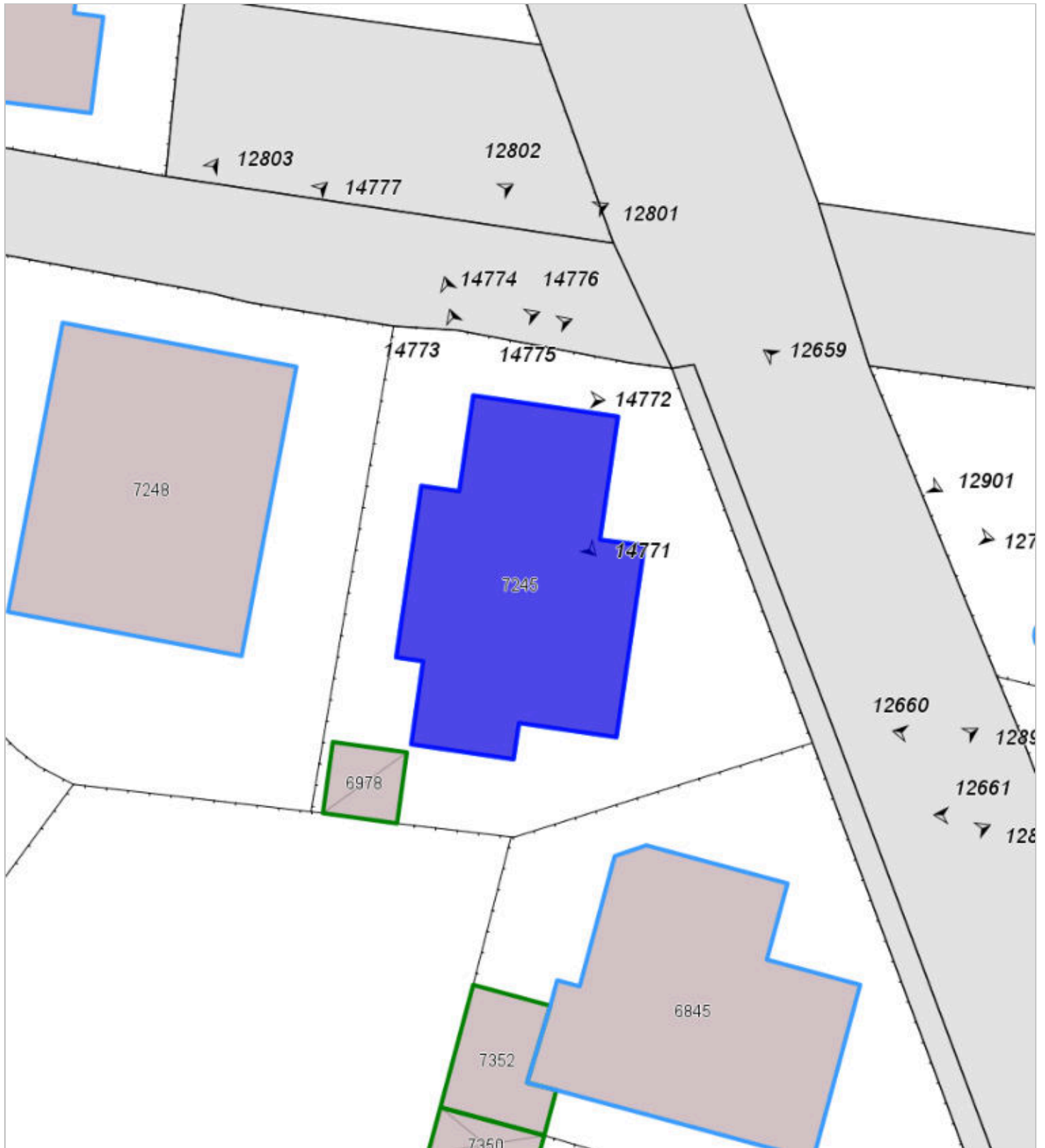


FOTO n° 12794 (edificio 1371) del 23/06/2018



FOTO n° 14771 (edificio 1371) del 19/07/2018



FOTO n° 14772 (edificio 1371) del 19/07/2018



FOTO n° 14773 (edificio 1371) del 19/07/2018



FOTO n° 14774 (edificio 1371) del 19/07/2018



Report Scheda Edifici *sintetica* N°941

Edifici associati alla Scheda: ID 1369

Informazioni sulla Scheda

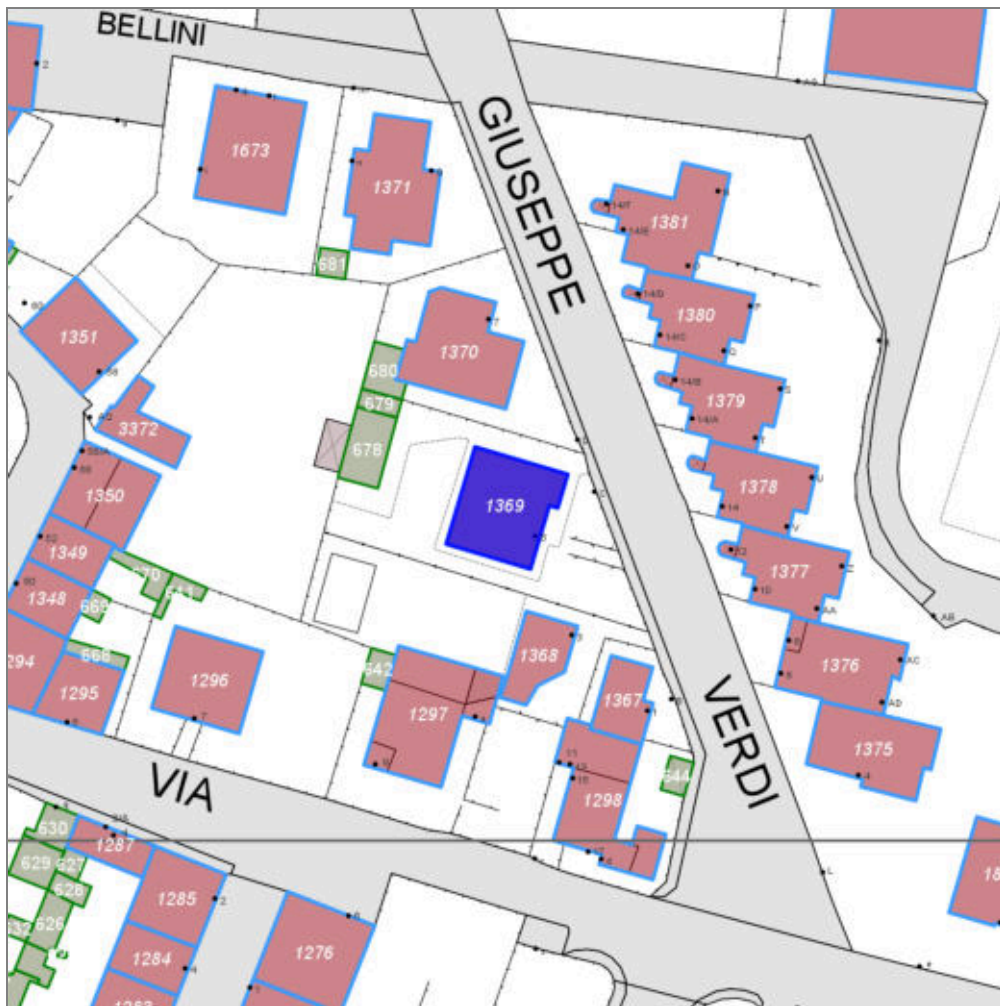
- **Data rilevazione** 23/06/2018
- **Ambito** urbano
- **Giacitura** pianura
- **Località** GALLIANO (Barberino Di Mugello)
- **Denominazione** GALLIANO
- **Tipologia insediativa** edificio isolato su lotto
- **Note**
Accessi alla pertinenza: carrabile e pedonale
Pertinenza recintata
Giardino e aree pavimentate



Catasto (1:5000)



Foto aerea 2019 (1:5000)



Scala: 1:1000

Informazioni sull'Edificio 1369

Unità volumetriche dell'Edificio 1369

N°	Foglio	Particella	Superficie coperta CTR (m²)	N° piani	Piani interrati	Periodizzazione
6842	70	472	162.52	2		successivo al 1936/39

Informazioni generali e

note: civico n. 5

Tipologia: palazzina villino plurifamiliare

Condizioni generali: buone

Usi

- **Usò prevalente:** residenziale
- **Usi standard:** residenziale abitativa
- **Numero alloggi:** 2

Valutazioni

- **Alterazioni:** assenti
- **Elementi da tutelare:**
- **Note ed indicazioni per la normativa:**

Caratteristiche edilizie ed architettoniche

- **Superfici murarie (in prevalenza):** intonaco
- **Prospetti (in prevalenza):** impaginato regolare
- **Tipo di coperture (in prevalenza):** a falde
- **Materiali manto di copertura (in prevalenza):** coppi tegole coppi e tegole
- **Materiali gronda (in prevalenza):** tradizionali
- **Elementi architettonici decorativi:** assenti
- **Superfetazioni ed incongruenze:** assenti

Classificazione: 7

Rilievi fotografici

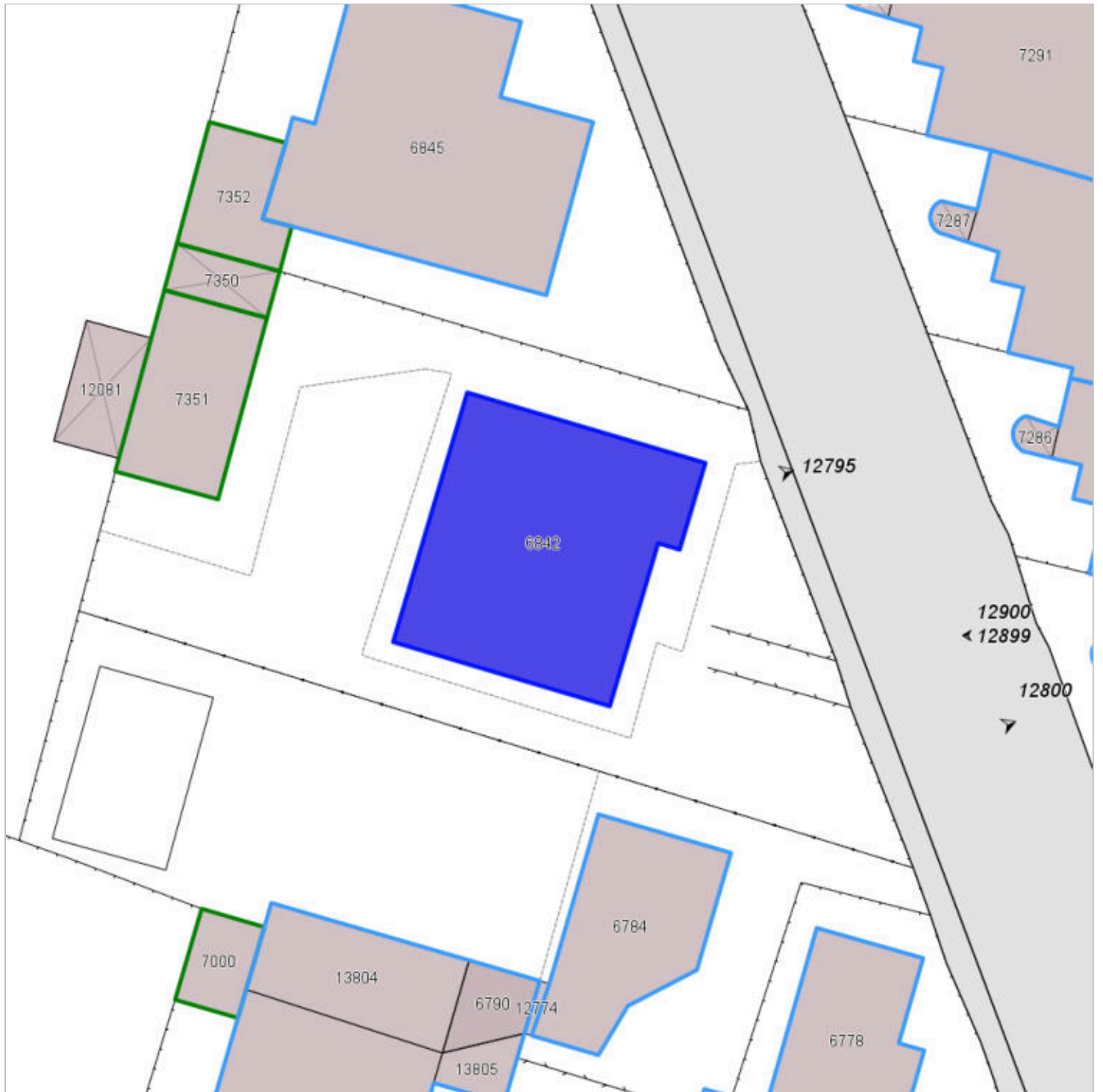


FOTO n° 12795 (edificio 1369) del 23/06/2018



FOTO n° 12796 (edificio 1369) del 23/06/2018

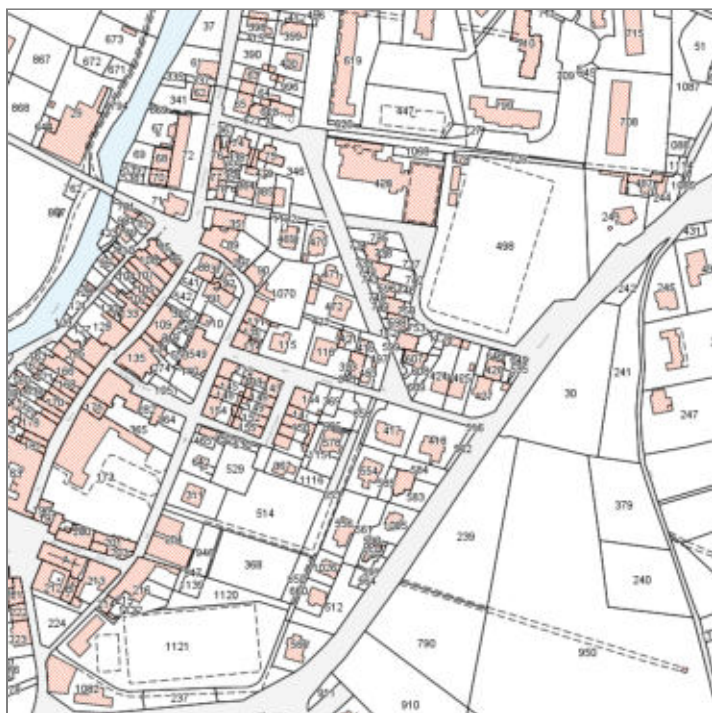


Report Scheda Edifici *sintetica* N°942

Edifici associati alla Scheda: ID 1298 ID 1367

Informazioni sulla Scheda

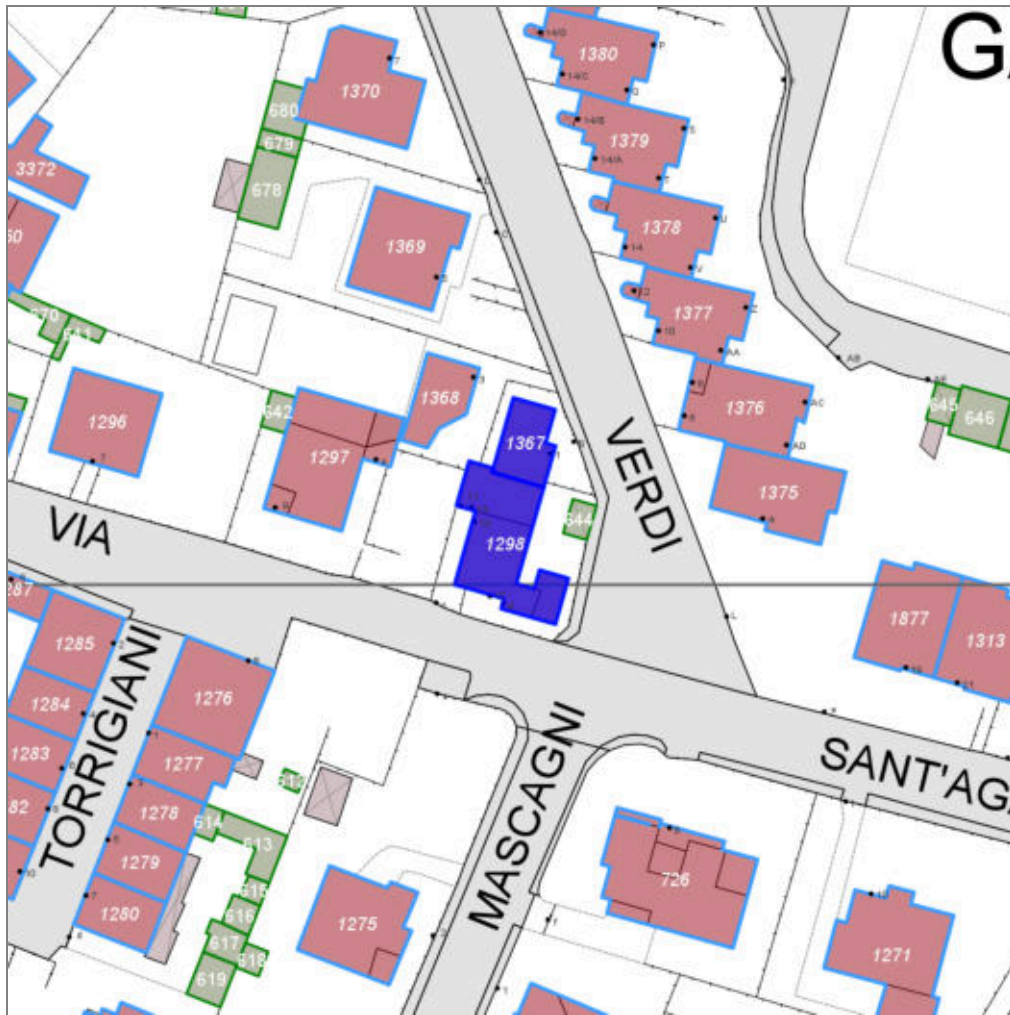
- **Data rilevazione** 23/06/2018
- **Ambito** urbano
- **Giacitura** pianura
- **Località** GALLIANO (Barberino Di Mugello)
- **Denominazione** GALLIANO
- **Tipologia insediativa** non classificabile
- **Note**
Accessi alla pertinenza: carrabile e pedonale
Pertinenza recintata
Giardino e aree pavimentate



Catasto (1:5000)



Foto aerea 2019 (1:5000)



Scala: 1:1000

Informazioni sull'Edificio 1298

Unità volumetriche dell'Edificio 1298

N°	Foglio	Particella	Superficie coperta CTR (m ²)	N° piani	Piani interrati	Periodizzazione
6768	70	117	58.74	2		presente al 1936/39
6803	70	117	91.75	2		presente al 1936/39
7026	70	453	21.81	1		

Informazioni generali e note: **civico n. 11, 13, 15, 17**

Tipologia: palazzina villino plurifamiliare

Condizioni generali: buone

Usi

- **Usi prevalente:** residenziale
- **Usi standard:** residenziale abitativa
- **Numero alloggi:** 5

Valutazioni

- **Alterazioni:** lievi
- **Elementi da tutelare:**
- **Note ed indicazioni per la normativa:**

Caratteristiche edilizie ed architettoniche

- **Superfici murarie (in prevalenza):** intonaco
- **Prospetti (in prevalenza):** impaginato regolare
- **Tipo di coperture (in prevalenza):** a falde
- **Materiali manto di copertura (in prevalenza):** coppi tegole coppi e tegole
- **Materiali gronda (in prevalenza):** tradizionali
- **Elementi architettonici decorativi:** assenti
- **Superfettazioni ed incongruenze:** impianti tecnologici (canne fumarie, condizionatori, parabole e, o antenne, pannelli fotovoltaici o solari...); altri materiali, tecnologie non coerenti; nuove pensiline a protezione delle aperture

Classificazione: 4

Informazioni sull'Edificio 1367

Unità volumetriche dell'Edificio 1367

N°	Foglio	Particella	Superficie coperta CTR (m ²)	N° piani	Piani interrati	Periodizzazione
6778	70	419	65.84	3		successivo al 1936/39

Informazioni generali e

note: civico n. 1

Tipologia: casa villino

monofamiliare

Condizioni generali: buone

Usi

■ **Usi prevalente:** residenziale

■ **Usi standard:** residenziale abitativa

Valutazioni

■ **Alterazioni:** assenti

■ **Elementi da tutelare:**

■ **Note ed indicazioni per la normativa:**

Caratteristiche edilizie ed architettoniche

■ **Superfici murarie (in prevalenza):** intonaco

■ **Prospetti (in prevalenza):** impaginato regolare

■ **Tipo di coperture (in prevalenza):** a falde

■ **Materiali manto di copertura (in prevalenza):** coppi tegole coppi e tegole

■ **Materiali gronda (in prevalenza):** tradizionali

■ **Elementi architettonici decorativi:** assenti

■ **Superfetazioni ed incongruenze:** assenti

Classificazione: 7

Rilievi fotografici



FOTO n° 12798 (edificio 1298) del 23/06/2018



FOTO n° 12799 (edificio 1298) del 23/06/2018



FOTO n° 12797 (edificio 1367) del 23/06/2018

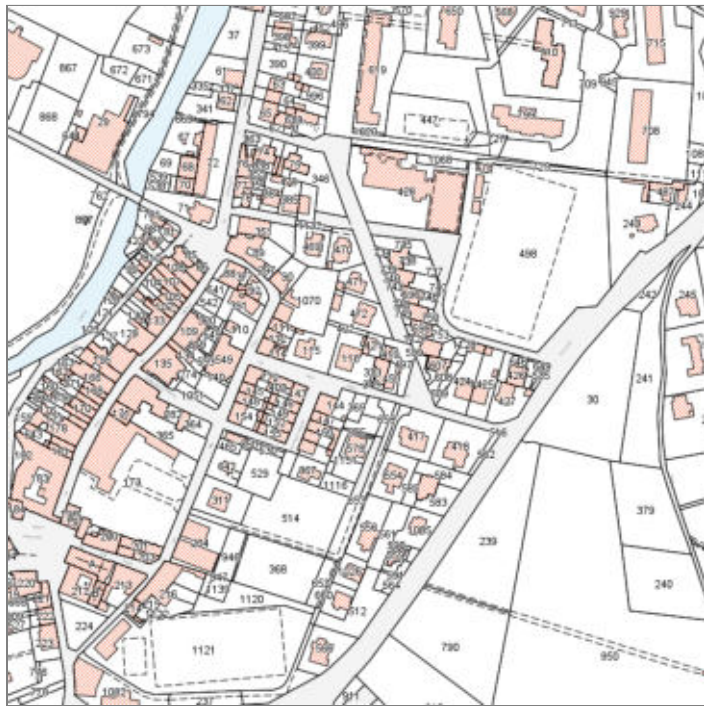


Report Scheda Edifici *sintetica* N°943

Edifici associati alla Scheda: ID 1297 ID 1368

Informazioni sulla Scheda

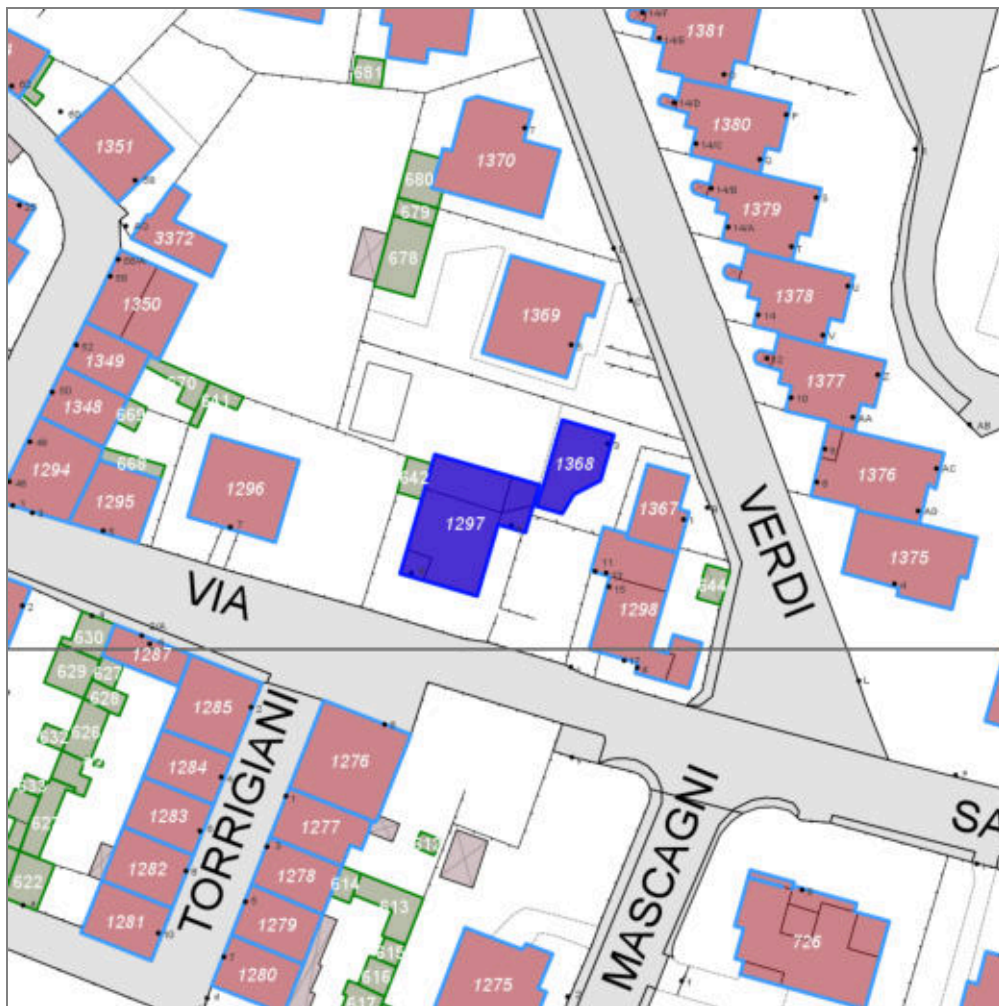
- **Data rilevazione** 23/06/2018
- **Ambito** urbano
- **Giacitura** pianura
- **Località** GALLIANO (Barberino Di Mugello)
- **Denominazione** GALLIANO
- **Tipologia insediativa** non classificabile
- **Note**
Accessi alla pertinenza: carrabile e pedonale
Pertinenza recintata
Giardino e aree pavimentate



Catasto (1:5000)



Foto aerea 2019 (1:5000)



Scala: 1:1000

Informazioni sull'Edificio 1297

Unità volumetriche dell'Edificio 1297

N°	Foglio	Particella	Superficie coperta CTR (m²)	N° piani	Piani interrati	Periodizzazione
6790	70	116	14.84	2		presente al 1936/39
6952	70	116	10.76			
7349	70	116	113.26	2		presente al 1936/39
13804	70	116	51.31	2		presente al 1936/39
13805	70	116	10.17	2		presente al 1936/39

Informazioni generali e

note: **civico n. 9**

Tipologia: casa villino monofamiliare

Condizioni generali: buone

Usi

- **Usi prevalente:** residenziale
- **Usi standard:** residenziale abitativa

Valutazioni

- **Alterazioni:** gravi
- **Elementi da tutelare:**
- **Note ed indicazioni per la normativa:**

Caratteristiche edilizie ed architettoniche

- **Superfici murarie (in prevalenza):** intonaco
- **Prospetti (in prevalenza):** impaginato regolare
- **Tipo di coperture (in prevalenza):** a falde
- **Materiali manto di copertura (in prevalenza):** coppi tegole coppi e tegole
- **Materiali gronda (in prevalenza):** tradizionali
- **Elementi architettonici decorativi:** cornici marcapiano, zoccolature, angolari
- **Superfetazioni ed incongruenze:** impianti tecnologici (canne fumarie, condizionatori, parabole e, o antenne, pannelli fotovoltaici o solari...); altri materiali, tecnologie non coerenti; creazione di lacerti di pietra, laterizio nelle pareti intonacate; corpi aperti in adiacenza

Classificazione: 4

Informazioni sull'Edificio 1368

Unità volumetriche dell'Edificio 1368

N°	Foglio	Particella	Superficie coperta CTR (m ²)	N° piani	Piani interrati	Periodizzazione
6784	70	421	71.85			successivo al 1936/39

Informazioni generali e

note: civico n. 3

Tipologia: casa villino monofamiliare

Condizioni generali: buone

Usi

- **Usi prevalente:** residenziale
- **Usi standard:** residenziale abitativa
- **Numero alloggi:** 1

Valutazioni

- **Alterazioni:** assenti
- **Elementi da tutelare:**
- **Note ed indicazioni per la normativa:**

Caratteristiche edilizie ed architettoniche

- **Superfici murarie (in prevalenza):** intonaco
- **Prospetti (in prevalenza):** impaginato regolare
- **Tipo di coperture (in prevalenza):** a falde
- **Materiali manto di copertura (in prevalenza):** coppi tegole coppi e tegole
- **Materiali gronda (in prevalenza):** tradizionali
- **Elementi architettonici decorativi:** grigliati; cornici marcapiano, zoccolature, angolari
- **Superfettazioni ed incongruenze:** assenti

Classificazione: 7

Rilievi fotografici



FOTO n° 12894 (edificio 1297) del 23/06/2018



FOTO n° 12895 (edificio 1297) del 23/06/2018



FOTO n° 12896 (edificio 1297) del 23/06/2018



FOTO n° 12800 (edificio 1368) del 23/06/2018

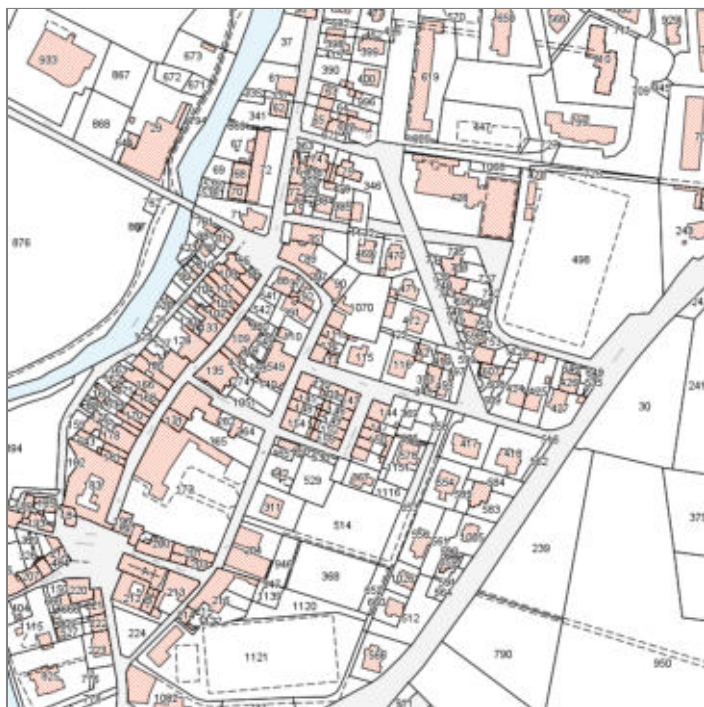


Report Scheda Edifici *sintetica N°944*

Edifici associati alla Scheda: ID 1296

Informazioni sulla Scheda

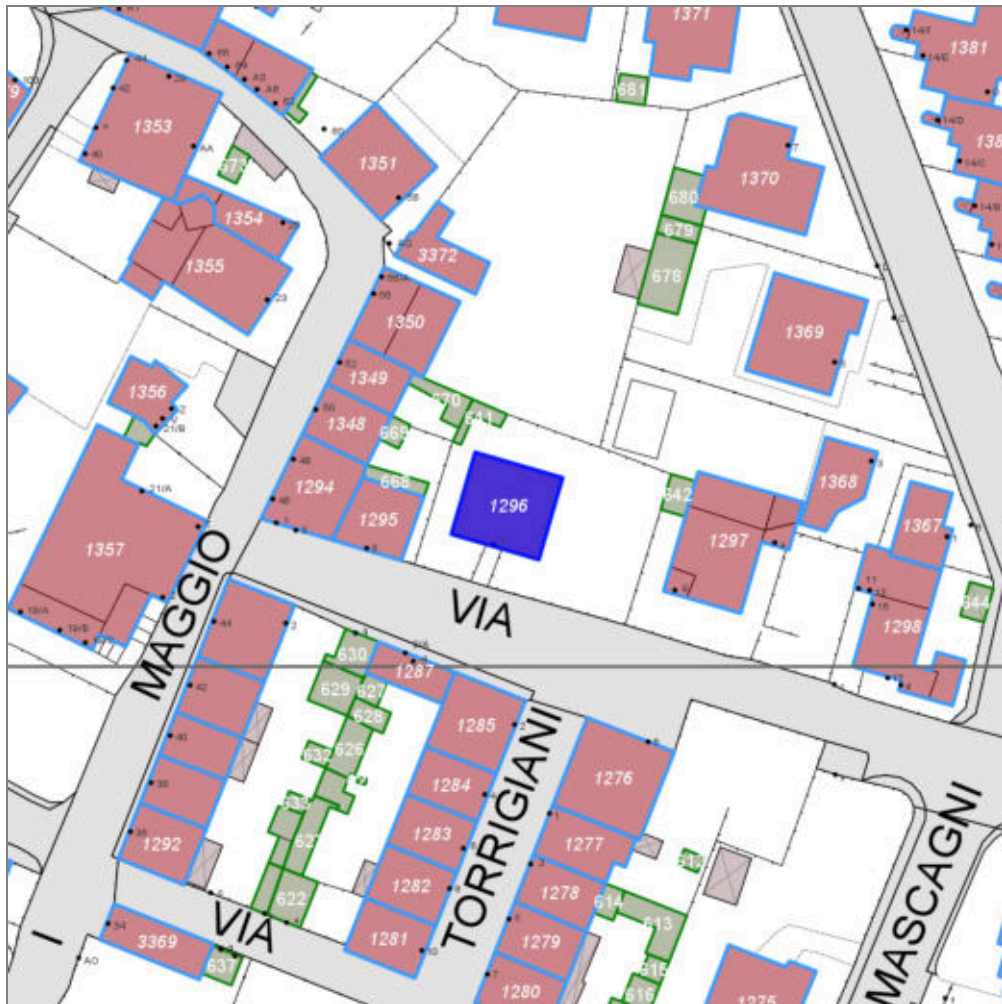
- **Data rilevazione** 23/06/2018
- **Ambito** urbano
- **Giacitura** pianura
- **Località** GALLIANO (Barberino Di Mugello)
- **Denominazione** GALLIANO
- **Tipologia insediativa** edificio isolato su lotto
- **Note**
Accessi alla pertinenza: carrabile e pedonale
Pertinenza recintata
Giardino e aree pavimentate



Catasto (1:5000)



Foto aerea 2019 (1:5000)



Scala: 1:1000

Informazioni sull'Edificio 1296

Unità volumetriche dell'Edificio 1296

N°	Foglio	Particella	Superficie coperta CTR (m²)	N° piani	Piani interrati	Periodizzazione
6825	70	115	136.73	2		presente al 1936/39

Informazioni generali e note: civico n. 7

Tipologia: casa villino monofamiliare

Condizioni generali: buone

Usi

- **Usò prevalente:** residenziale
- **Usi standard:** residenziale abitativa
- **Numero alloggi:** 1

Valutazioni

- **Alterazioni:** lievi
- **Elementi da tutelare:** fronte principale allineamento delle aperture scansione e dimensione delle aperture simmetria del fronte principale simmetria delle aperture sul fronte strada facciata e
- **Note ed indicazioni per la normativa:**

Caratteristiche edilizie ed architettoniche

- **Superfici murarie (in prevalenza):** intonaco
- **Prospetti (in prevalenza):** impaginato regolare
- **Tipo di coperture (in prevalenza):** a padiglione
- **Materiali manto di copertura (in prevalenza):** coppi tegole coppi e tegole
- **Materiali gronda (in prevalenza):** tradizionali
- **Elementi architettonici decorativi:** gronda decorata, con modanature, a gola; cornici marcapiano, zoccolature, angolari
- **Superfetazioni ed incongruenze:** impianti tecnologici (canne fumarie, condizionatori, parabole e, o antenne, pannelli fotovoltaici o solari...); altri materiali, tecnologie non coerenti

Classificazione: 2

Prescrizioni: La tipologia edilizia, l'impaginato simmetrico e regolare della facciata rappresentano elemento di valore per l'edificio.

Rilievi fotografici

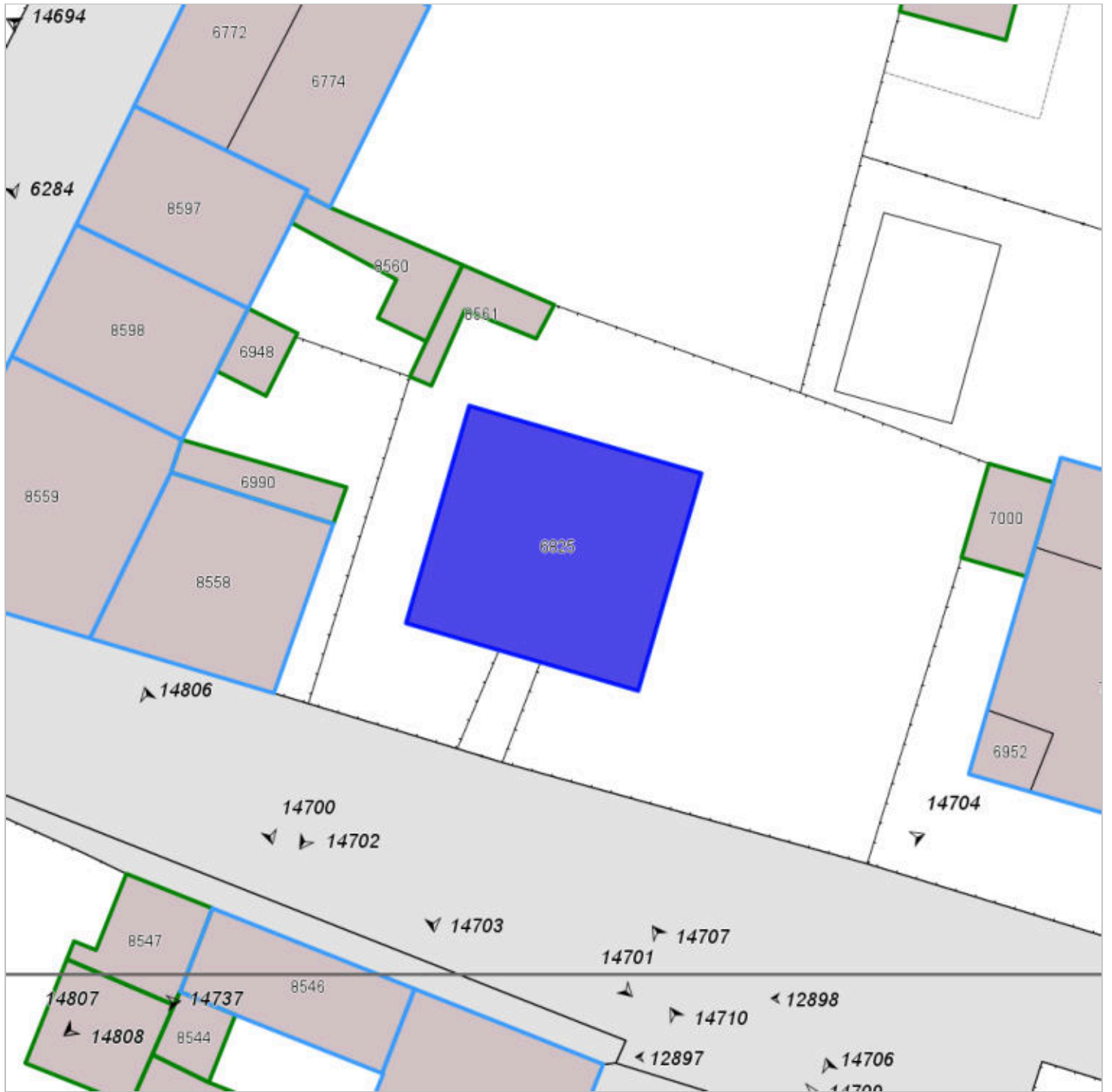


FOTO n° 14702 (edificio 1296) del 19/07/2018



FOTO n° 14703 (edificio 1296) del 19/07/2018



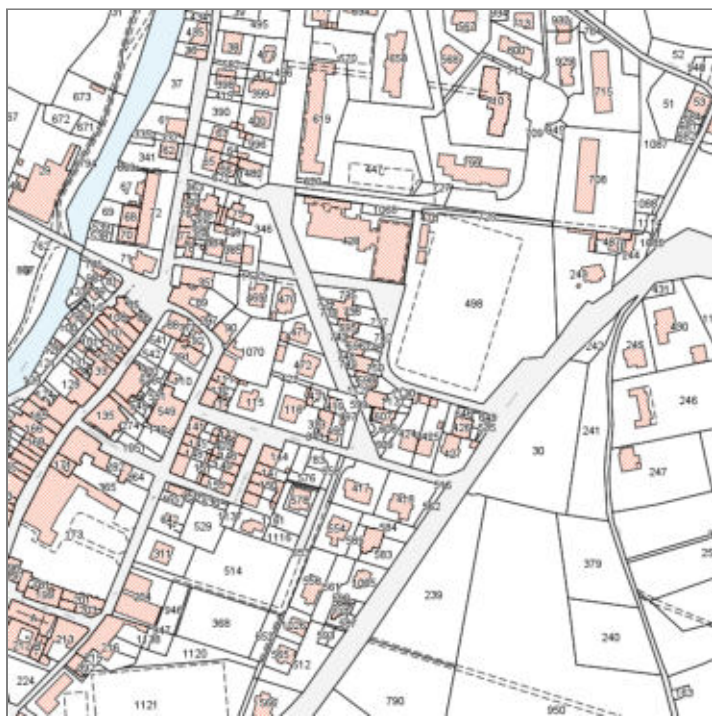
COMUNE DI BARBERINO DI MUGELLO
Città Metropolitana di Firenze
Rilievo del patrimonio edilizio esistente

Report Scheda Edifici *sintetica* N°945

Edifici associati alla Scheda: ID 1375 ID 1376 ID 1377 ID 1378 ID 1379 ID 1380 ID 1381

Informazioni sulla Scheda

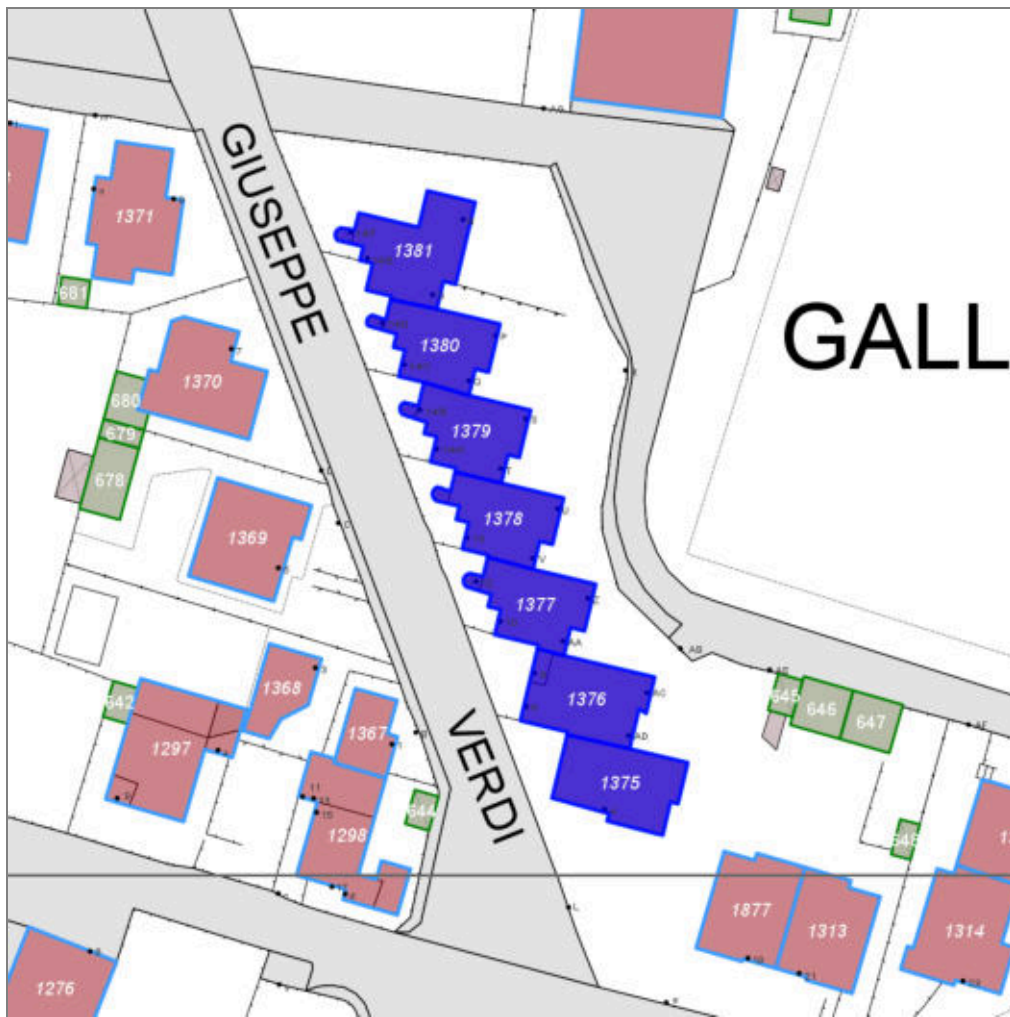
- **Data rilevazione** 23/06/2018
- **Ambito** urbano
- **Giacitura** pianura
- **Località** GALLIANO (Barberino Di Mugello)
- **Denominazione** GALLIANO
- **Tipologia insediativa** lineare lungo strada
- **Note**
Accessi alla pertinenza: carrabile e pedonale
Pertinenza recintata
Giardino e aree pavimentate



Catasto (1:5000)



Foto aerea 2019 (1:5000)



Scala: 1:1000

Informazioni sull'Edificio 1375

Unità volumetriche dell'Edificio 1375

N°	Foglio	Particella	Superficie coperta CTR (m ²)	N° piani	Piani interrati	Periodizzazione
7240	70	607	148.2	2	1	successivo al 1936/39

Informazioni generali e

note: civico n. 6

Tipologia: casa a schiera (moderna)

Condizioni generali: buone

Usi

- **Usi prevalente:** residenziale
- **Usi standard:** residenziale abitativa
- **Numero alloggi:** 2

Valutazioni

- **Alterazioni:** assenti
- **Elementi da tutelare:**
- **Note ed indicazioni per la normativa:**

Caratteristiche edilizie ed architettoniche

- **Superfici murarie (in prevalenza):** intonaco
- **Prospetti (in prevalenza):** impaginato regolare
- **Tipo di coperture (in prevalenza):** a capanna
- **Materiali manto di copertura (in prevalenza):** coppi tegole coppi e tegole
- **Materiali gronda (in prevalenza):** tradizionali
- **Elementi architettonici decorativi:** assenti
- **Superfetazioni ed incongruenze:** assenti

Classificazione: 7

Informazioni sull'Edificio 1376

Unità volumetriche dell'Edificio 1376

N°	Foglio	Particella	Superficie coperta CTR (m ²)	N° piani	Piani interrati	Periodizzazione
7144	70	474	9.35			successivo al 1936/39
7238	70	474	141.3	2	1	successivo al 1936/39

Informazioni generali e**note: civico n. 6, 8****Tipologia: casa a schiera (moderna)****Condizioni generali: buone****Usi**

- **Usi prevalente:** residenziale
- **Usi standard:** residenziale abitativa
- **Numero alloggi:** 2

Valutazioni

- **Alterazioni:** assenti
- **Elementi da tutelare:**
- **Note ed indicazioni per la normativa:**

Caratteristiche edilizie ed architettoniche

- **Superfici murarie (in prevalenza):** intonaco
- **Prospetti (in prevalenza):** impaginato regolare
- **Tipo di coperture (in prevalenza):** a capanna
- **Materiali manto di copertura (in prevalenza):** coppi tegole coppi e tegole
- **Materiali gronda (in prevalenza):** tradizionali
- **Elementi architettonici decorativi:** assenti
- **Superfetazioni ed incongruenze:** assenti

Classificazione: 7

Informazioni sull'Edificio 1377**Unità volumetriche dell'Edificio 1377**

N°	Foglio	Particella	Superficie coperta CTR (m ²)	N° piani	Piani interrati	Periodizzazione
7285	70	598	4.23			successivo al 1936/39
7292	70	598	122.17	2	1	successivo al 1936/39

Informazioni generali e**note: civico n. 10, 12****Tipologia: casa a schiera (moderna)****Condizioni generali: buone****Usi**

- **Usi prevalente:** residenziale
- **Usi standard:** residenziale abitativa
- **Numero alloggi:** 2

Valutazioni

- **Alterazioni:** assenti
- **Elementi da tutelare:**
- **Note ed indicazioni per la normativa:**

Caratteristiche edilizie ed architettoniche

- **Superfici murarie (in prevalenza):** intonaco
- **Prospetti (in prevalenza):** impaginato regolare
- **Tipo di coperture (in prevalenza):** a capanna
- **Materiali manto di copertura (in prevalenza):** coppi tegole coppi e tegole
- **Materiali gronda (in prevalenza):** tradizionali
- **Elementi architettonici decorativi:** assenti
- **Superfetazioni ed incongruenze:** assenti

Classificazione: 7

Informazioni sull'Edificio 1378**Unità volumetriche dell'Edificio 1378**

N°	Foglio	Particella	Superficie coperta CTR (m ²)	N° piani	Piani interrati	Periodizzazione
7286	70	597	3.64			successivo al 1936/39
7293	70	597	122.65	2	1	successivo al 1936/39

Informazioni generali e**note: civico n. 14****Tipologia: casa a schiera
(moderna)****Condizioni generali: buone****Usi**

- **Usi prevalente:** residenziale
- **Usi standard:** residenziale abitativa
- **Numero alloggi:** 2

Valutazioni

- **Alterazioni:** assenti
- **Elementi da tutelare:**
- **Note ed indicazioni per la normativa:**

Caratteristiche edilizie ed architettoniche

- **Superfici murarie (in prevalenza):** intonaco
- **Prospetti (in prevalenza):** impaginato regolare
- **Tipo di coperture (in prevalenza):** a capanna
- **Materiali manto di copertura (in prevalenza):** coppi tegole coppi e tegole
- **Materiali gronda (in prevalenza):** tradizionali
- **Elementi architettonici decorativi:** assenti
- **Superfetazioni ed incongruenze:** assenti

Classificazione: 7

Informazioni sull'Edificio 1379**Unità volumetriche dell'Edificio 1379**

N°	Foglio	Particella	Superficie coperta CTR (m ²)	N° piani	Piani interrati	Periodizzazione
7287	70	596	3.5			successivo al 1936/39
7294	70	596	125.66	2	1	successivo al 1936/39

Informazioni generali e**note: civico n. 14****Tipologia: casa a schiera
(moderna)****Condizioni generali: buone****Usi**

- **Usi prevalente:** residenziale
- **Usi standard:** residenziale abitativa
- **Numero alloggi:** 2

Valutazioni

- **Alterazioni:** assenti
- **Elementi da tutelare:**
- **Note ed indicazioni per la normativa:**

Caratteristiche edilizie ed architettoniche

- **Superfici murarie (in prevalenza):** intonaco
- **Prospetti (in prevalenza):** impaginato regolare
- **Tipo di coperture (in prevalenza):** a capanna
- **Materiali manto di copertura (in prevalenza):** coppi tegole coppi e tegole
- **Materiali gronda (in prevalenza):** tradizionali
- **Elementi architettonici decorativi:** assenti
- **Superfetazioni ed incongruenze:** assenti

Classificazione: 7

Informazioni sull'Edificio 1380**Unità volumetriche dell'Edificio 1380**

N°	Foglio	Particella	Superficie coperta CTR (m ²)	N° piani	Piani interrati	Periodizzazione
7289	70	595	3.29			successivo al 1936/39
7291	70	595	123.24	2	1	successivo al 1936/39

Informazioni generali e**note: civico n. 14****Tipologia: casa a schiera
(moderna)****Condizioni generali: buone****Usi**

- **Usò prevalente:** residenziale
- **Usi standard:** residenziale abitativa
- **Numero alloggi:** 2

Valutazioni

- **Alterazioni:** assenti
- **Elementi da tutelare:**
- **Note ed indicazioni per la normativa:**

Caratteristiche edilizie ed architettoniche

- **Superfici murarie (in prevalenza):** intonaco
- **Prospetti (in prevalenza):** impaginato regolare
- **Tipo di coperture (in prevalenza):** a capanna
- **Materiali manto di copertura (in prevalenza):** coppi tegole coppi e tegole
- **Materiali gronda (in prevalenza):** tradizionali
- **Elementi architettonici decorativi:** assenti
- **Superfetazioni ed incongruenze:** assenti

Classificazione: 7

Informazioni sull'Edificio 1381**Unità volumetriche dell'Edificio 1381**

N°	Foglio	Particella	Superficie coperta CTR (m ²)	N° piani	Piani interrati	Periodizzazione
7288	70	594	3.89			successivo al 1936/39
7290	70	594	153.79	2	1	successivo al 1936/39

Informazioni generali e**note: civico n. 14****Tipologia: casa a schiera
(moderna)****Condizioni generali: buone****Usi**

- **Usò prevalente:** residenziale
- **Usi standard:** residenziale abitativa
- **Numero alloggi:** 2

Valutazioni

- **Alterazioni:** assenti
- **Elementi da tutelare:**
- **Note ed indicazioni per la normativa:**

Caratteristiche edilizie ed architettoniche

- **Superfici murarie (in prevalenza):** intonaco
- **Prospetti (in prevalenza):** impaginato regolare
- **Tipo di coperture (in prevalenza):** a capanna
- **Materiali manto di copertura (in prevalenza):** coppi tegole coppi e tegole
- **Materiali gronda (in prevalenza):** tradizionali
- **Elementi architettonici decorativi:** assenti
- **Superfetazioni ed incongruenze:** assenti

Classificazione: 7

Rilievi fotografici



FOTO n° 12659 (edificio 1381) del 23/06/2018



FOTO n° 12660 (edificio 1381) del 23/06/2018



FOTO n° 12661 (edificio 1381) del 23/06/2018




FOTO n° 12662 (edificio 1381) del 23/06/2018

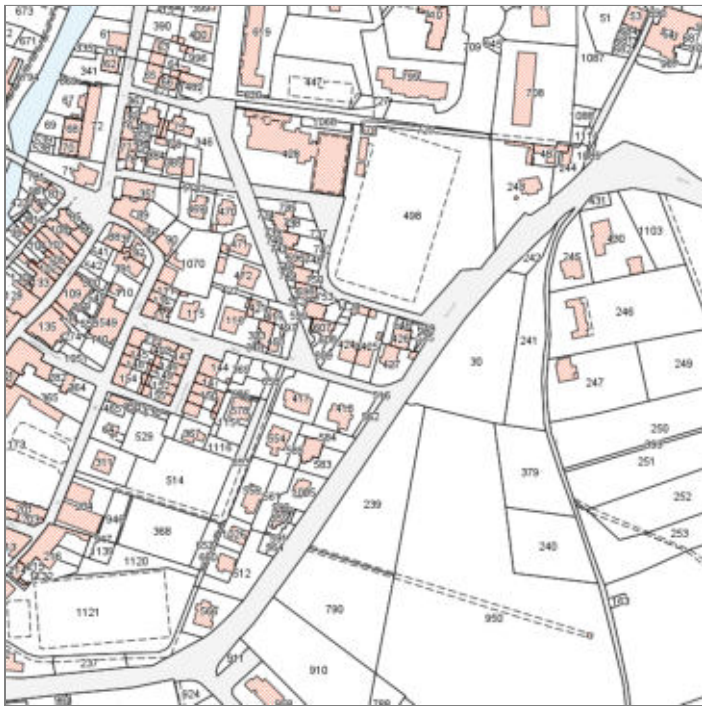


Report Scheda Edifici *sintetica* N°946

Edifici associati alla Scheda: ID 1313 ID 1877

Informazioni sulla Scheda

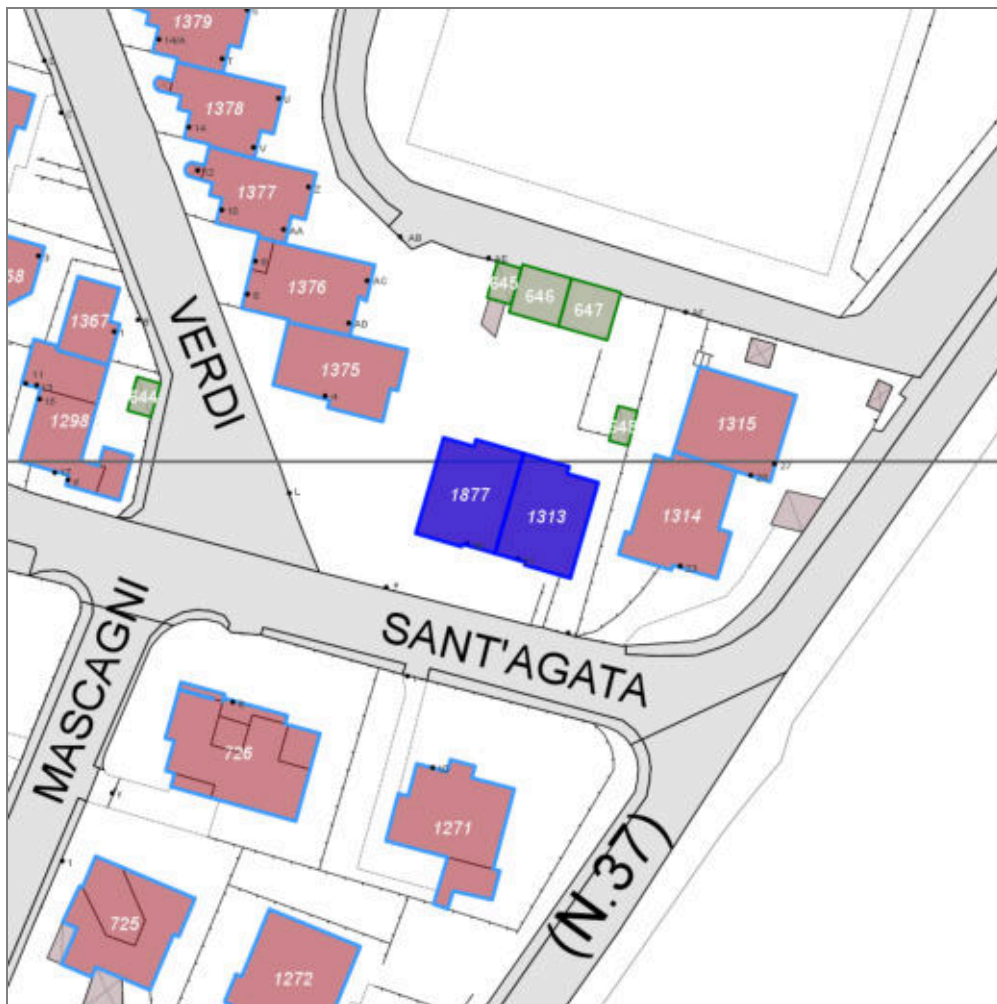
- **Data rilevazione** 23/06/2018
- **Ambito** urbano
- **Giacitura** pianura
- **Località** GALLIANO (Barberino Di Mugello)
- **Denominazione** GALLIANO
- **Tipologia insediativa** lineare lungo strada
- **Note**
Accessi alla pertinenza: carrabile e pedonale
Pertinenza recintata
Giardino e aree pavimentate



Catasto (1:5000)



Foto aerea 2019 (1:5000)



Scala: 1:1000

Informazioni sull'Edificio 1313

Unità volumetriche dell'Edificio 1313

N°	Foglio	Particella	Superficie coperta CTR (m²)	N° piani	Piani interrati	Periodizzazione
8564	70	425	143.8	1	1	successivo al 1936/39

Informazioni generali e

note: civico n. 19

Tipologia: casa a schiera (moderna)

Condizioni generali: buone

Usi

- **Usò prevalente:** residenziale
- **Usi standard:** residenziale abitativa
- **Numero alloggi:** 1

Valutazioni

- **Alterazioni:** assenti
- **Elementi da tutelare:**
- **Note ed indicazioni per la normativa:**

Caratteristiche edilizie ed architettoniche

- **Superfici murarie (in prevalenza):** intonaco
- **Prospetti (in prevalenza):** impaginato regolare
- **Tipo di coperture (in prevalenza):** a falde
- **Materiali manto di copertura (in prevalenza):** coppi tegole coppi e tegole
- **Materiali gronda (in prevalenza):** tradizionali
- **Elementi architettonici decorativi:** assenti
- **Superfetazioni ed incongruenze:** assenti

Classificazione: 7

Informazioni sull'Edificio 1877

Unità volumetriche dell'Edificio 1877

N°	Foglio	Particella	Superficie coperta CTR (m²)	N° piani	Piani interrati	Periodizzazione
8565	70	424	147.19	1	1	successivo al 1936/39

Informazioni generali e**note: civico n. 19****Tipologia: casa a schiera (moderna)****Condizioni generali: buone****Usi**

- **Usi prevalente:** residenziale
- **Usi standard:** residenziale abitativa
- **Numero alloggi:** 1

Valutazioni

- **Alterazioni:** assenti
- **Elementi da tutelare:**
- **Note ed indicazioni per la normativa:**

Caratteristiche edilizie ed architettoniche

- **Superfici murarie (in prevalenza):** intonaco
- **Prospetti (in prevalenza):** impaginato regolare
- **Tipo di coperture (in prevalenza):** a falde
- **Materiali manto di copertura (in prevalenza):** coppi tegole coppi e tegole
- **Materiali gronda (in prevalenza):** tradizionali
- **Elementi architettonici decorativi:** assenti
- **Superfetazioni ed incongruenze:** assenti

Classificazione: 7

Rilievi fotografici



FOTO n° 12723 (edificio 1877) del 23/06/2018



Report Scheda Edifici *sintetica* N°947

Edifici associati alla Scheda: ID 1323

Informazioni sulla Scheda

- **Data rilevazione** 23/06/2018
- **Ambito** urbano
- **Giacitura** pianura
- **Località** GALLIANO (Barberino Di Mugello)
- **Denominazione** GALLIANO
- **Tipologia insediativa** edificio isolato su lotto
- **Note**
Accessi alla pertinenza: carrabile e pedonale
Pertinenza recintata
Giardino e aree pavimentate



Catasto (1:5000)



Foto aerea 2019 (1:5000)



Scala: 1:1000

Informazioni sull'Edificio 1323

Unità volumetriche dell'Edificio 1323

N°	Foglio	Particella	Superficie coperta CTR (m²)	N° piani	Piani interrati	Periodizzazione
6225	70	245	155.35	1 (a monte) 2 (a valle)		successivo al 1936/39

Informazioni generali e

note: civico n. 18

Tipologia: casa villino monofamiliare

Condizioni generali: buone

Usi

- **Usi prevalente:** residenziale
- **Usi standard:** residenziale abitativa
- **Numero alloggi:** 2

Valutazioni

- **Alterazioni:** assenti
- **Elementi da tutelare:**
- **Note ed indicazioni per la normativa:**

Caratteristiche edilizie ed architettoniche

- **Superfici murarie (in prevalenza):** intonaco
- **Prospetti (in prevalenza):** impaginato regolare
- **Tipo di coperture (in prevalenza):** a padiglione
- **Materiali manto di copertura (in prevalenza):** coppi tegole coppi e tegole
- **Materiali gronda (in prevalenza):** tradizionali
- **Elementi architettonici decorativi:** cornici marcapiano, zoccolature, angolari
- **Superfetazioni ed incongruenze:** assenti

Classificazione: 7

Rilievi fotografici



FOTO n° 12822 (edificio 1323) del 23/06/2018



FOTO n° 12823 (edificio 1323) del 23/06/2018




FOTO n° 12827 (edificio 1323) del 23/06/2018



Report Scheda Edifici *sintetica* N°948

Edifici associati alla Scheda: ID 1316

Informazioni sulla Scheda

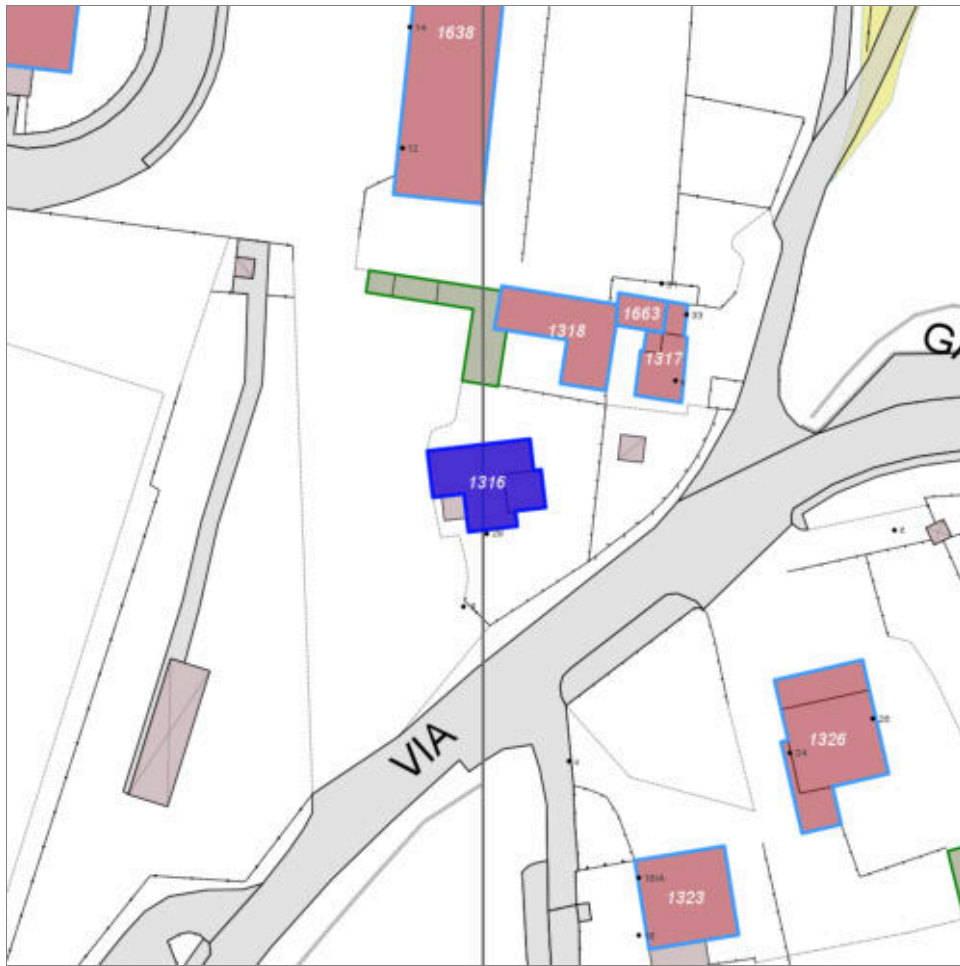
- **Data rilevazione** 23/06/2018
- **Ambito** urbano
- **Giacitura** pianura
- **Località** GALLIANO (Barberino Di Mugello)
- **Denominazione** GALLIANO
- **Tipologia insediativa** villa o villa/fattoria
- **Note**
Accessi alla pertinenza: carrabile e pedonale
Pertinenza recintata
Giardino e aree pavimentate



Catasto (1:5000)



Foto aerea 2019 (1:5000)



Scala: 1:1000

Informazioni sull'Edificio 1316

Unità volumetriche dell'Edificio 1316

N°	Foglio	Particella	Superficie coperta CTR (m ²)	N° piani	Piani interrati	Periodizzazione
5956	70	243	116.4	2		presente al 1936/39
13785	70	243	27.69	2		presente al 1936/39

Informazioni generali e note: civico n. 29

Tipologia: palazzo signorile
Condizioni generali: buone

Usi

- **Usi prevalente:** residenziale
- **Usi standard:** residenziale abitativa
- **Numero alloggi:** 1

Valutazioni

- **Alterazioni:** lievi
- **Elementi da tutelare:** fronte principale
 allineamento delle aperture
 riquadrature e o cornici in pietra
 scansione e dimensione delle aperture
 simmetria del fronte principale
 simmetria delle aperture sul fronte strada
 torretta colombaia
 facciata e
- **Note ed indicazioni per la normativa:**

Caratteristiche edilizie ed architettoniche

- **Superfici murarie (in prevalenza):** pietra faccia a vista
- **Prospetti (in prevalenza):** impaginato regolare
- **Tipo di coperture (in prevalenza):** a padiglione
- **Materiali manto di copertura (in prevalenza):** coppi tegole coppi e tegole
- **Materiali gronda (in prevalenza):** tradizionali
- **Elementi architettonici decorativi:** cornici alle finestre; cornici marcapiano, zoccolature, angolari
- **Superfettazioni ed incongruenze:** impianti tecnologici (canne fumarie, condizionatori, parabole e, o antenne, pannelli fotovoltaici o solari...); altri materiali, tecnologie non coerenti

Classificazione: 2

Prescrizioni: L'epoca costruttiva, la tipologia edilizia, l'impaginato regolare e simmetrico delle facciate con le aperture incorniciate, la torre colombaia, rappresentano elementi di valore per l'edificio.

Rilievi fotografici



FOTO n° 12769 (edificio 1316) del 23/06/2018



FOTO n° 12770 (edificio 1316) del 23/06/2018



FOTO n° 12771 (edificio 1316) del 23/06/2018



Report Scheda Edifici *sintetica* N°949

Edifici associati alla Scheda: ID 1324

Informazioni sulla Scheda

- **Data rilevazione** 23/06/2018
- **Ambito** urbano
- **Giacitura** pianura
- **Località** GALLIANO (Barberino Di Mugello)
- **Denominazione** GALLIANO
- **Tipologia insediativa** edificio isolato su lotto
- **Note**
Accessi alla pertinenza: carrabile e pedonale
Pertinenza recintata
Giardino e aree pavimentate



Catasto (1:5000)



Foto aerea 2019 (1:5000)



Scala: 1:1000

Informazioni sull'Edificio 1324

Unità volumetriche dell'Edificio 1324

N°	Foglio	Particella	Superficie coperta CTR (m²)	N° piani	Piani interrati	Periodizzazione
6222	70	246	219.53	2	1	successivo al 1936/39

Informazioni generali e

note: civico n. 20

Tipologia: casa villino monofamiliare

Condizioni generali: buone

Usi

- **Usi prevalente:** residenziale
- **Usi standard:** residenziale abitativa

Valutazioni

- **Alterazioni:** assenti
- **Elementi da tutelare:**
- **Note ed indicazioni per la normativa:**

Caratteristiche edilizie ed architettoniche

- **Superfici murarie (in prevalenza):** intonaco
- **Prospetti (in prevalenza):** impaginato regolare
- **Tipo di coperture (in prevalenza):** a padiglione
- **Materiali manto di copertura (in prevalenza):** coppi tegole coppi e tegole
- **Materiali gronda (in prevalenza):** tradizionali
- **Elementi architettonici decorativi:** cornici marcapiano, zoccolature, angolari
- **Superfetazioni ed incongruenze:** assenti

Classificazione: 7

Rilievi fotografici



FOTO n° 12917 (edificio 1324) del 23/06/2018



FOTO n° 12918 (edificio 1324) del 23/06/2018



FOTO n° 12919 (edificio 1324) del 23/06/2018



Report Scheda Edifici *sintetica* N°950

Edifici associati alla Scheda: ID 1325

Informazioni sulla Scheda

- **Data rilevazione** 23/06/2018
- **Ambito** urbano
- **Giacitura** pianura
- **Località** GALLIANO (Barberino Di Mugello)
- **Denominazione** GALLIANO
- **Tipologia insediativa** edificio isolato su lotto
- **Note**
Accessi alla pertinenza: carrabile e pedonale
Pertinenza recintata
Giardino e aree pavimentate



Catasto (1:5000)



Foto aerea 2019 (1:5000)



Scala: 1:1000

Informazioni sull'Edificio 1325

Unità volumetriche dell'Edificio 1325

N°	Foglio	Particella	Superficie coperta CTR (m ²)	N° piani	Piani interrati	Periodizzazione
8585	70	247	26.67	2		presente al 1936/39
14002	70	247	15.8	2		presente al 1936/39
14003	70	247	129.89	2		presente al 1936/39
14004	70	247	11.47	2		presente al 1936/39

Informazioni generali e**note: civico n. 22****Tipologia: casa villino****monofamiliare****Condizioni generali: medie****Usi**

- **Usi prevalente:** residenziale
- **Usi standard:** residenziale abitativa
- **Numero alloggi:** 2

Valutazioni

- **Alterazioni:** lievi
- **Elementi da tutelare:**
- **Note ed indicazioni per la normativa:**

Caratteristiche edilizie ed architettoniche

- **Superfici murarie (in prevalenza):** pietra faccia a vista
- **Prospetti (in prevalenza):** impaginato regolare
- **Tipo di coperture (in prevalenza):** a padiglione
- **Materiali manto di copertura (in prevalenza):** coppi tegole coppi e tegole
- **Materiali gronda (in prevalenza):** non tradizionali
- **Elementi architettonici decorativi:** assenti
- **Superfettazioni ed incongruenze:** impianti tecnologici (canne fumarie, condizionatori, parabole e, o antenne, pannelli fotovoltaici o solari...); altri materiali, tecnologie non coerenti; nuovi oscuramenti non coerenti; corpi aperti in adiacenza

Classificazione: 2**Prescrizioni: La tipologia edilizia, l'impaginato regolare delle facciate, rappresentano elementi di valore per l'edificio.**

Rilievi fotografici



FOTO n° 12824 (edificio 1325) del 23/06/2018



FOTO n° 12825 (edificio 1325) del 23/06/2018



FOTO n° 12826 (edificio 1325) del 23/06/2018

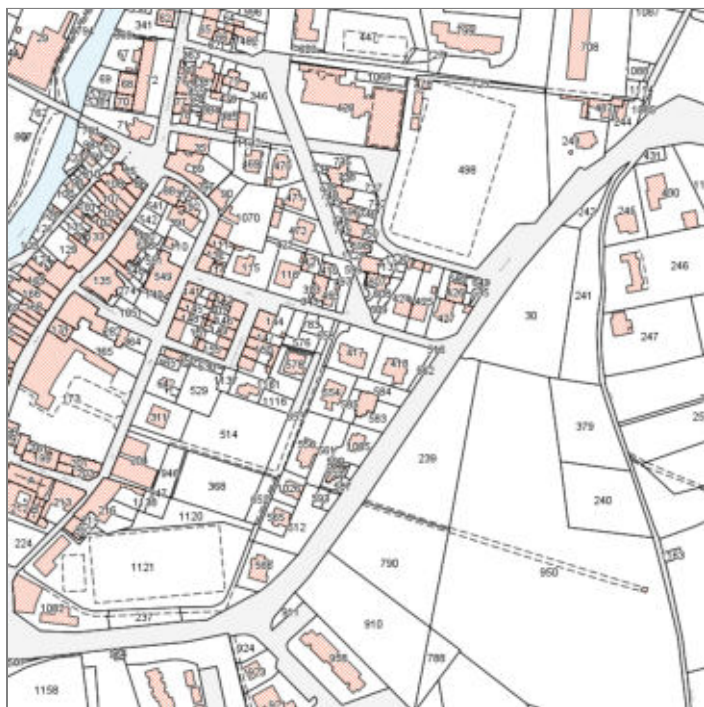


Report Scheda Edifici *sintetica* N°951

Edifici associati alla Scheda: ID 726

Informazioni sulla Scheda

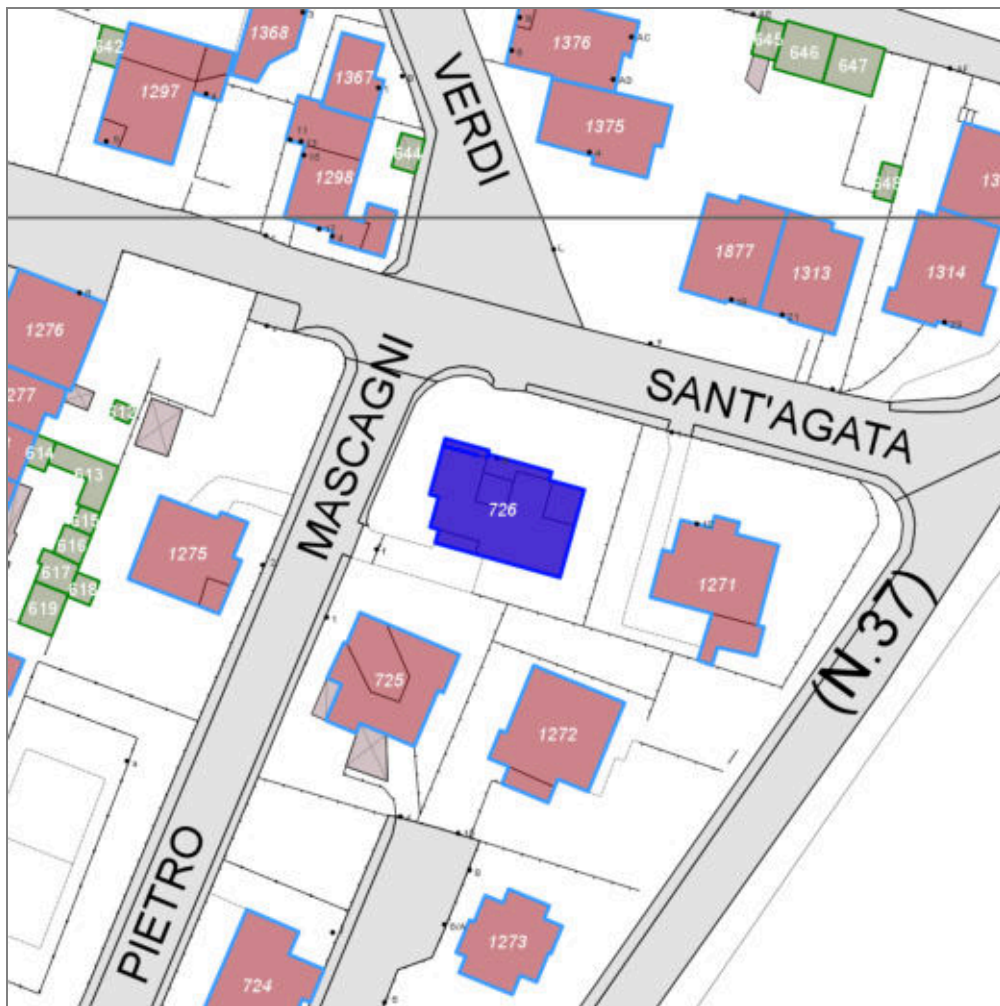
- **Data rilevazione** 23/06/2018
- **Ambito** urbano
- **Giacitura** pianura
- **Località** GALLIANO (Barberino Di Mugello)
- **Denominazione** GALLIANO
- **Tipologia insediativa** lottizzazione
- **Note**
Accessi alla pertinenza: carrabile e pedonale
Pertinenza parzialmente recintata
Aree pavimentate-asfalto
Parcheggi antistante l'edificio



Catasto (1:5000)



Foto aerea 2019 (1:5000)



Scala: 1:1000

Informazioni sull'Edificio 726

Unità volumetriche dell'Edificio 726

N°	Foglio	Particella	Superficie coperta CTR (m²)	N° piani	Piani interrati	Periodizzazione
6949	70	417	9.98			successivo al 1936/39
6993	70	417	15.96	1		successivo al 1936/39
6998	70	417	16.33	2		successivo al 1936/39
7025	70	417	21.51	2		successivo al 1936/39
7353	70	417	6.02			successivo al 1936/39
7354	70	417	177.12	2		successivo al 1936/39

Informazioni generali e

note: civico n. 8

Tipologia: palazzina villino plurifamiliare

Condizioni generali: buone

Usi

- **Usi prevalente:** residenziale
- **Usi standard:** residenziale abitativa
- **Numero alloggi:** 2

Valutazioni

- **Alterazioni:** assenti
- **Elementi da tutelare:**
- **Note ed indicazioni per la normativa:**

Caratteristiche edilizie ed architettoniche

- **Superfici murarie (in prevalenza):** intonaco
- **Prospetti (in prevalenza):** impaginato irregolare
- **Tipo di coperture (in prevalenza):** a falde
- **Materiali manto di copertura (in prevalenza):** coppi tegole coppi e tegole
- **Materiali gronda (in prevalenza):** tradizionali
- **Elementi architettonici decorativi:** assenti
- **Superfettazioni ed incongruenze:** assenti

Rilievi fotografici



FOTO n° 12672 (edificio 726) del 23/06/2018



FOTO n° 12673 (edificio 726) del 23/06/2018



Report Scheda Edifici *sintetica* N°952

Edifici associati alla Scheda: ID 1271

Informazioni sulla Scheda

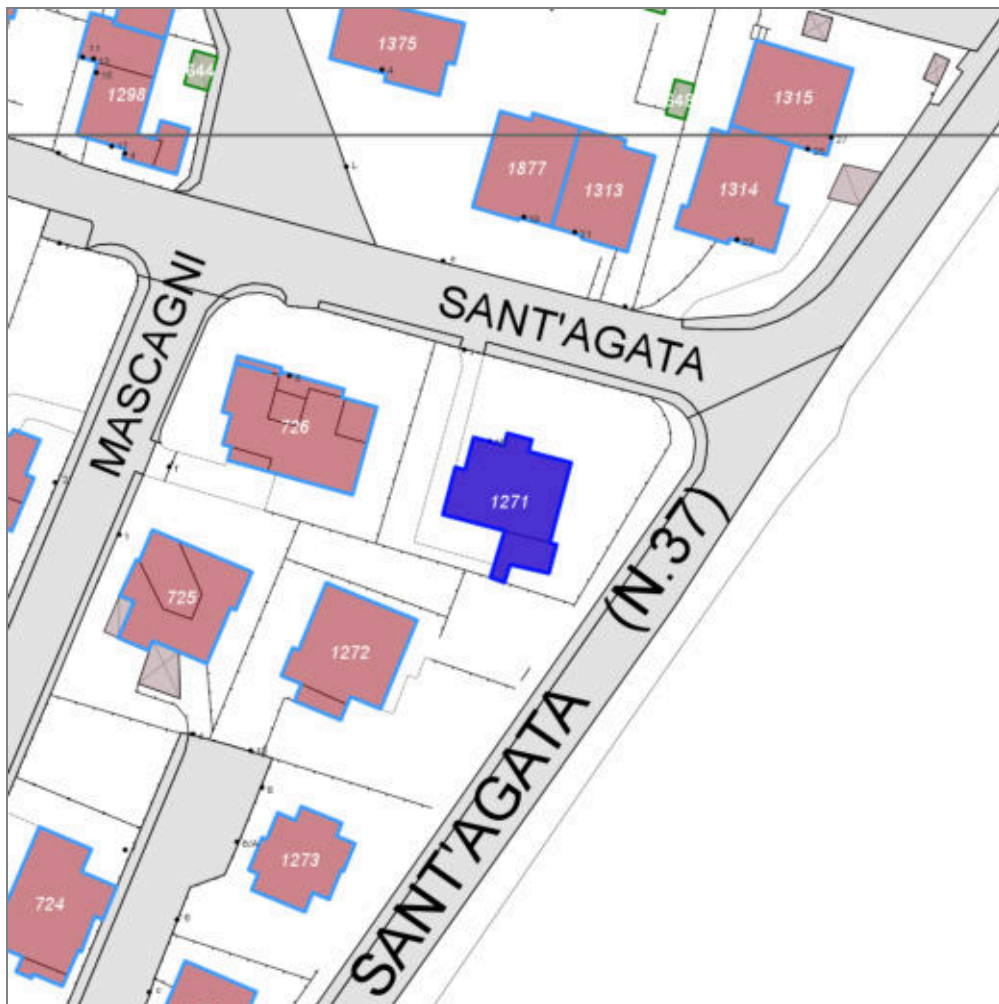
- **Data rilevazione** 23/06/2018
- **Ambito** urbano
- **Giacitura** pianura
- **Località** GALLIANO (Barberino Di Mugello)
- **Denominazione** GALLIANO
- **Tipologia insediativa** lottizzazione
- **Note**
Accessi alla pertinenza: carrabile e pedonale
Pertinenza parzialmente recintata
Aree pavimentate-asfalto
Parcheggi antistante l'edificio



Catasto (1:5000)



Foto aerea 2019 (1:5000)



Scala: 1:1000

Informazioni sull'Edificio 1271

Unità volumetriche dell'Edificio 1271

N°	Foglio	Particella	Superficie coperta CTR (m²)	N° piani	Piani interrati	Periodizzazione
6841	70	418	160.95	2		successivo al 1936/39
7067	70	418	34.28	1		successivo al 1936/39

Informazioni generali e

note: civico n. 10

Tipologia: palazzina villino plurifamiliare

Condizioni generali: buone

Usi

- **Usi prevalente:** residenziale
- **Usi standard:** residenziale abitativa
- **Numero alloggi:** 2

Valutazioni

- **Alterazioni:** assenti
- **Elementi da tutelare:**
- **Note ed indicazioni per la normativa:**

Caratteristiche edilizie ed architettoniche

- **Superfici murarie (in prevalenza):** intonaco
- **Prospetti (in prevalenza):** impaginato regolare
- **Tipo di coperture (in prevalenza):** a padiglione
- **Materiali manto di copertura (in prevalenza):** coppi tegole coppi e tegole
- **Materiali gronda (in prevalenza):** tradizionali
- **Elementi architettonici decorativi:** cornici marcapiano, zoccolature, angolari
- **Superfetazioni ed incongruenze:** assenti

Classificazione: 7

Rilievi fotografici

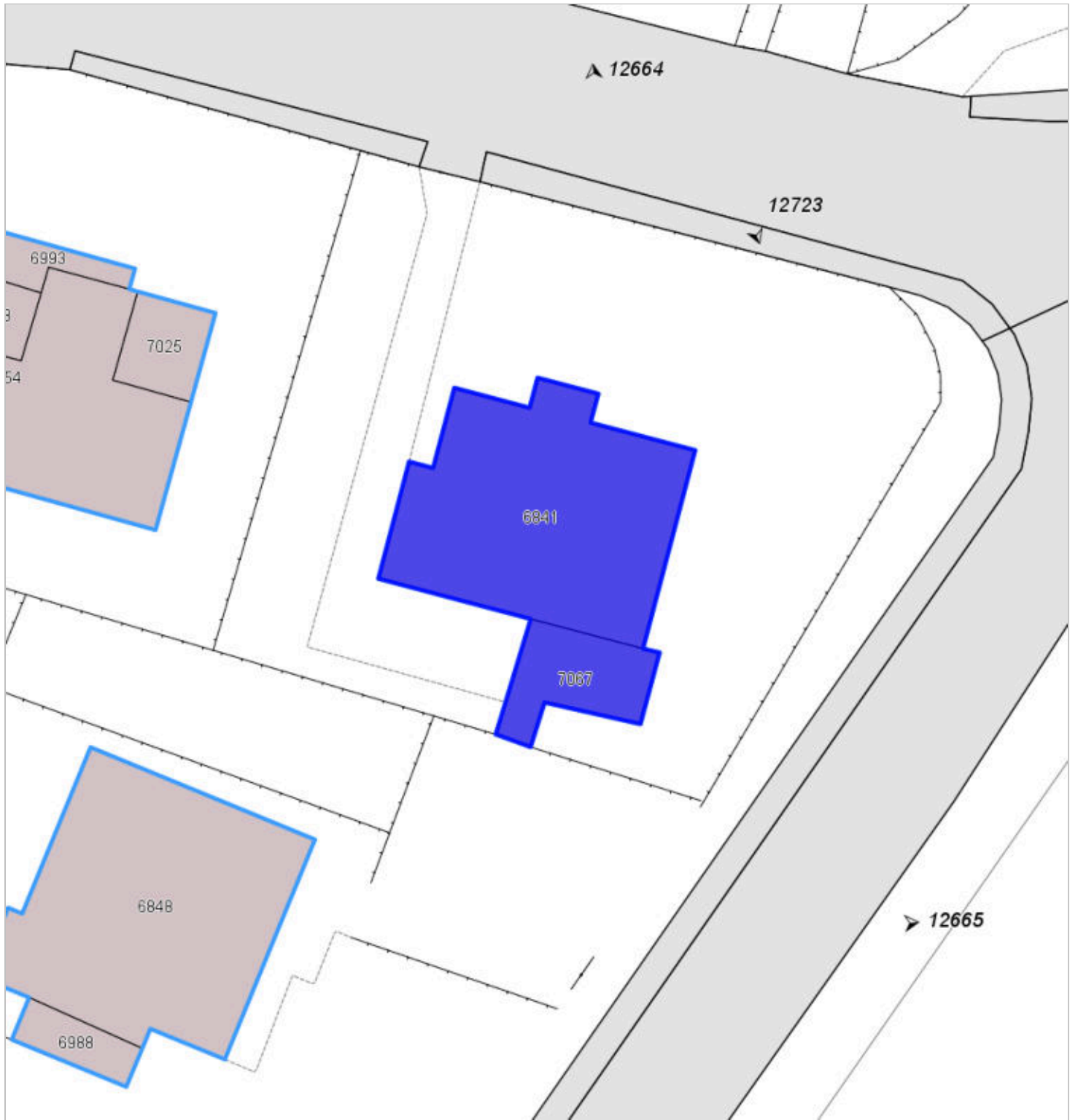


FOTO n° 12663 (edificio 1271) del 23/06/2018



FOTO n° 12664 (edificio 1271) del 23/06/2018



Report Scheda Edifici *sintetica* N°953

Edifici associati alla Scheda: ID 725

Informazioni sulla Scheda

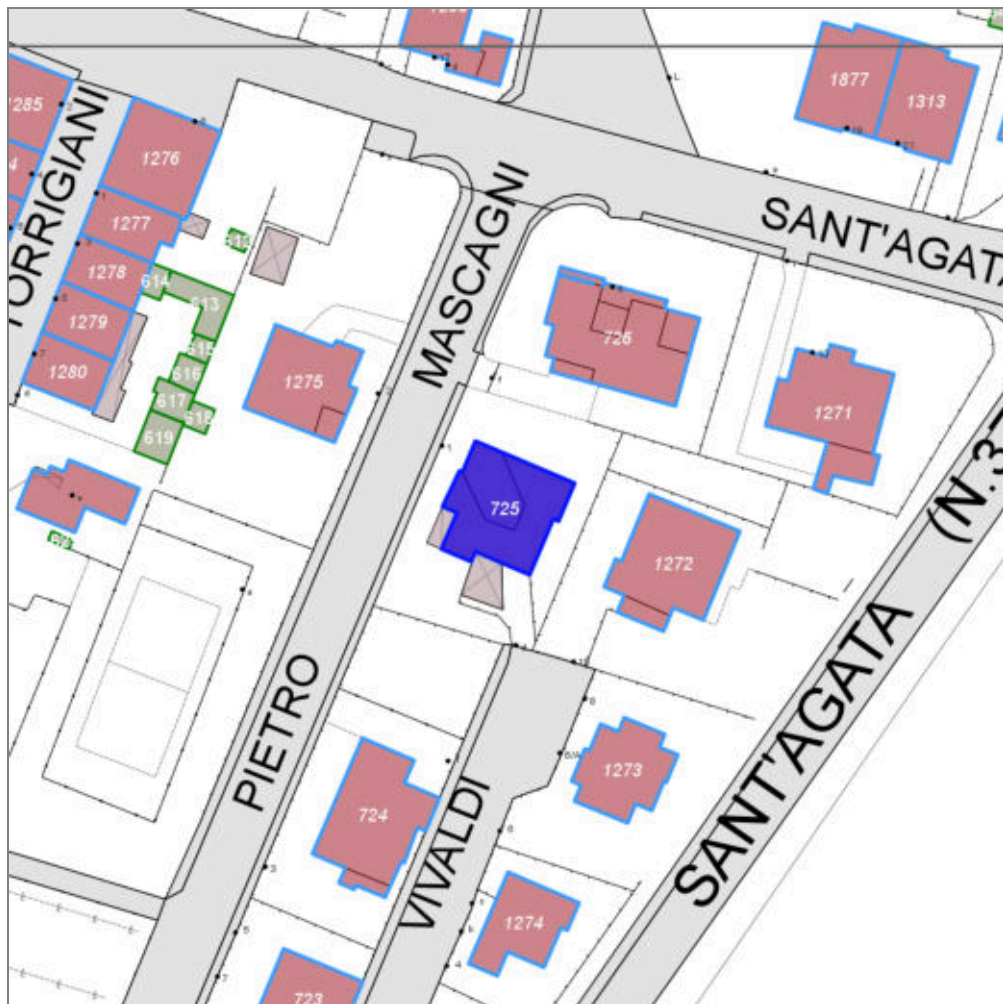
- **Data rilevazione** 23/06/2018
- **Ambito** urbano
- **Giacitura** pianura
- **Località** GALLIANO (Barberino Di Mugello)
- **Denominazione** GALLIANO
- **Tipologia insediativa** lottizzazione
- **Note**
Accessi alla pertinenza: carrabile e pedonale
Pertinenza recintata
Giardino e aree pavimentate



Catasto (1:5000)



Foto aerea 2019 (1:5000)



Scala: 1:1000

Informazioni sull'Edificio 725

Unità volumetriche dell'Edificio 725

N°	Foglio	Particella	Superficie coperta CTR (m²)	N° piani	Piani interrati	Periodizzazione
6767	70	554	57.85	3		successivo al 1936/39
6823	70	554	133.29	3		successivo al 1936/39

Informazioni generali e

note: **civico n. 1**

Tipologia: palazzina villino plurifamiliare

Condizioni generali: buone

Usi

- **Usi prevalente:** residenziale
- **Usi standard:** residenziale abitativa
- **Numero alloggi:** 2

Valutazioni

- **Alterazioni:** assenti
- **Elementi da tutelare:**
- **Note ed indicazioni per la normativa:**

Caratteristiche edilizie ed architettoniche

- **Superfici murarie (in prevalenza):** intonaco
- **Prospetti (in prevalenza):** impaginato regolare
- **Tipo di coperture (in prevalenza):** a padiglione
- **Materiali manto di copertura (in prevalenza):** coppi tegole coppi e tegole
- **Materiali gronda (in prevalenza):** tradizionali
- **Elementi architettonici decorativi:** assenti
- **Superfetazioni ed incongruenze:** assenti

Classificazione: 7

Rilievi fotografici



FOTO n° 12727 (edificio 725) del 23/06/2018



Report Scheda Edifici *sintetica* N°954

Edifici associati alla Scheda: ID 1272

Informazioni sulla Scheda

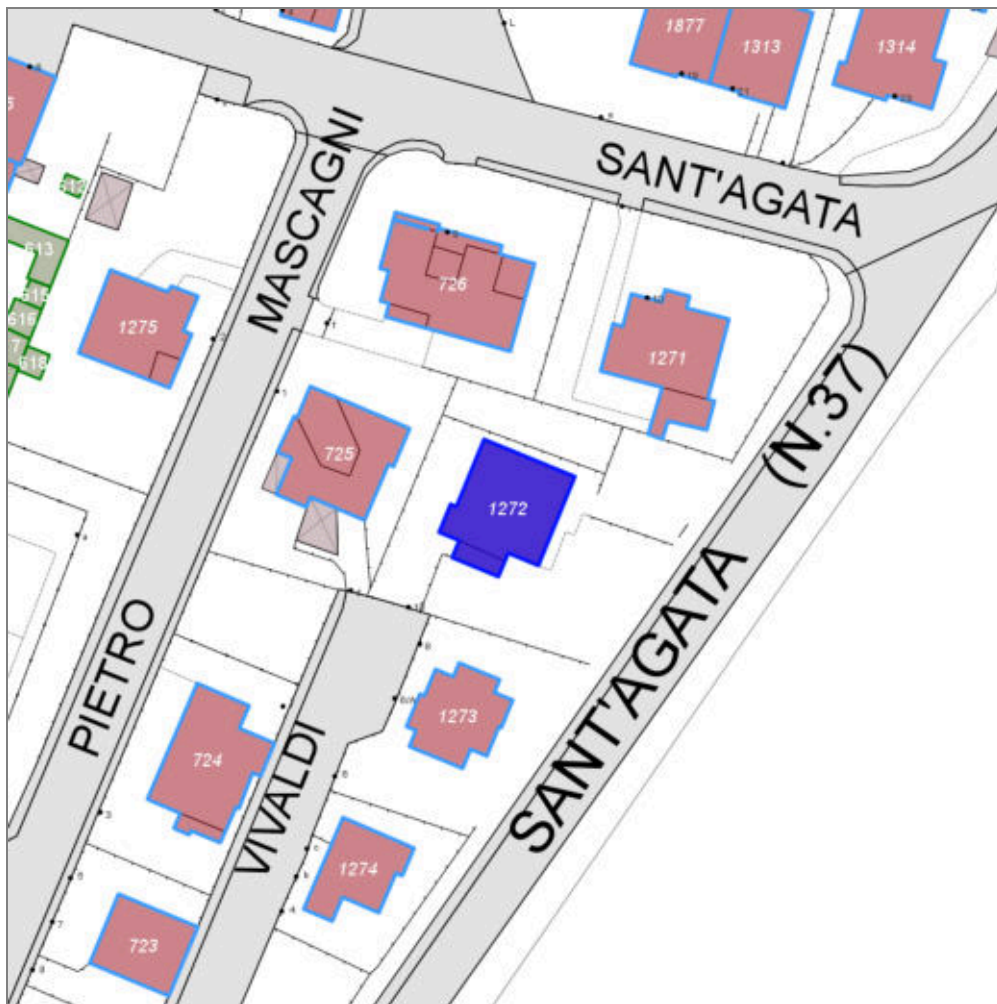
- **Data rilevazione** 23/06/2018
- **Ambito** urbano
- **Giacitura** pianura
- **Località** GALLIANO (Barberino Di Mugello)
- **Denominazione** GALLIANO
- **Tipologia insediativa** lottizzazione
- **Note**
Accessi alla pertinenza: carrabile e pedonale
Pertinenza recintata
Giardino e aree pavimentate



Catasto (1:5000)



Foto aerea 2019 (1:5000)



Scala: 1:1000

Informazioni sull'Edificio 1272

Unità volumetriche dell'Edificio 1272

N°	Foglio	Particella	Superficie coperta CTR (m²)	N° piani	Piani interrati	Periodizzazione
6848	70	555	178.13	2	1	successivo al 1936/39
6988	70	555	15.56			successivo al 1936/39

Informazioni generali e

note: civico n. 10

Tipologia: palazzina villino plurifamiliare

Condizioni generali: buone

Usi

- **Usi prevalente:** residenziale
- **Usi standard:** residenziale abitativa

Valutazioni

- **Alterazioni:** assenti
- **Elementi da tutelare:**
- **Note ed indicazioni per la normativa:**

Caratteristiche edilizie ed architettoniche

- **Superfici murarie (in prevalenza):** intonaco
- **Prospetti (in prevalenza):** impaginato regolare
- **Tipo di coperture (in prevalenza):** piana
- **Materiali manto di copertura (in prevalenza):** soletta cls rivestimento guaina
- **Materiali gronda (in prevalenza):** non tradizionali
- **Elementi architettonici decorativi:** assenti
- **Superfetazioni ed incongruenze:** assenti

Classificazione: 7

Rilievi fotografici

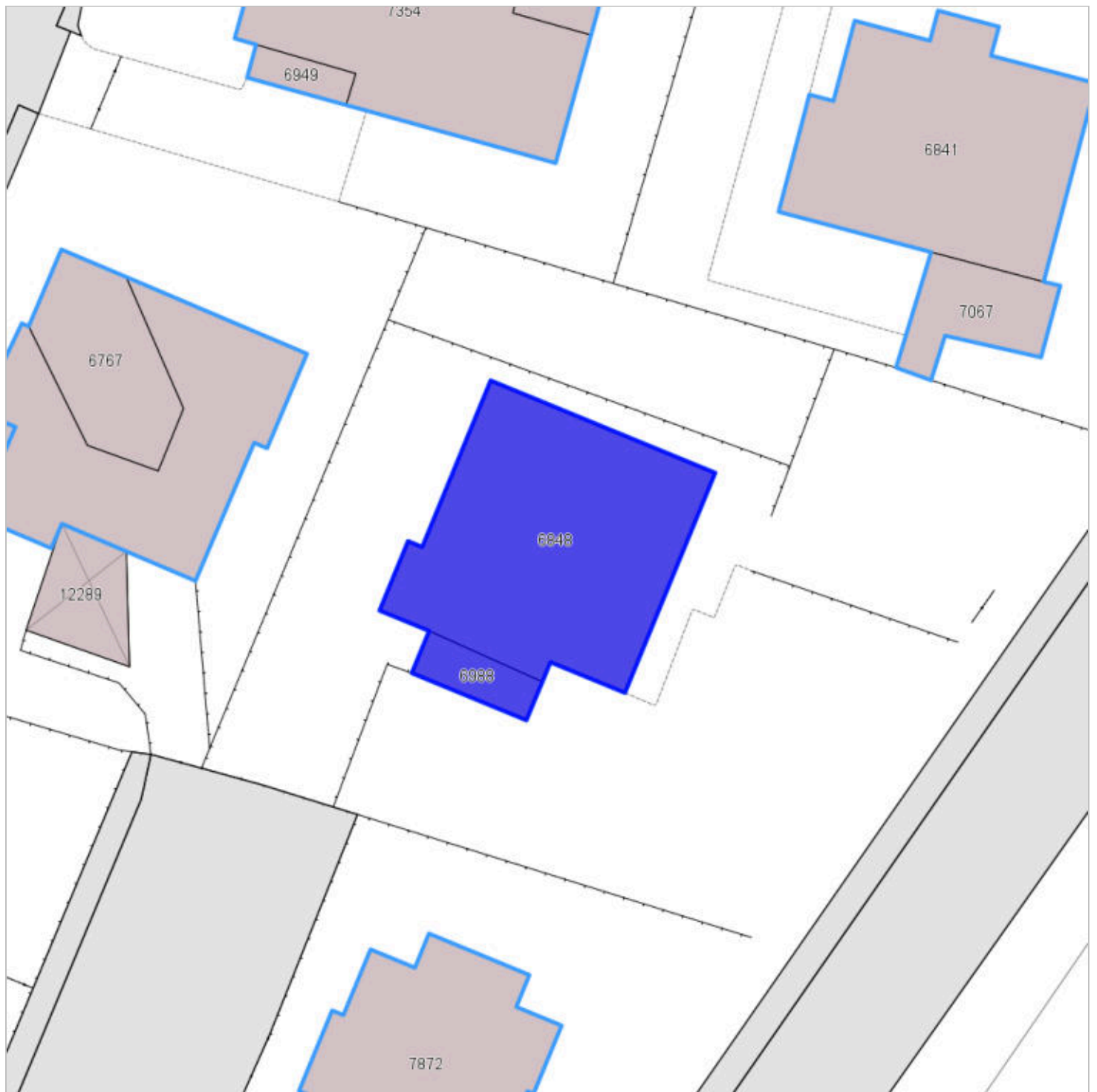


FOTO n° 12665 (edificio 1272) del 23/06/2018



Report Scheda Edifici *sintetica* N°955

Edifici associati alla Scheda: ID 724

Informazioni sulla Scheda

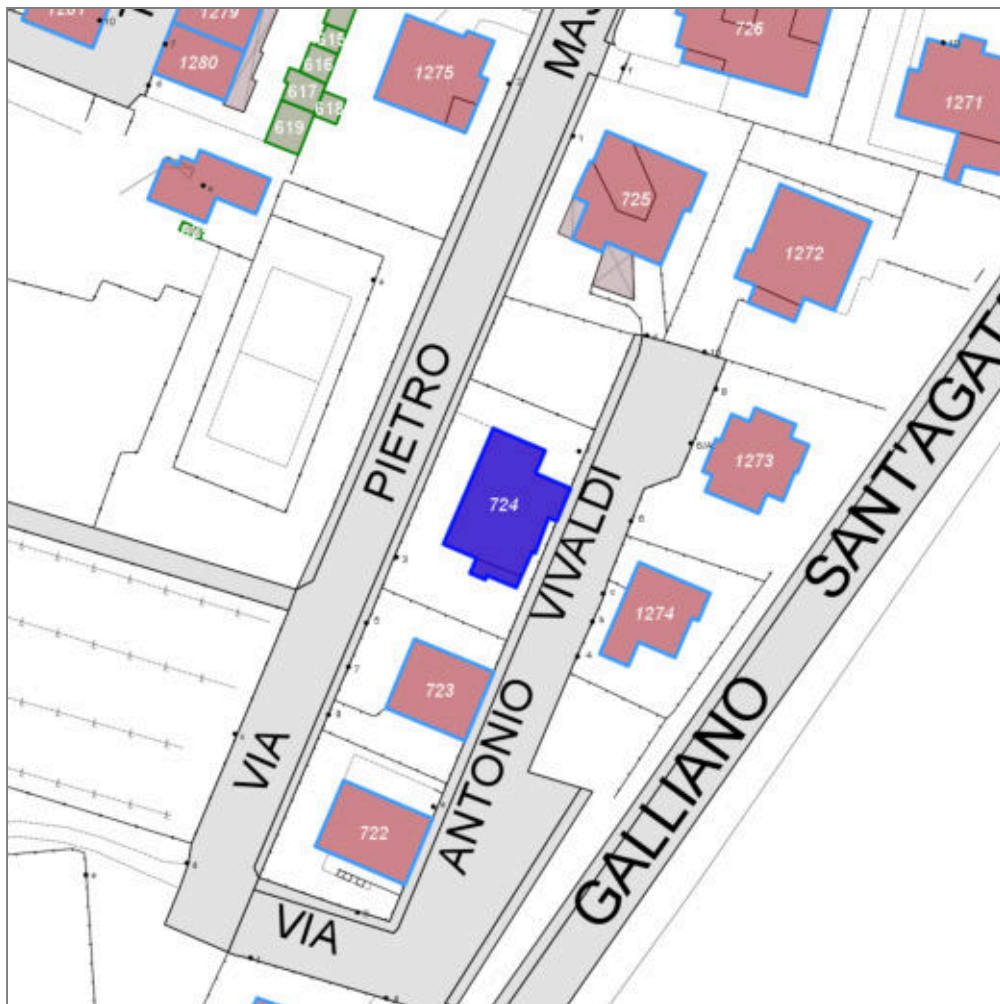
- **Data rilevazione** 23/06/2018
- **Ambito** urbano
- **Giacitura** pianura
- **Località** GALLIANO (Barberino Di Mugello)
- **Denominazione** GALLIANO
- **Tipologia insediativa** lottizzazione
- **Note**
Accessi alla pertinenza: carrabile e pedonale
Pertinenza recintata
Giardino e aree pavimentate



Catasto (1:5000)



Foto aerea 2019 (1:5000)



Scala: 1:1000

Informazioni sull'Edificio 724

Unità volumetriche dell'Edificio 724

N°	Foglio	Particella	Superficie coperta CTR (m²)	N° piani	Piani interrati	Periodizzazione
6849	70	556	183.07	3		successivo al 1936/39
6961	70	556	11.55	2		successivo al 1936/39

Informazioni generali e

note: **civico n. 3**

Tipologia: palazzina villino plurifamiliare

Condizioni generali: buone

Usi

- **Usi prevalente:** residenziale
- **Usi standard:** residenziale abitativa
- **Numero alloggi:** 2

Valutazioni

- **Alterazioni:** assenti
- **Elementi da tutelare:**
- **Note ed indicazioni per la normativa:**

Caratteristiche edilizie ed architettoniche

- **Superfici murarie (in prevalenza):** intonaco
- **Prospetti (in prevalenza):** impaginato regolare
- **Tipo di coperture (in prevalenza):** a padiglione
- **Materiali manto di copertura (in prevalenza):** coppi tegole coppi e tegole
- **Materiali gronda (in prevalenza):** tradizionali
- **Elementi architettonici decorativi:** assenti
- **Superfetazioni ed incongruenze:** assenti

Classificazione: 7

Rilievi fotografici

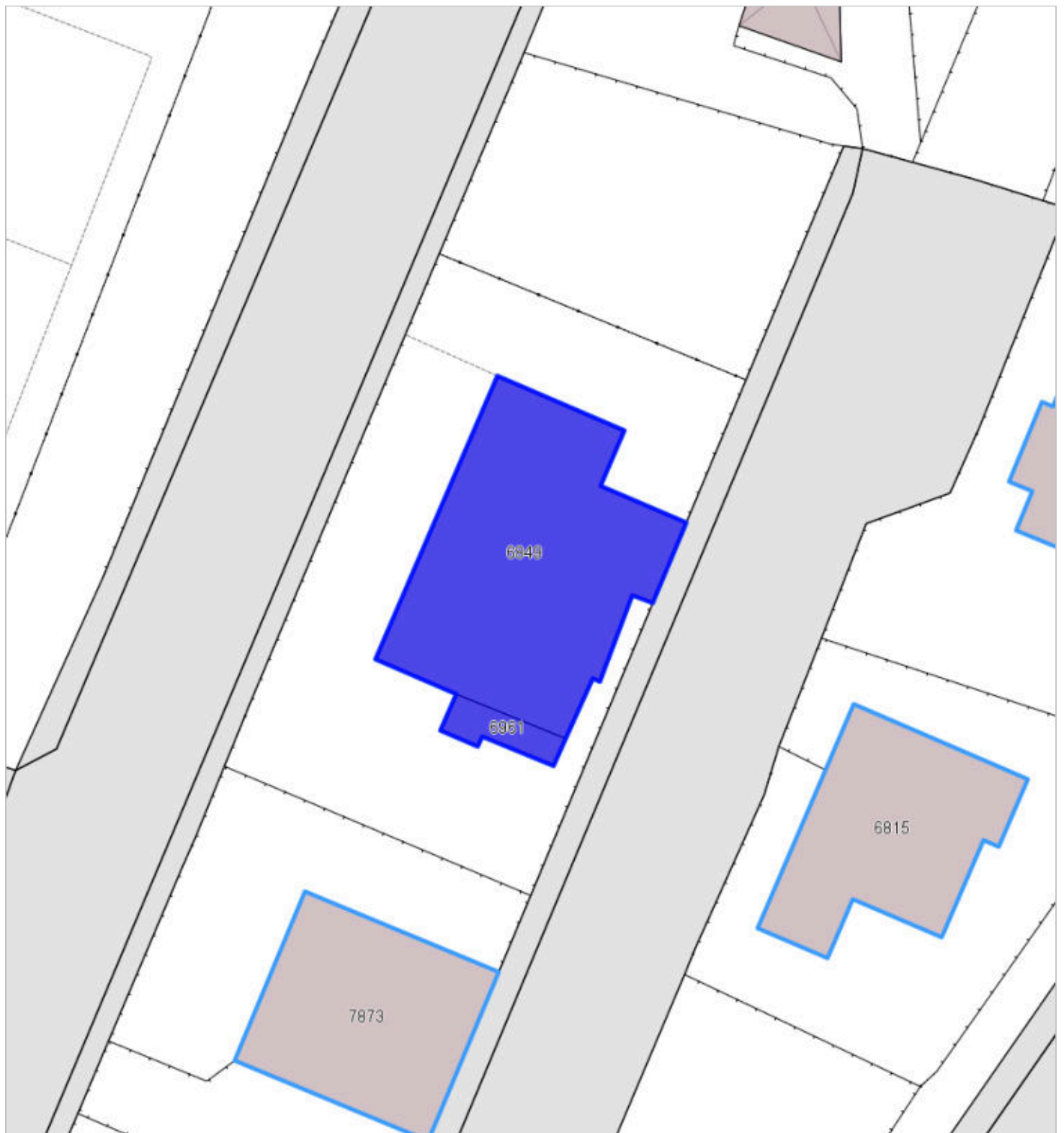


FOTO n° 12671 (edificio 724) del 23/06/2018



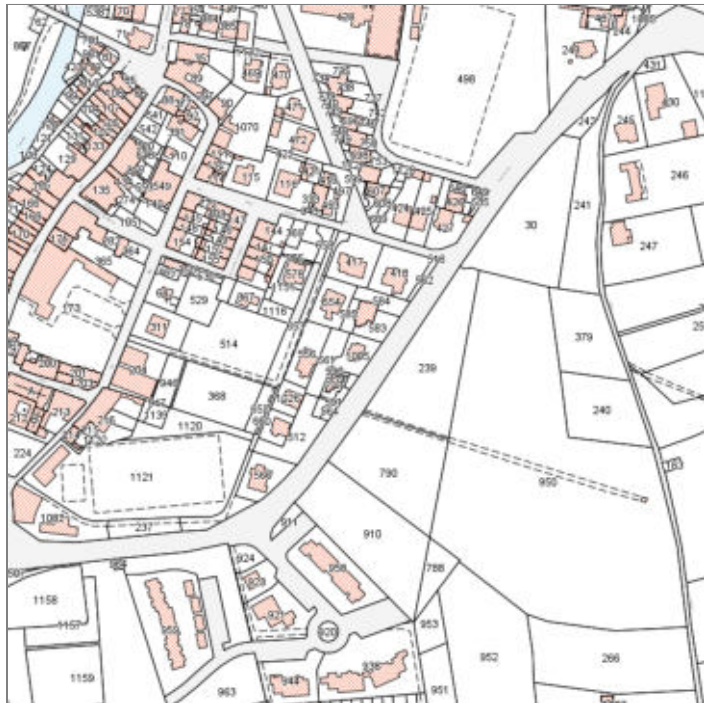
COMUNE DI BARBERINO DI MUGELLO
Città Metropolitana di Firenze
Rilievo del patrimonio edilizio esistente

Report Scheda Edifici *sintetica* N°956

Edifici associati alla Scheda: ID 1273

Informazioni sulla Scheda

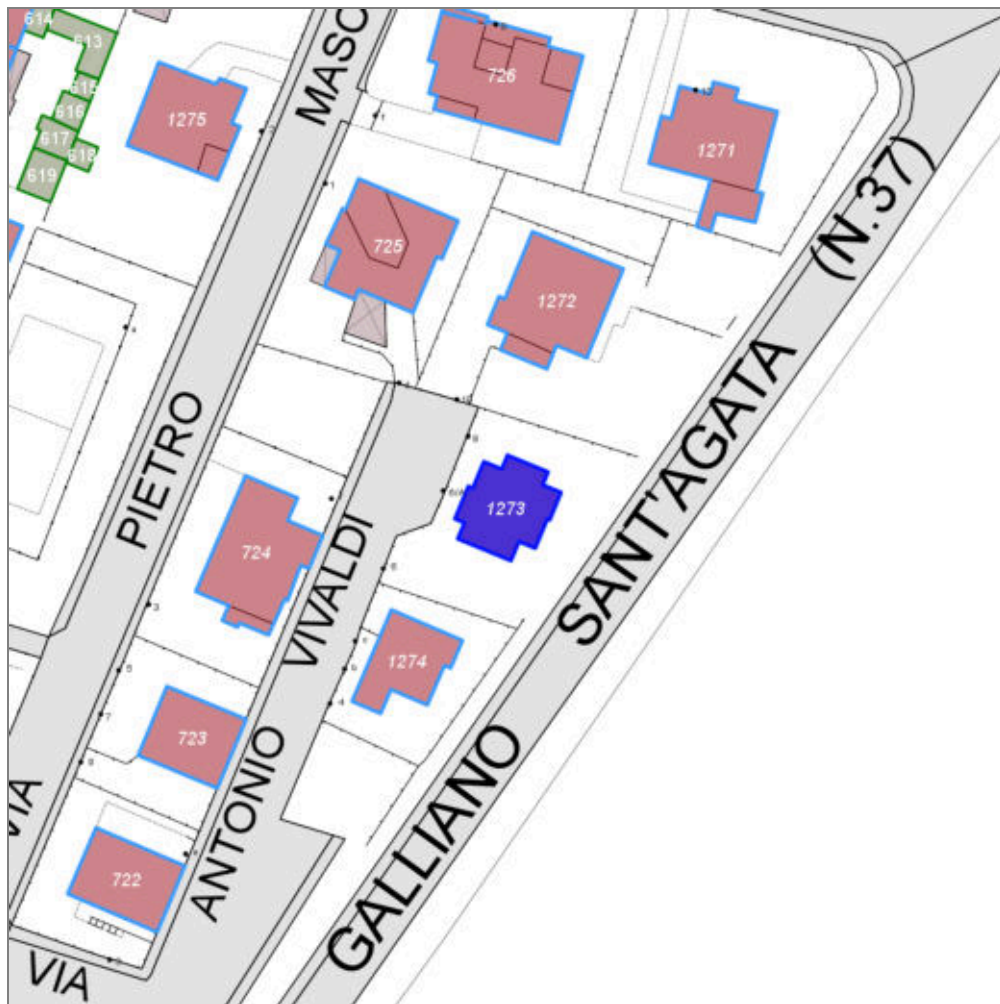
- **Data rilevazione** 23/06/2018
- **Ambito** urbano
- **Giacitura** pianura
- **Località** GALLIANO (Barberino Di Mugello)
- **Denominazione** GALLIANO
- **Tipologia insediativa** lottizzazione
- **Note**
Accessi alla pertinenza: carrabile e pedonale
Pertinenza recintata
Giardino e aree pavimentate



Catasto (1:5000)



Foto aerea 2019 (1:5000)



Scala: 1:1000

Informazioni sull'Edificio 1273

Unità volumetriche dell'Edificio 1273

N°	Foglio	Particella	Superficie coperta CTR (m²)	N° piani	Piani interrati	Periodizzazione
7872	70	1005	123.38	2	1	successivo al 1936/39

Informazioni generali e

note: civico n. 6, 8

Tipologia: palazzina villino plurifamiliare

Condizioni generali: buone

Usi

- **Usi prevalente:** residenziale
- **Usi standard:** residenziale abitativa

Valutazioni

- **Alterazioni:** assenti
- **Elementi da tutelare:**
- **Note ed indicazioni per la normativa:**

Caratteristiche edilizie ed architettoniche

- **Superfici murarie (in prevalenza):** intonaco
- **Prospetti (in prevalenza):** impaginato regolare
- **Tipo di coperture (in prevalenza):** a padiglione
- **Materiali manto di copertura (in prevalenza):** coppi tegole coppi e tegole
- **Materiali gronda (in prevalenza):** non tradizionali
- **Elementi architettonici decorativi:** assenti
- **Superfetazioni ed incongruenze:** assenti

Classificazione: 7

Rilievi fotografici



FOTO n° 12666 (edificio 1273) del 23/06/2018

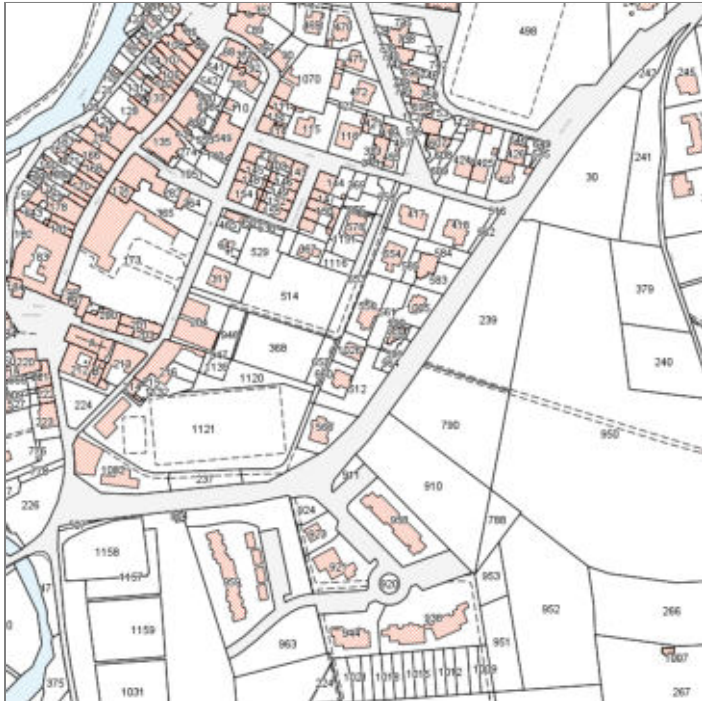


Report Scheda Edifici *sintetica* N°957

Edifici associati alla Scheda: ID 723

Informazioni sulla Scheda

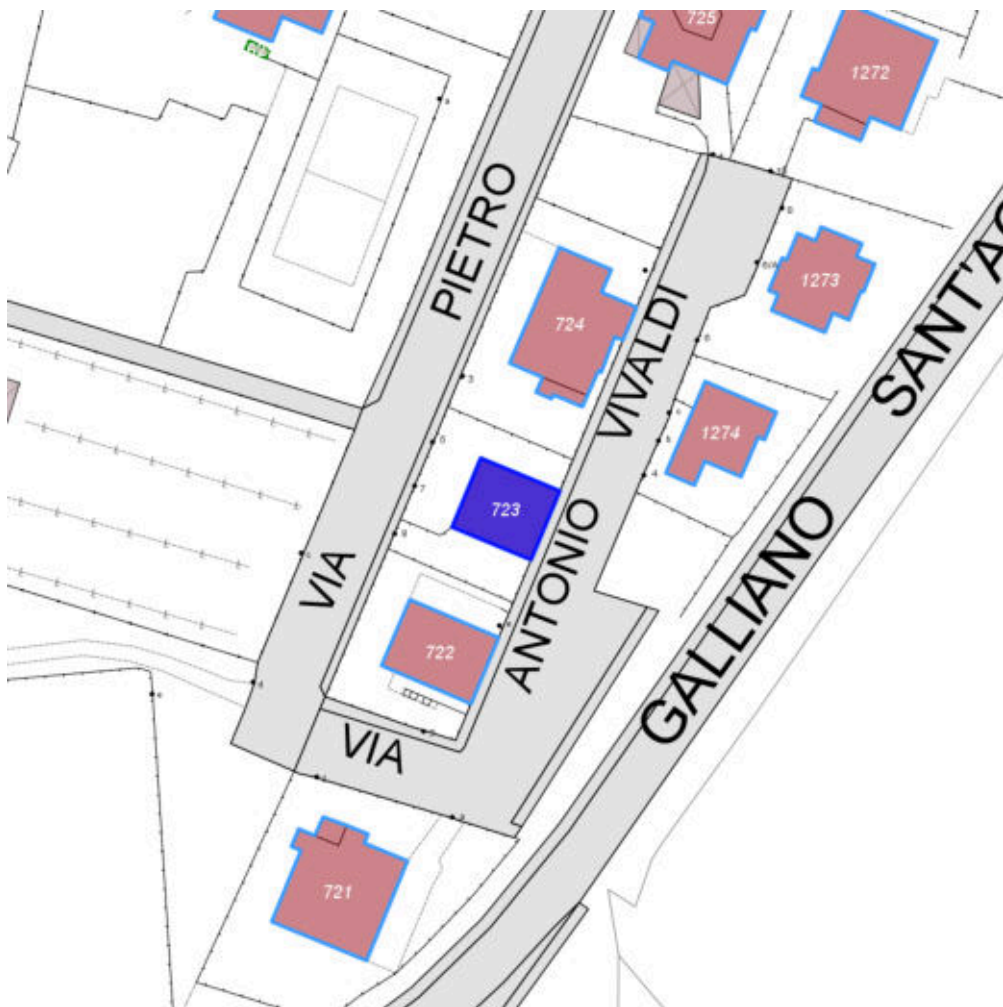
- **Data rilevazione** 23/06/2018
- **Ambito** urbano
- **Giacitura** pianura
- **Località** GALLIANO (Barberino Di Mugello)
- **Denominazione** GALLIANO
- **Tipologia insediativa** lottizzazione
- **Note**
Accessi alla pertinenza: carrabile e pedonale
Pertinenza recintata
Giardino e aree pavimentate



Catasto (1:5000)



Foto aerea 2019 (1:5000)



Scala: 1:1000

Informazioni sull'Edificio 723

Unità volumetriche dell'Edificio 723

N°	Foglio	Particella	Superficie coperta CTR (m ²)	N° piani	Piani interrati	Periodizzazione
7873	70	1026	112.76	2	1	successivo al 1936/39

Informazioni generali e

note: **civico n. 5, 7**

Tipologia: **palazzina villino plurifamiliare**

Condizioni generali: **buone**

Usi

- **Usi prevalente:** residenziale
- **Usi standard:** residenziale abitativa
- **Numero alloggi:** 2

Valutazioni

- **Alterazioni:** assenti
- **Elementi da tutelare:**
- **Note ed indicazioni per la normativa:**

Caratteristiche edilizie ed architettoniche

- **Superfici murarie (in prevalenza):** intonaco
- **Prospetti (in prevalenza):** impaginato regolare
- **Tipo di coperture (in prevalenza):** a padiglione
- **Materiali manto di copertura (in prevalenza):** coppi tegole coppi e tegole
- **Materiali gronda (in prevalenza):** non tradizionali
- **Elementi architettonici decorativi:** assenti
- **Superfetazioni ed incongruenze:** assenti

Classificazione: 7

Rilievi fotografici



FOTO n° 12670 (edificio 723) del 23/06/2018



Report Scheda Edifici *sintetica* N°958

Edifici associati alla Scheda: ID 1274

Informazioni sulla Scheda

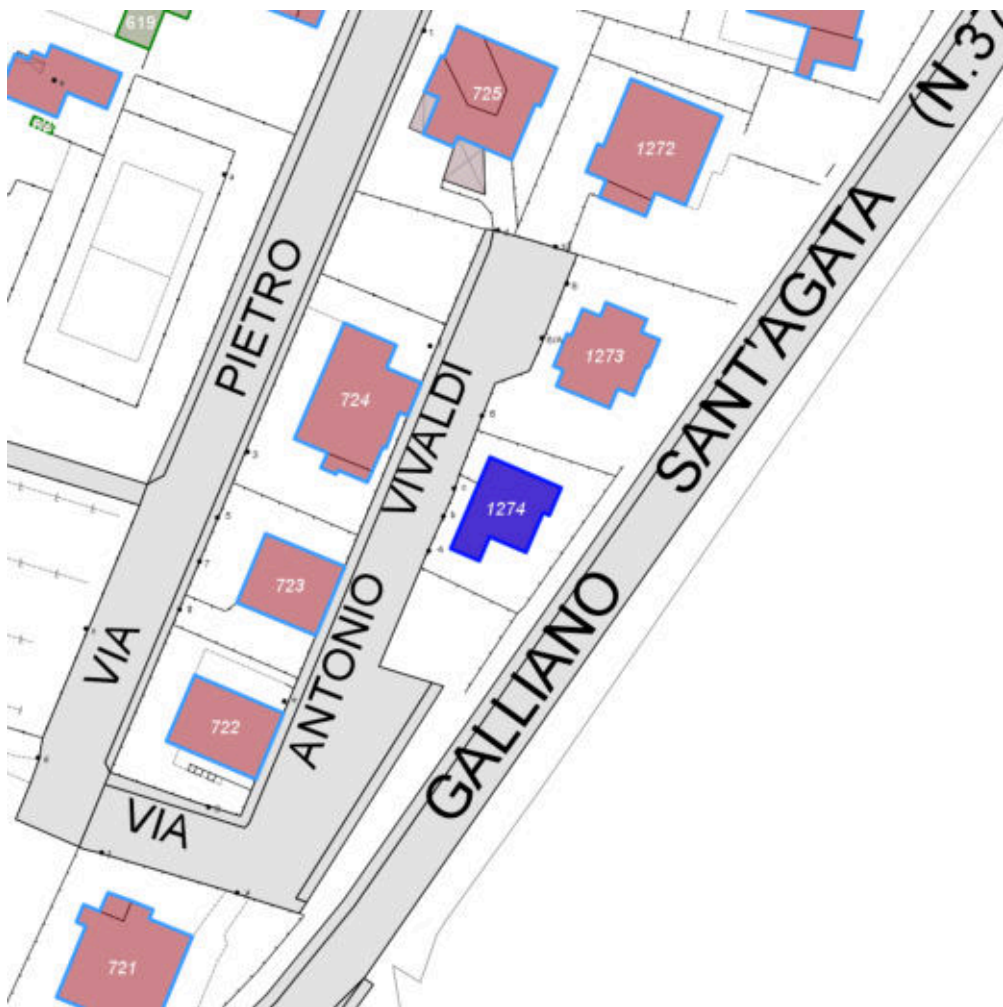
- **Data rilevazione** 23/06/2018
- **Ambito** urbano
- **Giacitura** pianura
- **Località** GALLIANO (Barberino Di Mugello)
- **Denominazione** GALLIANO
- **Tipologia insediativa** lottizzazione
- **Note**
Accessi alla pertinenza: carrabile e pedonale
Pertinenza recintata
Giardino e aree pavimentate



Catasto (1:5000)



Foto aerea 2019 (1:5000)



Scala: 1:1000

Informazioni sull'Edificio 1274

Unità volumetriche dell'Edificio 1274

N°	Foglio	Particella	Superficie coperta CTR (m ²)	N° piani	Piani interrati	Periodizzazione
6815	70	559	109.02	3		successivo al 1936/39

Informazioni generali e

note: **civico n. 4**

Tipologia: palazzina villino plurifamiliare

Condizioni generali: buone

Usi

- **Usi prevalente:** residenziale
- **Usi standard:** residenziale abitativa
- **Numero alloggi:** 4

Valutazioni

- **Alterazioni:** assenti
- **Elementi da tutelare:**
- **Note ed indicazioni per la normativa:**

Caratteristiche edilizie ed architettoniche

- **Superfici murarie (in prevalenza):** intonaco
- **Prospetti (in prevalenza):** impaginato regolare
- **Tipo di coperture (in prevalenza):** a padiglione
- **Materiali manto di copertura (in prevalenza):** coppi tegole coppi e tegole
- **Materiali gronda (in prevalenza):** tradizionali
- **Elementi architettonici decorativi:** assenti
- **Superfetazioni ed incongruenze:** assenti

Classificazione: 7

Rilievi fotografici



FOTO n° 12667 (edificio 1274) del 23/06/2018



Report Scheda Edifici *sintetica* N°959

Edifici associati alla Scheda: ID 721

Informazioni sulla Scheda

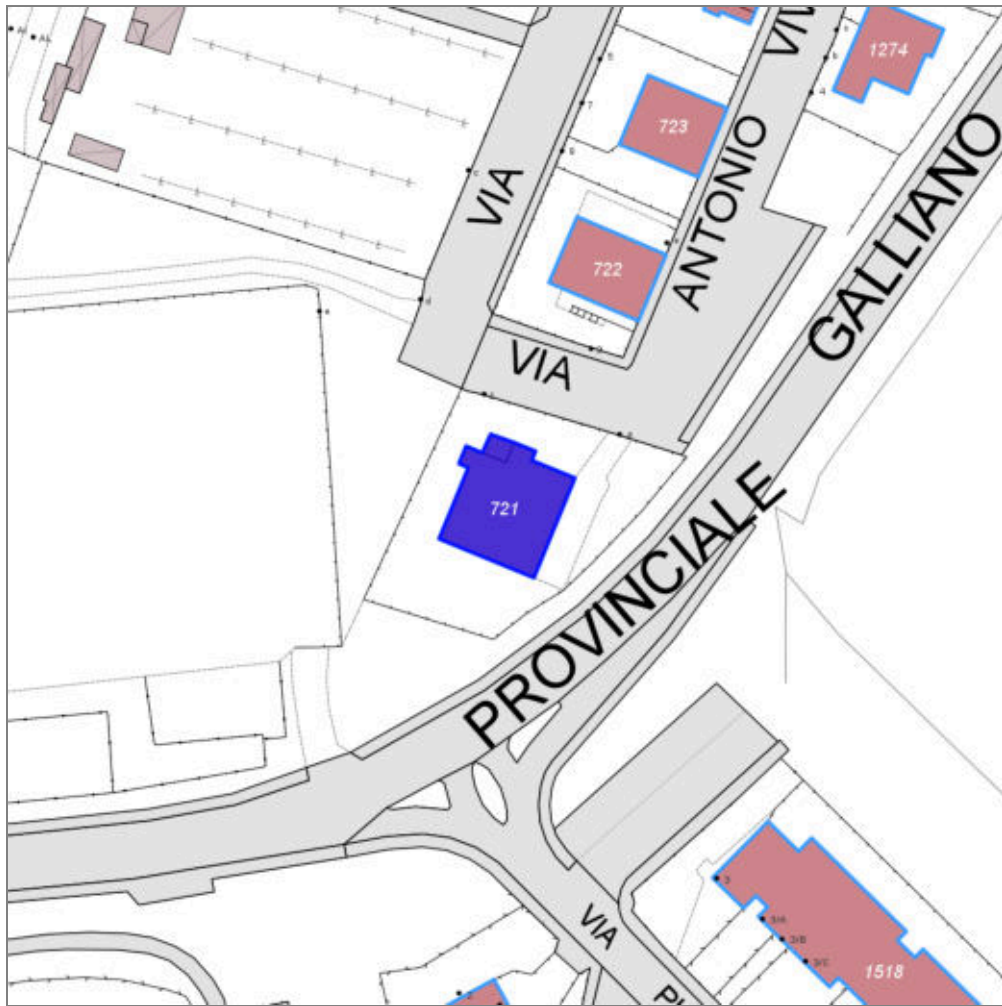
- **Data rilevazione** 23/06/2018
- **Ambito** urbano
- **Giacitura** pianura
- **Località** GALLIANO (Barberino Di Mugello)
- **Denominazione** GALLIANO
- **Tipologia insediativa** lottizzazione
- **Note**
Accessi alla pertinenza: carrabile e pedonale
Pertinenza parzialmente recintata
Aree pavimentate-asfalto
Parcheggi antistante l'edificio



Catasto (1:5000)



Foto aerea 2019 (1:5000)



Scala: 1:1000

Informazioni sull'Edificio 721

Unità volumetriche dell'Edificio 721

N°	Foglio	Particella	Superficie coperta CTR (m²)	N° piani	Piani interrati	Periodizzazione
6854	70	566	194.89	3		successivo al 1936/39
6937	70	566	9.33			

Informazioni generali e

note: civico n. 1

Tipologia: palazzina villino plurifamiliare

Condizioni generali: buone

Usi

- **Usò prevalente:** residenziale
- **Usi standard:** residenziale abitativa
- **Numero alloggi:** 2

Valutazioni

- **Alterazioni:** assenti
- **Elementi da tutelare:**
- **Note ed indicazioni per la normativa:**

Caratteristiche edilizie ed architettoniche

- **Superfici murarie (in prevalenza):** intonaco
- **Prospetti (in prevalenza):** impaginato regolare
- **Tipo di coperture (in prevalenza):** a padiglione
- **Materiali manto di copertura (in prevalenza):** coppi tegole coppi e tegole
- **Materiali gronda (in prevalenza):** tradizionali
- **Elementi architettonici decorativi:** assenti
- **Superfetazioni ed incongruenze:** assenti

Classificazione: 7

Rilievi fotografici

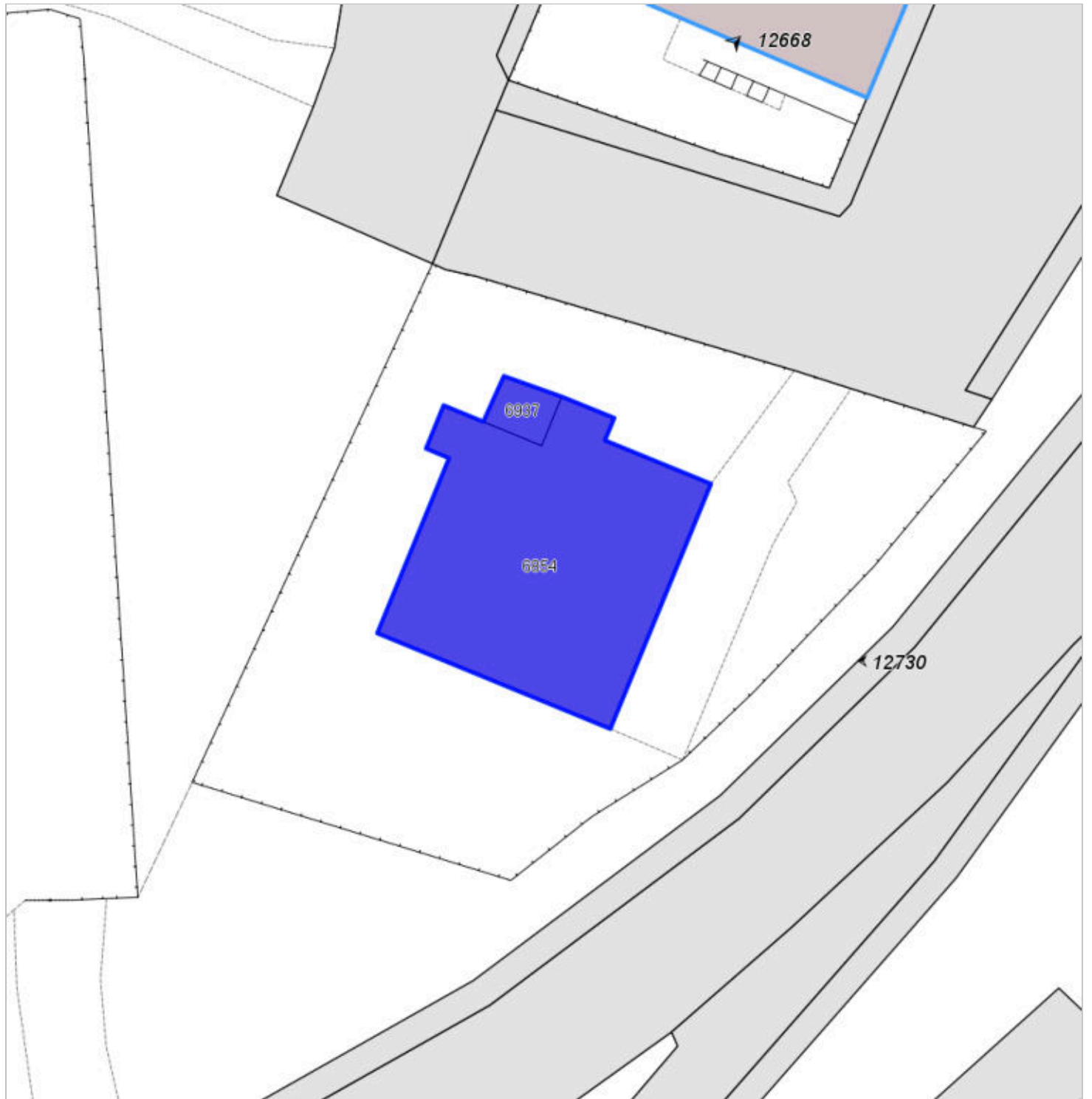


FOTO n° 12668 (edificio 721) del 23/06/2018



COMUNE DI BARBERINO DI MUGELLO
Città Metropolitana di Firenze
Rilievo del patrimonio edilizio esistente

Report Scheda Edifici *sintetica* N°960

Edifici associati alla Scheda: ID 1518

Informazioni sulla Scheda

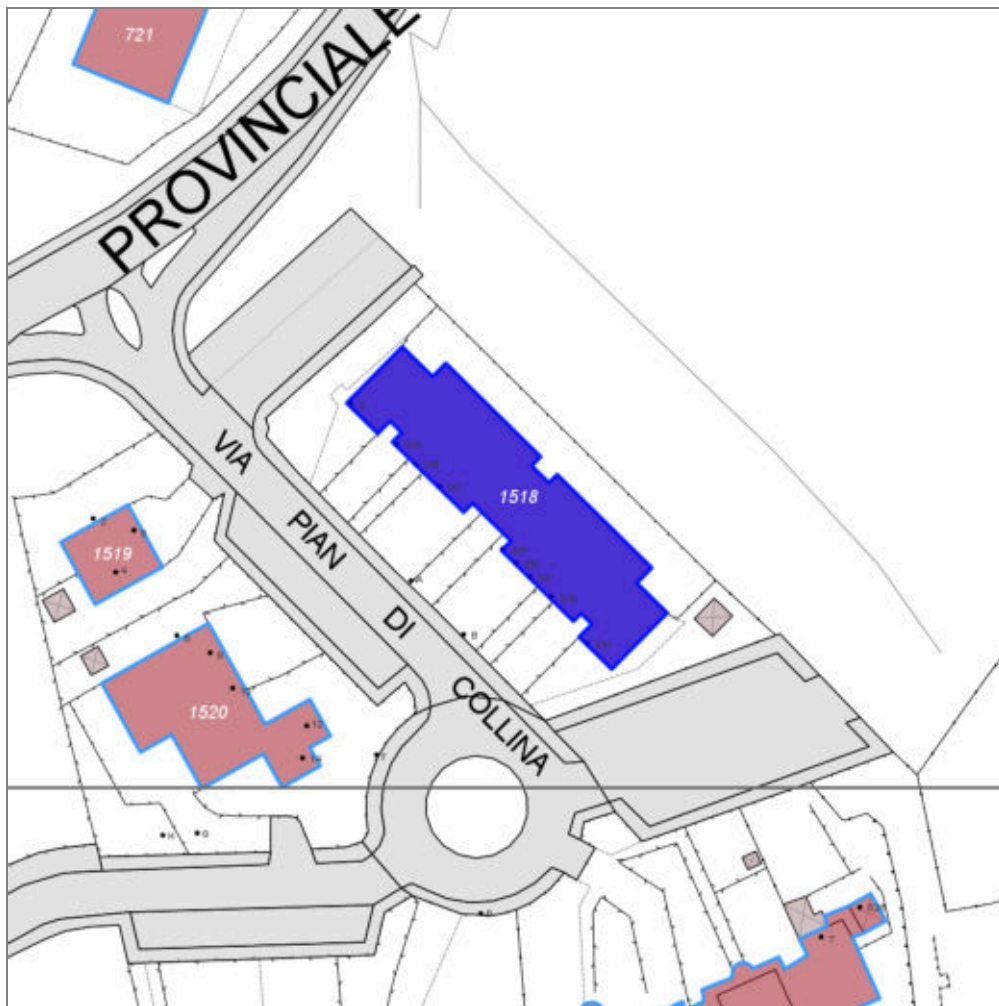
- **Data rilevazione** 23/06/2018
- **Ambito** urbano
- **Giacitura** pianura
- **Località** GALLIANO (Barberino Di Mugello)
- **Denominazione** GALLIANO
- **Tipologia insediativa** edificio isolato su lotto
- **Note**
Accessi alla pertinenza: carrabile e pedonale
Pertinenza recintata
Giardino e aree pavimentate



Catasto (1:5000)



Foto aerea 2019 (1:5000)



Scala: 1:1000

Informazioni sull'Edificio 1518

Unità volumetriche dell'Edificio 1518

N°	Foglio	Particella	Superficie coperta CTR (m²)	N° piani	Piani interrati	Periodizzazione
7871	70	958	570.59	2		successivo al 1936/39

Informazioni generali e

note: civico n. 3

Tipologia: casa a schiera (moderna)

Condizioni generali: buone

Usi

- **Usi prevalente:** residenziale
- **Usi standard:** residenziale abitativa
- **Numero alloggi:** 12

Valutazioni

- **Alterazioni:** assenti
- **Elementi da tutelare:**
- **Note ed indicazioni per la normativa:**

Caratteristiche edilizie ed architettoniche

- **Superfici murarie (in prevalenza):** intonaco
- **Prospetti (in prevalenza):** impaginato regolare
- **Tipo di coperture (in prevalenza):** a capanna
- **Materiali manto di copertura (in prevalenza):** coppi tegole coppi e tegole
- **Materiali gronda (in prevalenza):** non tradizionali
- **Elementi architettonici decorativi:** assenti
- **Superfetazioni ed incongruenze:** assenti

Classificazione: 7

Rilievi fotografici



FOTO n° 12907 (edificio 1518) del 23/06/2018



FOTO n° 12908 (edificio 1518) del 23/06/2018



FOTO n° 12909 (edificio 1518) del 23/06/2018



FOTO n° 12910 (edificio 1518) del 23/06/2018



FOTO n° 12911 (edificio 1518) del 23/06/2018



FOTO n° 12912 (edificio 1518) del 23/06/2018



FOTO n° 12913 (edificio 1518) del 23/06/2018

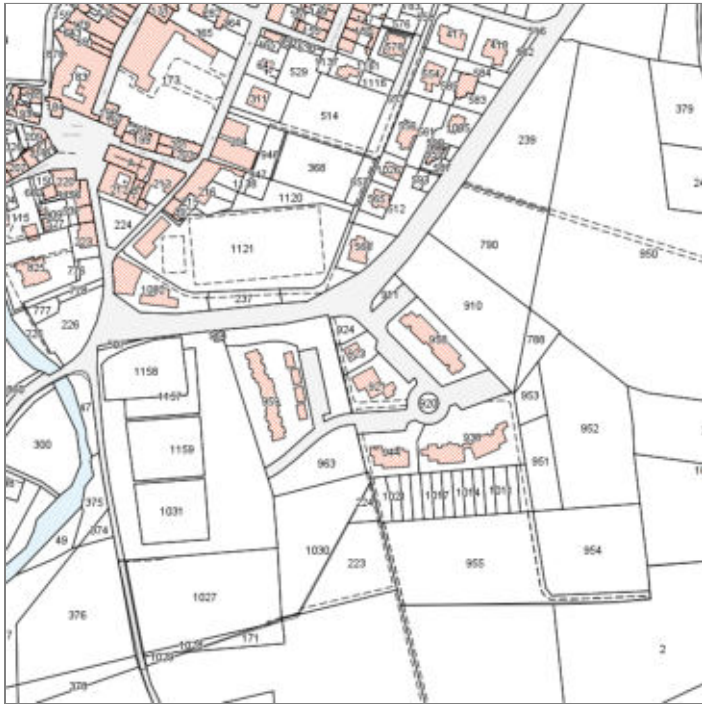


Report Scheda Edifici *sintetica* N°961

Edifici associati alla Scheda: ID 1519

Informazioni sulla Scheda

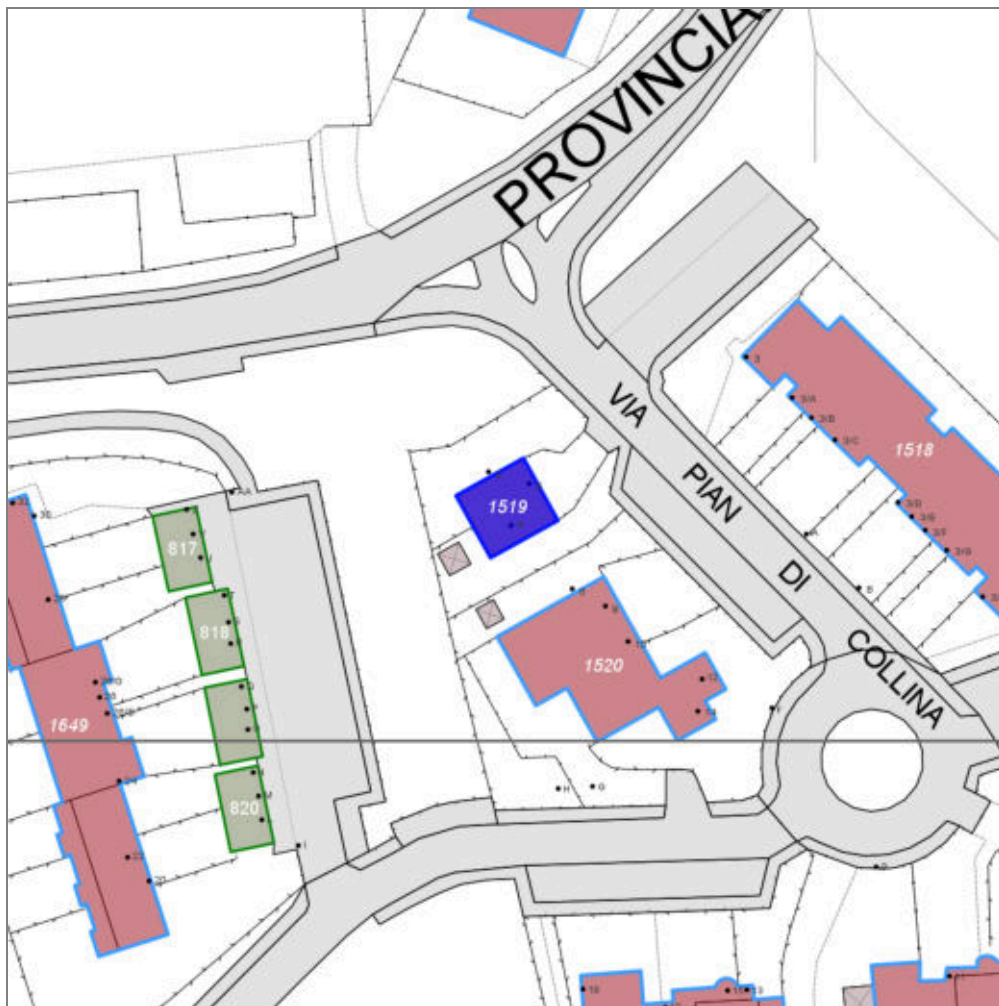
- **Data rilevazione** 23/06/2018
- **Ambito** urbano
- **Giacitura** pianura
- **Località** GALLIANO (Barberino Di Mugello)
- **Denominazione** GALLIANO
- **Tipologia insediativa** edificio isolato su lotto
- **Note**
Accessi alla pertinenza: carrabile e pedonale
Pertinenza recintata
Giardino e aree pavimentate



Catasto (1:5000)



Foto aerea 2019 (1:5000)



Scala: 1:1000

Informazioni sull'Edificio 1519

Unità volumetriche dell'Edificio 1519

N°	Foglio	Particella	Superficie coperta CTR (m²)	N° piani	Piani interrati	Periodizzazione
7869	70	923	96.42	2	1	successivo al 1936/39

Informazioni generali e

note: civico n. 2, 4

Tipologia: casa villino monofamiliare

Condizioni generali: buone

Usi

- **Usò prevalente:** residenziale
- **Usi standard:** residenziale abitativa
- **Numero alloggi:** 2

Valutazioni

- **Alterazioni:** assenti
- **Elementi da tutelare:**
- **Note ed indicazioni per la normativa:**

Caratteristiche edilizie ed architettoniche

- **Superfici murarie (in prevalenza):** intonaco
- **Prospetti (in prevalenza):** impaginato regolare
- **Tipo di coperture (in prevalenza):** a padiglione
- **Materiali manto di copertura (in prevalenza):** coppi tegole coppi e tegole
- **Materiali gronda (in prevalenza):** non tradizionali
- **Elementi architettonici decorativi:** assenti
- **Superfetazioni ed incongruenze:** assenti

Classificazione: 7

Rilievi fotografici



FOTO n° 12811 (edificio 1519) del 23/06/2018



FOTO n° 12812 (edificio 1519) del 23/06/2018



Report Scheda Edifici *sintetica* N°962

Edifici associati alla Scheda: ID 1520

Informazioni sulla Scheda

- **Data rilevazione** 23/06/2018
- **Ambito** urbano
- **Giacitura** pianura
- **Località** GALLIANO (Barberino Di Mugello)
- **Denominazione** GALLIANO
- **Tipologia insediativa** edificio isolato su lotto
- **Note**
Accessi alla pertinenza: carrabile e pedonale
Pertinenza recintata
Giardino e aree pavimentate



Catasto (1:5000)



Foto aerea 2019 (1:5000)



Scala: 1:1000

Informazioni sull'Edificio 1520

Unità volumetriche dell'Edificio 1520

N°	Foglio	Particella	Superficie coperta CTR (m²)	N° piani	Piani interrati	Periodizzazione
7870	70	921	323.16	2	1	successivo al 1936/39

Informazioni generali e

note: civico n. 6, 8, 10, 12, 14

Tipologia: palazzina villino plurifamiliare

Condizioni generali: buone

Usi

- **Usi prevalente:** residenziale
- **Usi standard:** residenziale abitativa
- **Numero alloggi:** 6

Valutazioni

- **Alterazioni:** assenti
- **Elementi da tutelare:**
- **Note ed indicazioni per la normativa:**

Caratteristiche edilizie ed architettoniche

- **Superfici murarie (in prevalenza):** intonaco
- **Prospetti (in prevalenza):** impaginato regolare
- **Tipo di coperture (in prevalenza):** a padiglione
- **Materiali manto di copertura (in prevalenza):** coppi tegole coppi e tegole
- **Materiali gronda (in prevalenza):** non tradizionali
- **Elementi architettonici decorativi:** assenti
- **Superfetazioni ed incongruenze:** assenti

Classificazione: 7

Rilievi fotografici



FOTO n° 12816 (edificio 1520) del 23/06/2018



FOTO n° 12817 (edificio 1520) del 23/06/2018



FOTO n° 12819 (edificio 1520) del 23/06/2018



Report Scheda Edifici *sintetica* N°963

Edifici associati alla Scheda: ID 1521

Informazioni sulla Scheda

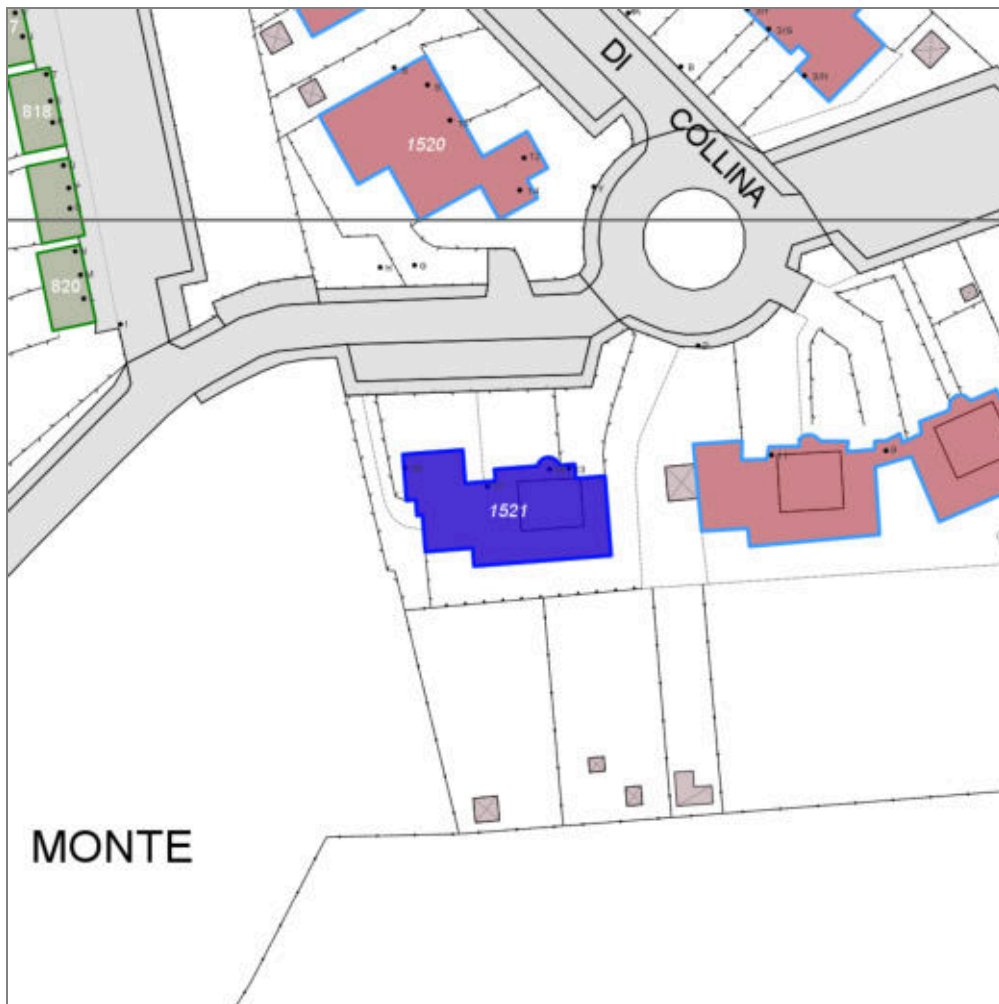
- **Data rilevazione** 23/06/2018
- **Ambito** urbano
- **Giacitura** pianura
- **Località** GALLIANO (Barberino Di Mugello)
- **Denominazione** GALLIANO
- **Tipologia insediativa** edificio isolato su lotto
- **Note**
Accessi alla pertinenza: carrabile e pedonale
Pertinenza recintata
Giardino e aree pavimentate



Catasto (1:5000)



Foto aerea 2019 (1:5000)



Scala: 1:1000

Informazioni sull'Edificio 1521

Unità volumetriche dell'Edificio 1521

N°	Foglio	Particella	Superficie coperta CTR (m²)	N° piani	Piani interrati	Periodizzazione
6870	70	944	259.49	2	1	successivo al 1936/39
7099	70	944	53.72	3	1	successivo al 1936/39

Informazioni generali e

note: civico n. 13, 15, 17, 19

Tipologia: palazzina villino plurifamiliare

Condizioni generali: buone

Usi

- **Usi prevalente:** residenziale
- **Usi standard:** residenziale abitativa
- **Numero alloggi:** 6

Valutazioni

- **Alterazioni:** assenti
- **Elementi da tutelare:**
- **Note ed indicazioni per la normativa:**

Caratteristiche edilizie ed architettoniche

- **Superfici murarie (in prevalenza):** intonaco
- **Prospetti (in prevalenza):** impaginato regolare
- **Tipo di coperture (in prevalenza):** a falde
- **Materiali manto di copertura (in prevalenza):** coppi tegole coppi e tegole
- **Materiali gronda (in prevalenza):** non tradizionali
- **Elementi architettonici decorativi:** assenti
- **Superfetazioni ed incongruenze:** assenti

Classificazione: 7

Rilievi fotografici



FOTO n° 12809 (edificio 1521) del 23/06/2018



FOTO n° 12810 (edificio 1521) del 23/06/2018



Report Scheda Edifici *sintetica* N°964

Edifici associati alla Scheda: ID 1522

Informazioni sulla Scheda

- **Data rilevazione** 23/06/2018
- **Ambito** urbano
- **Giacitura** pianura
- **Località** GALLIANO (Barberino Di Mugello)
- **Denominazione** GALLIANO
- **Tipologia insediativa** edificio isolato su lotto
- **Note**
Accessi alla pertinenza: carrabile e pedonale
Pertinenza recintata
Giardino e aree pavimentate



Catasto (1:5000)



Foto aerea 2019 (1:5000)



Scala: 1:1000

Informazioni sull'Edificio 1522

Unità volumetriche dell'Edificio 1522

N°	Foglio	Particella	Superficie coperta CTR (m ²)	N° piani	Piani interrati	Periodizzazione
6773	70	938	62.65	3		successivo al 1936/39
6776	70	938	64.27	3		successivo al 1936/39
7119	70	938	472.15	2		successivo al 1936/39
8711	70	938	9.42	1		successivo al 1936/39
14010	70	938	13.72	1		successivo al 1936/39

Informazioni generali e

note: civico n. 7, 9, 11

Tipologia: casa a schiera (moderna)

Condizioni generali: buone

Usi

- **Usi prevalente:** residenziale
- **Usi standard:** residenziale abitativa
- **Numero alloggi:** 8

Valutazioni

- **Alterazioni:** assenti
- **Elementi da tutelare:**
- **Note ed indicazioni per la normativa:**

Caratteristiche edilizie ed architettoniche

- **Superfici murarie (in prevalenza):** intonaco
- **Prospetti (in prevalenza):** impaginato irregolare
- **Tipo di coperture (in prevalenza):** a capanna
- **Materiali manto di copertura (in prevalenza):** coppi tegole coppi e tegole
- **Materiali gronda (in prevalenza):** non tradizionali
- **Elementi architettonici decorativi:** assenti
- **Superfetazioni ed incongruenze:** assenti

Classificazione: 7

Rilievi fotografici



FOTO n° 12805 (edificio 1522) del 23/06/2018



FOTO n° 12806 (edificio 1522) del 23/06/2018



FOTO n° 12807 (edificio 1522) del 23/06/2018



FOTO n° 12808 (edificio 1522) del 23/06/2018



Report Scheda Edifici *sintetica* N°965

Edifici associati alla Scheda: ID 1352 ID 2793 ID 2794

Informazioni sulla Scheda

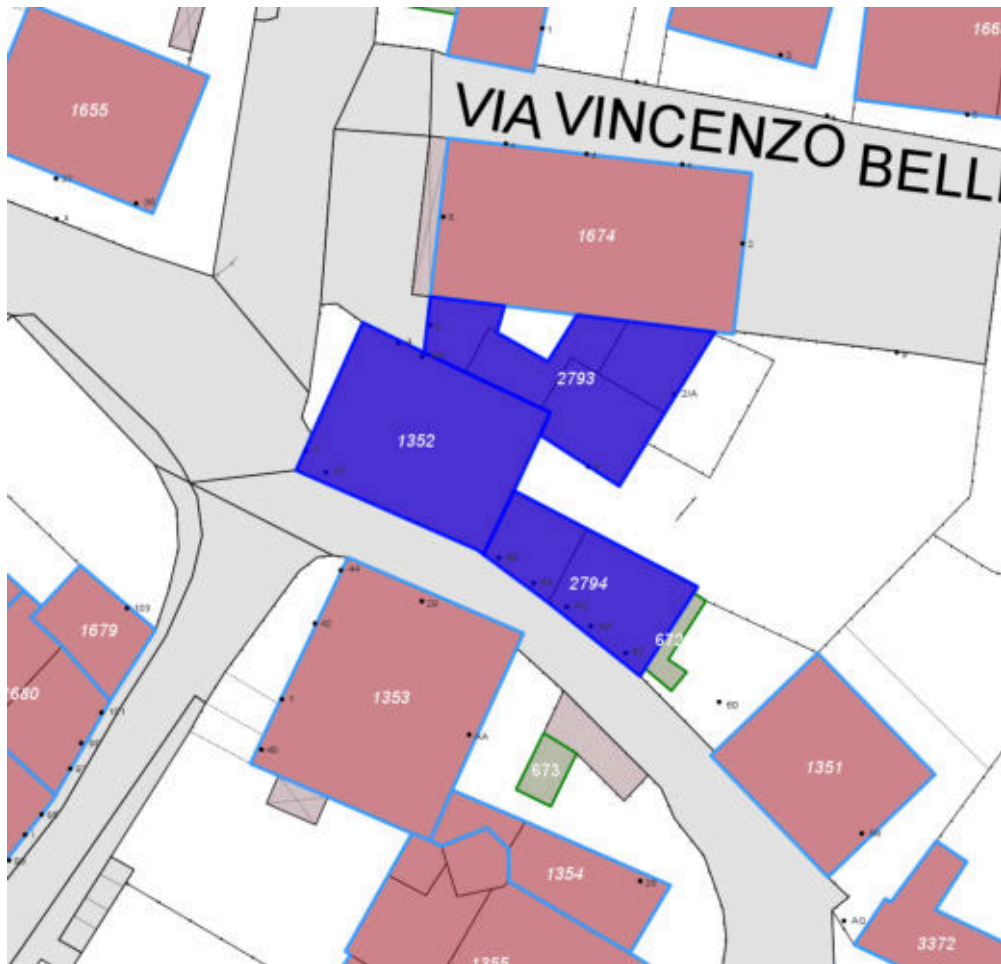
- **Data rilevazione** 23/06/2018
- **Ambito** urbano
- **Giacitura** pianura
- **Località** GALLIANO (Barberino Di Mugello)
- **Denominazione** GALLIANO
- **Tipologia insediativa** lineare lungo strada
- **Note**
Accesso pedonale dal fronte principale lungo strada-
Pertinenza recintata sul retro non rilevabile



Catasto (1:5000)



Foto aerea 2019 (1:5000)



Scala: [1:1000](#)

Informazioni sull'Edificio 1352

Unità volumetriche dell'Edificio 1352

N°	Foglio	Particella	Superficie coperta CTR (m ²)	N° piani	Piani interrati	Periodizzazione
6839	70	89	157.19	3		presente al 1822/48

Informazioni generali e note: n 2, 4,

62, 64, 66

Tipologia: palazzina villino plurifamiliare

Condizioni generali: buone

Usi

- **Usi prevalente:** misto
- **Usi standard:** residenziale abitativa
- **Numero alloggi:** 2
- **Commerciale specifiche attività:** non in uso

Valutazioni

- **Alterazioni:** assenti
- **Elementi da tutelare:** allineamento delle aperture riquadrature e o cornici in pietra scansioni e dimensione delle aperture simmetria del fronte principale simmetria delle aperture sul fronte strada facciata e
- **Note ed indicazioni per la normativa:**

Caratteristiche edilizie ed architettoniche

- **Superfici murarie (in prevalenza):** pietra faccia a vista
- **Prospetti (in prevalenza):** impaginato regolare
- **Tipo di coperture (in prevalenza):** a padiglione
- **Materiali manto di copertura (in prevalenza):** coppi tegole coppi e tegole
- **Materiali gronda (in prevalenza):** tradizionali
- **Elementi architettonici decorativi:** altri elementi decorativi di pregio (scolpiti, ceramici a rilievo, inferrate, cancellate); cornici alle finestre
- **Superfetazioni ed incongruenze:** impianti tecnologici (canne fumarie, condizionatori, parabole e, o antenne, pannelli fotovoltaici o solari...); altri materiali, tecnologie non coerenti; nuovi infissi non coerenti

Classificazione: 2

Prescrizioni: La tipologia edilizia, l'impaginato simmetrico delle aperture nelle facciate con le finestre incorniciate, rappresenta elementi di valore per l'edificio.

Informazioni sull'Edificio 2793

Non rilevabile: non visibile da strada

Informazioni sull'Edificio 2794

Unità volumetriche dell'Edificio 2794

N°	Foglio	Particella	Superficie coperta CTR (m ²)	N° piani	Piani interrati	Periodizzazione
7058	70	89	29.85	2		presente al 1936/39
7101	70	89	54.73	2		presente al 1936/39

Informazioni generali e note: civico

62-64-66

Tipologia: casa a schiera (antica)

Condizioni generali: buone

Usi

- **Usi prevalente:** misto
- **Usi standard:** residenziale
- **Numero alloggi:** 1
- **Commerciale specifiche attività:** non in uso

Valutazioni

- **Alterazioni:** lievi
- **Elementi da tutelare:**
- **Note ed indicazioni per la normativa:**

Caratteristiche edilizie ed architettoniche

- **Superfici murarie (in prevalenza):** intonaco
- **Prospetti (in prevalenza):** impaginato regolare
- **Tipo di coperture (in prevalenza):** a capanna
- **Materiali manto di copertura (in prevalenza):** coppi tegole coppi e tegole
- **Materiali gronda (in prevalenza):** non tradizionali
- **Elementi architettonici decorativi:** cornici marcapiano, zoccolature, angolari
- **Superfetazioni ed incongruenze:** impianti tecnologici (canne fumarie, condizionatori, parabole e, o antenne, pannelli fotovoltaici o solari...); altri materiali, tecnologie non coerenti; nuove pensiline a protezione delle aperture

Classificazione: 3

Prescrizioni: La tipologia edilizia, il contesto ambientale, rappresentano elementi di valore per l'edificio.

Rilievi fotografici

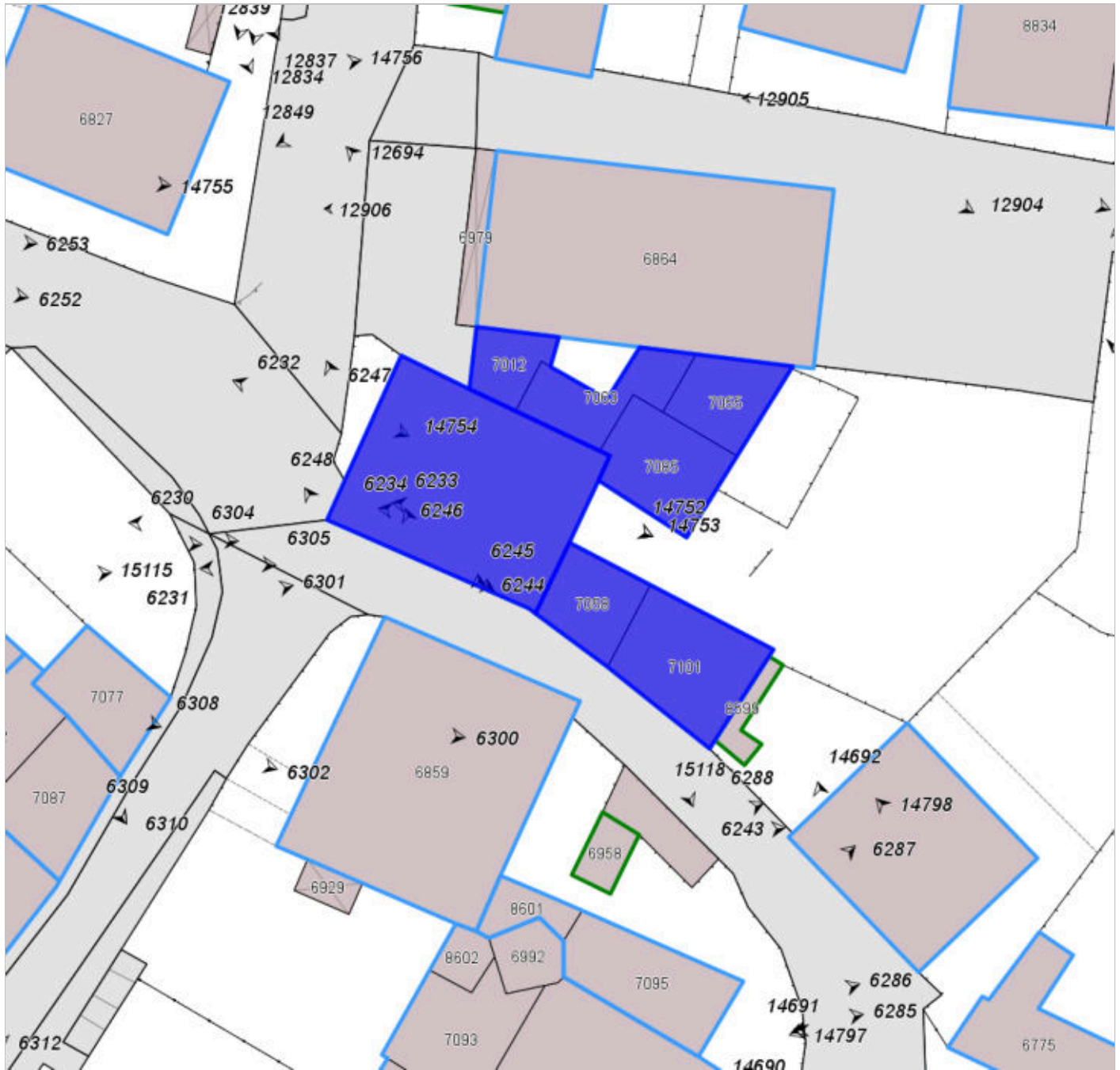


FOTO n° 6230 (edificio 1352) del 27/11/2017



FOTO n° 6231 (edificio 1352) del 27/11/2017



FOTO n° 6232 (edificio 1352) del 27/11/2017



FOTO n° 6233 (edificio 1352) del 27/11/2017



FOTO n° 6234 (edificio 1352) del 27/11/2017



FOTO n° 15118 (edificio 2794) del 23/06/2018

