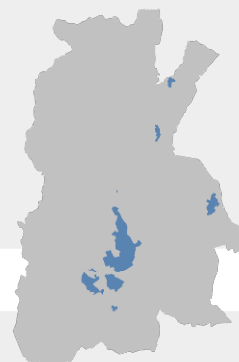




Comune di Barberino di Mugello

Città Metropolitana di Firenze

PO PIANO OPERATIVO



Legge regionale 10 novembre 2014, n. 65

Allegato A2 alle NTA – Schedatura del patrimonio edilizio esistente urbano
Barberino - Schede da 11 a 199

Marzo 2024

Adozione

Sindaco e assessore all'Urbanistica

Giampiero Mongatti

Responsabile del Procedimento

Ing. Sheila Cipriani

Progettista e coordinatore dell'Ufficio di Piano

Arch. Gabriele Banchetti

Ufficio di Piano

Arch. Franco De Seta - Aspetti Urbanistici

Arch. Nicola Pieri - Aspetti Urbanistici, integrazione varianti in itinere

Paesaggista Martina Tolomio - Aspetti Urbanistici e paesaggistici

Geom. Carlo Casati - Aspetti Edilizi

Arch. Francesca Fratini - Aspetti Edilizi

Dott.ssa Tania Maffei - Collaboratore amministrativo

Stefano Giovannardi - Collaboratore amministrativo

Garante dell'informazione e della partecipazione

Dott.ssa Carmela Ascantini

Aspetti Geologici e sismici

GeoTecno

Geol. Luciano Lazzeri

Geol. Nicolò Sbolci

Aspetti idraulici

Chiarini Associati – ingegneria civile e ambientale

Ing. Remo Chiarini

Ing. Alessandro Berni

Ing. Luigi Bigazzi

Aspetti estimativi

TeM Studio Associato

Prof. Arch. Stefano Stanghellini

Arch. Valentina Cosmi

Valutazione Ambientale Strategica

Ambiente spa

Ing. Francesca Tamburini

Dott.ssa Mariagrazia Equizi

Dott. ssa Rossella Valente

Rischio sismico e premialità

S2R Srl

Ing. Emanuele del Monte

Ing. Francesco Nicchi

Supporto cartografico e SIT

LdP Progetti GIS Srl

Pianificatore Stefano Niccolai

Aspetti giuridici

Studio Gracili Associato

Avv. Maria Giulia Giannoni

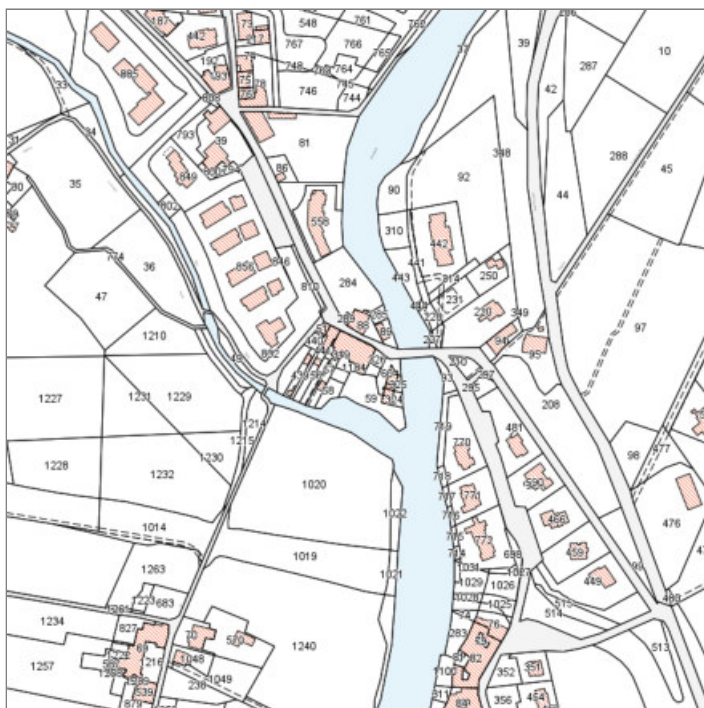
COMUNE DI BARBERINO DI MUGELLO
Città Metropolitana di Firenze
Rilievo del patrimonio edilizio esistente

Report Scheda Edifici *sintetica* N°11

Edifici associati alla Scheda: ID 2291 ID 2298 ID 2299 ID 2309 ID 2310 ID 2311 ID 2336 ID 2699 ID 2700 ID 2701 ID 2772 ID 2773

Informazioni sulla Scheda

- **Data rilevazione** 16/04/2018
- **Ambito** urbano
- **Giacitura** pianura
- **Località** CASINO (Barberino Di Mugello)
- **Denominazione** CASINO
- **Tipologia insediativa** lineare lungo strada
- **Note**
Accesso pedonale da fronte principale e retro
accesso carrabile su retro
retro pertinenza non accessibile



Catasto (1:5000)



Foto aerea 2019 (1:5000)



Scala: 1:1000

Informazioni sull'Edificio 2291

Unità volumetriche dell'Edificio 2291

N°	Foglio	Particella	Superficie coperta CTR (m ²)	N° piani	Piani interrati	Periodizzazione
7678	78	51	42.85	2		presente al 1822/48

Tipologia: casa a schiera (antica)

Condizioni generali: buone

Usi

- **Usi prevalente:** residenziale
- **Usi standard:** residenziale
- **Numero alloggi:** 1

Valutazioni

- **Alterazioni:** lievi
- **Elementi da tutelare:** fronte principale
- **Note ed indicazioni per la normativa:**

Caratteristiche edilizie ed architettoniche

- **Superfici murarie (in prevalenza):** intonaco
- **Prospetti (in prevalenza):** impaginato irregolare
- **Tipo di coperture (in prevalenza):** a capanna
- **Materiali manto di copertura (in prevalenza):** coppi tegole coppi e tegole
- **Materiali gronda (in prevalenza):** tradizionali
- **Elementi architettonici decorativi:** cornici marcapiano, zoccolature, angolari
- **Superfetazioni ed incongruenze:** impianti tecnologici (canne fumarie, condizionatori, parabole e, o antenne, pannelli fotovoltaici o solari...)

Classificazione: 3

Prescrizioni: Edificio presente al catasto leopoldino. Il contesto urbano, l'impianto planivolumetrico originario rappresentano elementi di valore per l'edificio.

Informazioni sull'Edificio 2298

Unità volumetriche dell'Edificio 2298

N°	Foglio	Particella	Superficie coperta CTR (m²)	N° piani	Piani interrati	Periodizzazione
7679	78	53	57.84	3		presente al 1822/48

Tipologia: casa a schiera (antica)

Condizioni generali: medie

Usi

- **Usi prevalente:** residenziale
- **Usi standard:** residenziale
- **Numero alloggi:** 1

Valutazioni

- **Alterazioni:** lievi
- **Elementi da tutelare:** fronte principale
- **Note ed indicazioni per la normativa:**

Caratteristiche edilizie ed architettoniche

- **Superfici murarie (in prevalenza):** intonaco
- **Prospetti (in prevalenza):** impaginato irregolare
- **Tipo di coperture (in prevalenza):** a capanna
- **Materiali manto di copertura (in prevalenza):** marsigliesi portoghesi
- **Materiali gronda (in prevalenza):** non tradizionali
Alterazioni/elementi da segnalare: c.a.
- **Elementi architettonici decorativi:** assenti
- **Superfetazioni ed incongruenze:** impianti tecnologici (canne fumarie, condizionatori, parabole e, o antenne, pannelli fotovoltaici o solari...); altri materiali, tecnologie non coerenti; sopraelevazioni

Classificazione: 3

Prescrizioni: edificio presente al catasto leopoldino. il contesto urbano, l'impianto planivolumetrico originario, rappresentano elementi di valore per l'edificio.

Informazioni sull'Edificio 2299

Unità volumetriche dell'Edificio 2299

N°	Foglio	Particella	Superficie coperta CTR (m²)	N° piani	Piani interrati	Periodizzazione
7680	78	53	52.7	2 (a monte) 1 (a valle)		presente al 1936/39

Tipologia: casa a schiera (antica)

Condizioni generali: buone

Usi

- **Usi prevalente:** residenziale
- **Usi standard:** residenziale
- **Numero alloggi:** 1

Valutazioni

- **Alterazioni:** lievi
- **Elementi da tutelare:** fronte principale
- **Note ed indicazioni per la normativa:**

Caratteristiche edilizie ed architettoniche

- **Superfici murarie (in prevalenza):** intonaco
- **Prospetti (in prevalenza):** impaginato regolare
- **Tipo di coperture (in prevalenza):** a falde
- **Materiali manto di copertura (in prevalenza):** coppi tegole coppi e tegole
- **Materiali gronda (in prevalenza):** non tradizionali
Alterazioni/elementi da segnalare: c.a.
- **Elementi architettonici decorativi:** cornici marcapiano, zoccolature, angolari
- **Superfetazioni ed incongruenze:** impianti tecnologici (canne fumarie, condizionatori, parabole e, o antenne, pannelli fotovoltaici o solari...); altri materiali, tecnologie non coerenti; creazione di lacerti di pietra, laterizio nelle pareti intonacate

Classificazione: 3

Prescrizioni: Edificio presente al catasto leopoldino. L'impianto urbanistico originario, rappresenta elemento di valore per l'edificio.

Informazioni sull'Edificio 2309

Non rilevabile: non raggiungibile

Tipologia: non classificabile

Usi

- **Usi prevalente:** non rilevabile
- **Usi standard:**

Valutazioni

- **Alterazioni:**
- **Elementi da tutelare:**
- **Note ed indicazioni per la normativa:**

Caratteristiche edilizie ed architettoniche

- **Superfici murarie (in prevalenza):** non rilevabile
- **Prospetti (in prevalenza):** non rilevabile
- **Materiali manto di copertura (in prevalenza):** non rilevabile
- **Elementi architettonici decorativi:** non rilevabile
- **Superfetazioni ed incongruenze:** non rilevabile

Classificazione: 4

Informazioni sull'Edificio 2310

Unità volumetriche dell'Edificio 2310

N°	Foglio	Particella	Superficie coperta CTR (m ²)	N° piani	Piani interrati	Periodizzazione
7693	78	324	22.79	1		successivo al 1936/39
9243	78	328	33.08	2		presente al 1936/39
9244	78	329	29.31	2	1	presente al 1936/39
9245	78	321	29.65	2	1	presente al 1936/39

Tipologia: casa villino monofamiliare

Condizioni generali: medie

Usi

- **Usi prevalente:** residenziale
- **Usi standard:** residenziale
- **Numero alloggi:** 1

Valutazioni

- **Alterazioni:** lievi
- **Elementi da tutelare:**
- **Note ed indicazioni per la normativa:**

Caratteristiche edilizie ed architettoniche

- **Superfici murarie (in prevalenza):** intonaco
- **Prospetti (in prevalenza):** impaginato irregolare
- **Tipo di coperture (in prevalenza):** a capanna
- **Materiali manto di copertura (in prevalenza):** coppi tegole coppi e tegole
- **Materiali gronda (in prevalenza):** non tradizionali
- **Elementi architettonici decorativi:** non rilevabile
- **Superfetazioni ed incongruenze:** impianti tecnologici (canne fumarie, condizionatori, parabole e, o antenne, pannelli fotovoltaici o solari...); altri materiali, tecnologie non coerenti; nuove pensiline a protezione delle aperture; corpi aperti in oggetto, balconi

Classificazione: 3

Prescrizioni: Edificio presente al catasto leopoldino. Il contesto urbano, l'impianto urbanistico originario, rappresentano elementi di valore per l'edificio.

Informazioni sull'Edificio 2311

Unità volumetriche dell'Edificio 2311

N°	Foglio	Particella	Superficie coperta CTR (m ²)	N° piani	Piani interrati	Periodizzazione
7683	78	327	26.36	2		presente al 1936/39

Tipologia: casa villino monofamiliare

Condizioni generali: buone

Usi

- **Usi prevalente:** residenziale
- **Usi standard:** residenziale
- **Numero alloggi:** 1

Valutazioni

- **Alterazioni:** lievi
- **Elementi da tutelare:**
- **Note ed indicazioni per la normativa:**

Caratteristiche edilizie ed architettoniche

- **Superfici murarie (in prevalenza):** intonaco
- **Prospetti (in prevalenza):** impaginato regolare
- **Tipo di coperture (in prevalenza):** a capanna
- **Materiali manto di copertura (in prevalenza):** coppi tegole coppi e tegole
- **Materiali gronda (in prevalenza):** tradizionali
- **Elementi architettonici decorativi:** assenti
- **Superfetazioni ed incongruenze:** impianti tecnologici (canne fumarie, condizionatori, parabole e, o antenne, pannelli fotovoltaici o solari...); altri materiali, tecnologie non coerenti; corpi aperti in oggetto, balconi

Classificazione: 4

Informazioni sull'Edificio 2336

Unità volumetriche dell'Edificio 2336

N°	Foglio	Particella	Superficie coperta CTR (m ²)	N° piani	Piani interrati	Periodizzazione
7640	79	88	118.33	2		presente al 1822/48

Tipologia: casa a schiera (antica)

Condizioni generali: buone

Usi

- **Usi prevalente:** residenziale
- **Usi standard:** residenziale
- **Numero alloggi:** 1

Valutazioni

- **Alterazioni:** lievi
- **Elementi da tutelare:** nicchia votiva facciata e
- **Note ed indicazioni per la normativa:**

Caratteristiche edilizie ed architettoniche

- **Superfici murarie (in prevalenza):** intonaco
- **Prospetti (in prevalenza):** impaginato regolare
- **Tipo di coperture (in prevalenza):** a falde
- **Materiali manto di copertura (in prevalenza):** coppi tegole coppi e tegole
- **Materiali gronda (in prevalenza):** non tradizionali
- **Elementi architettonici decorativi:** cornici marcapiano, zoccolature, angolari
- **Superfetazioni ed incongruenze:** impianti tecnologici (canne fumarie, condizionatori, parabole e, o antenne, pannelli fotovoltaici o solari...); altri materiali, tecnologie non coerenti; nuove pensiline a protezione delle aperture; corpi chiusi in adiacenza

Classificazione: 3

Prescrizioni: Edificio presente al catasto leopoldino. L'impianto urbanistico originario, l'impaginato lungo strada con la nicchia votiva, costituiscono elementi di valore per l'edificio.

Informazioni sull'Edificio 2699

Unità volumetriche dell'Edificio 2699

N°	Foglio	Particella	Superficie coperta CTR (m²)	N° piani	Piani interrati	Periodizzazione
7686	78	54	60.97	3		presente al 1822/48

Tipologia: casa a schiera (antica)

Condizioni generali: buone

Usi

- **Usi prevalente:** residenziale
- **Usi standard:** residenziale
- **Numero alloggi:** 1

Valutazioni

- **Alterazioni:** lievi
- **Elementi da tutelare:** fronte principale
- **Note ed indicazioni per la normativa:**

Caratteristiche edilizie ed architettoniche

- **Superfici murarie (in prevalenza):** intonaco
- **Prospetti (in prevalenza):** impaginato regolare
- **Tipo di coperture (in prevalenza):** a capanna
- **Materiali manto di copertura (in prevalenza):** coppi tegole coppi e tegole
- **Materiali gronda (in prevalenza):** tradizionali
- **Elementi architettonici decorativi:** cornici marcapiano, zoccolature, angolari
- **Superfetazioni ed incongruenze:** impianti tecnologici (canne fumarie, condizionatori, parabole e, o antenne, pannelli fotovoltaici o solari...)

Classificazione: 3

Prescrizioni: Edificio presente al catasto leopoldino. Il contesto urbano, l'impianto urbanistico originario, rappresentano elementi di valore per l'edificio.

Informazioni sull'Edificio 2700

Unità volumetriche dell'Edificio 2700

N°	Foglio	Particella	Superficie coperta CTR (m ²)	N° piani	Piani interrati	Periodizzazione
7681			35.52			presente al 1822/48
7684			58.9			presente al 1822/48

Tipologia: casa a schiera (antica)

Condizioni generali: buone

Usi

- **Uso prevalente:** residenziale
- **Usi standard:** residenziale
- **Numero alloggi:** 4

Valutazioni

- **Alterazioni:** lievi
- **Elementi da tutelare:** fronte principale
- **Note ed indicazioni per la normativa:**

Caratteristiche edilizie ed architettoniche

- **Superfici murarie (in prevalenza):** intonaco
- **Prospetti (in prevalenza):** impaginato regolare
- **Tipo di coperture (in prevalenza):** a capanna
- **Materiali manto di copertura (in prevalenza):** coppi tegole coppi e tegole
- **Materiali gronda (in prevalenza):** tradizionali
- **Elementi architettonici decorativi:** cornici marcapiano, zoccolature, angolari
- **Superfetazioni ed incongruenze:** impianti tecnologici (canne fumarie, condizionatori, parabole e, o antenne, pannelli fotovoltaici o solari...); altri materiali, tecnologie non coerenti; nuove pensiline a protezione delle aperture; sopraelevazioni

Classificazione: 3

Prescrizioni: Edificio presente al catasto leopoldino. Il contesto ambientale e insediativo, l'impianto urbanistico originario, l'impaginato del fronte strada, rappresentano elementi di valore per l'edificio.

Informazioni sull'Edificio 2701

Unità volumetriche dell'Edificio 2701

N°	Foglio	Particella	Superficie coperta CTR (m ²)	N° piani	Piani interrati	Periodizzazione
7685			117.77	2		presente al 1822/48

Tipologia: casa a schiera (antica)

Condizioni generali: buone

Usi

- **Uso prevalente:** residenziale
- **Usi standard:** residenziale
- **Numero alloggi:** 1

Valutazioni

- **Alterazioni:** lievi
- **Elementi da tutelare:** fronte principale scansione e dimensione delle aperture
- **Note ed indicazioni per la normativa:**

Caratteristiche edilizie ed architettoniche

- **Superfici murarie (in prevalenza):** intonaco
- **Prospetti (in prevalenza):** impaginato regolare
- **Tipo di coperture (in prevalenza):** a capanna
- **Materiali manto di copertura (in prevalenza):** coppi tegole coppi e tegole
- **Materiali gronda (in prevalenza):** tradizionali
- **Elementi architettonici decorativi:** cornici marcapiano, zoccolature, angolari
- **Superfetazioni ed incongruenze:** impianti tecnologici (canne fumarie, condizionatori, parabole e, o antenne, pannelli fotovoltaici o solari...)

Classificazione: 3

Prescrizioni: Edificio presente al catasto leopoldino, il contesto ambientale e insediativo, l'impianto urbanistico originario, l'impaginato del fronte strada, rappresentano elementi di valore per l'edificio.

Informazioni sull'Edificio 2772

Non rilevabile: retro non accessibile

Tipologia: non classificabile

Usi

- **Uso prevalente:** non rilevabile
- **Usi standard:**

Caratteristiche edilizie ed architettoniche

- **Superfici murarie (in prevalenza):** non rilevabile
- **Prospetti (in prevalenza):** non rilevabile
- **Materiali manto di copertura (in prevalenza):** non rilevabile
- **Elementi architettonici decorativi:** non rilevabile
- **Superfetazioni ed incongruenze:** non rilevabile

Informazioni sull'Edificio 2773

Non rilevabile: non visibile

Tipologia: non classificabile

Usi

- **Uso prevalente:** non rilevabile
- **Usi standard:**

Caratteristiche edilizie ed architettoniche

- **Superfici murarie (in prevalenza):** non rilevabile
- **Prospetti (in prevalenza):** non rilevabile
- **Materiali manto di copertura (in prevalenza):** non rilevabile
- **Elementi architettonici decorativi:** non rilevabile
- **Superfetazioni ed incongruenze:** non rilevabile

Rilievi fotografici

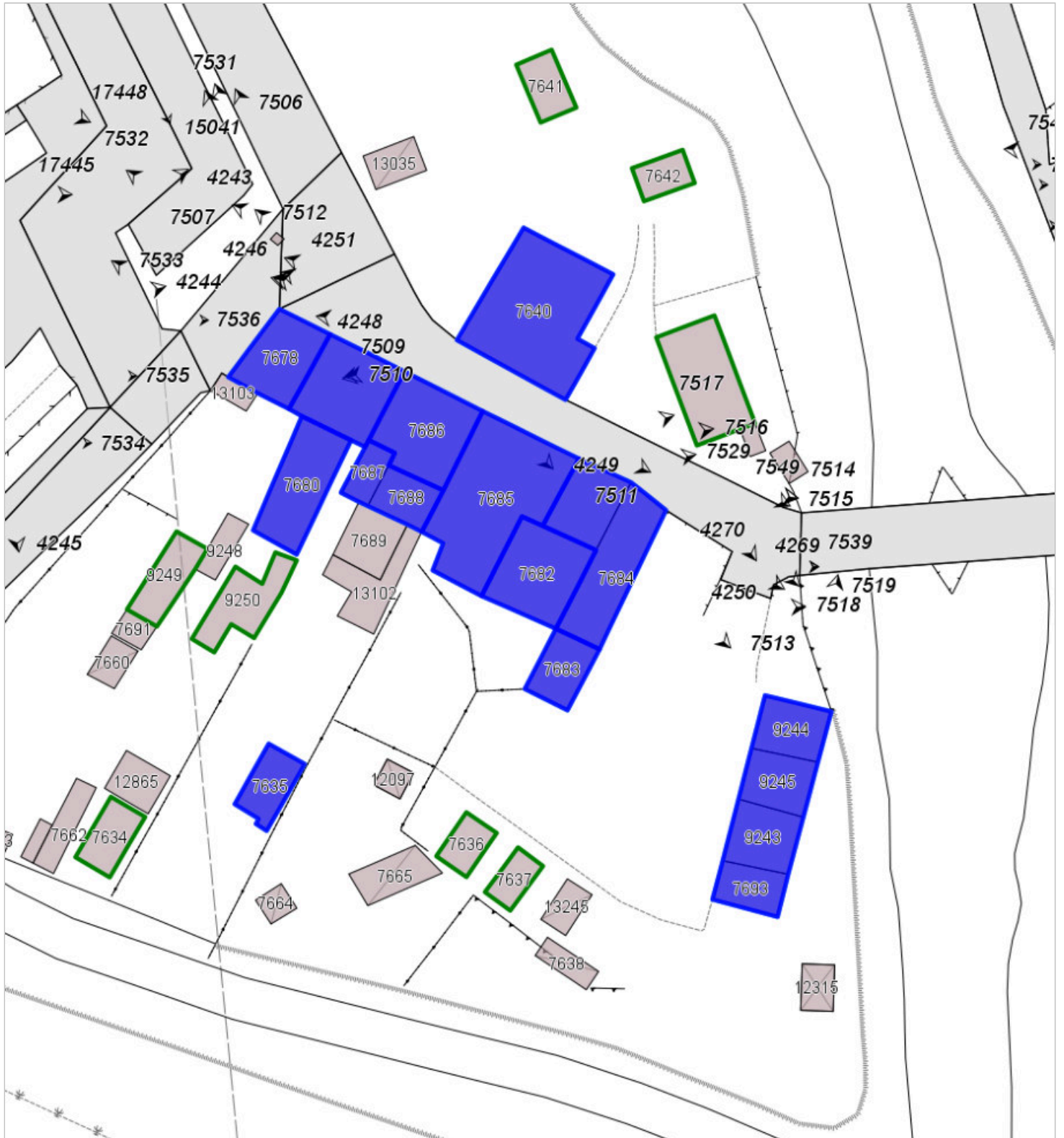


FOTO n° 7534 (scheda 11) del 16/04/2018



FOTO n° 7535 (scheda 11) del 16/04/2018



FOTO n° 7536 (scheda 11) del 16/04/2018



FOTO n° 7537 (scheda 11) del 16/04/2018



FOTO n° 7538 (scheda 11) del 16/04/2018



FOTO n° 7539 (scheda 11) del 16/04/2018



FOTO n° 7540 (scheda 11) del 16/04/2018



FOTO n° 7541 (scheda 11) del 16/04/2018



FOTO n° 7530 (edificio 2291) del 16/04/2018



FOTO n° 7531 (edificio 2291) del 16/04/2018



FOTO n° 7532 (edificio 2291) del 16/04/2018



FOTO n° 7506 (edificio 2298) del 16/04/2018



FOTO n° 7533 (edificio 2299) del 16/04/2018



FOTO n° 7519 (edificio 2310) del 16/04/2018



FOTO n° 7520 (edificio 2310) del 16/04/2018



FOTO n° 7518 (edificio 2311) del 16/04/2018



FOTO n° 4246 (edificio 2336) del 08/11/2017



FOTO n° 4247 (edificio 2336) del 08/11/2017



FOTO n° 4248 (edificio 2336) del 08/11/2017



FOTO n° 4249 (edificio 2336) del 08/11/2017



FOTO n° 4250 (edificio 2336) del 08/11/2017



FOTO n° 4251 (edificio 2336) del 08/11/2017



FOTO n° 7507 (edificio 2336) del 16/04/2018



FOTO n° 7508 (edificio 2336) del 16/04/2018



FOTO n° 7509 (edificio 2336) del 16/04/2018



FOTO n° 7510 (edificio 2336) del 16/04/2018




FOTO n° 7511 (edificio 2336) del 16/04/2018



FOTO n° 7512 (edificio 2699) del 16/04/2018



FOTO n° 7513 (edificio 2700) del 16/04/2018



FOTO n° 7514 (edificio 2700) del 16/04/2018



FOTO n° 7515 (edificio 2700) del 16/04/2018



FOTO n° 7516 (edificio 2700) del 16/04/2018



FOTO n° 7517 (edificio 2700) del 16/04/2018



FOTO n° 7529 (edificio 2701) del 16/04/2018



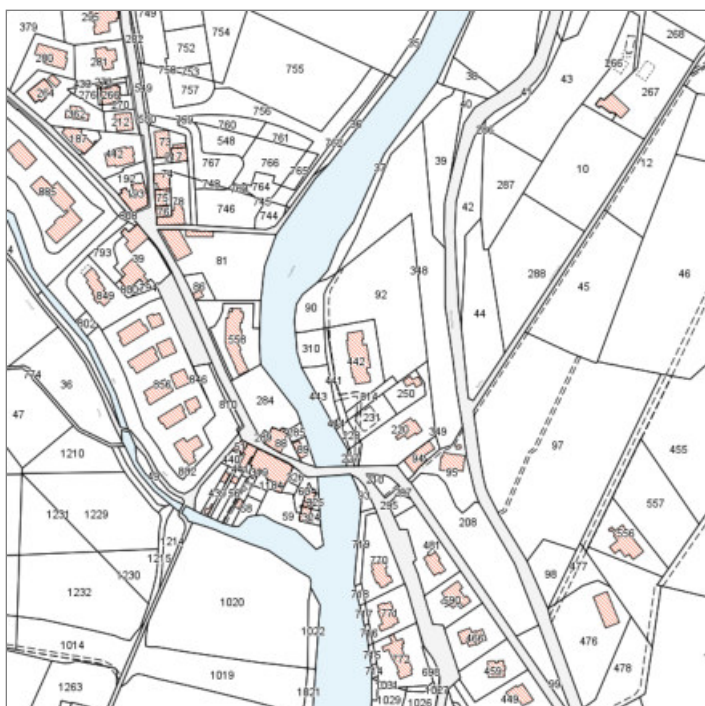
COMUNE DI BARBERINO DI MUGELLO
Città Metropolitana di Firenze
Rilievo del patrimonio edilizio esistente

Report Scheda Edifici *sintetica* N°12

Edifici associati alla Scheda: ID 1511

Informazioni sulla Scheda

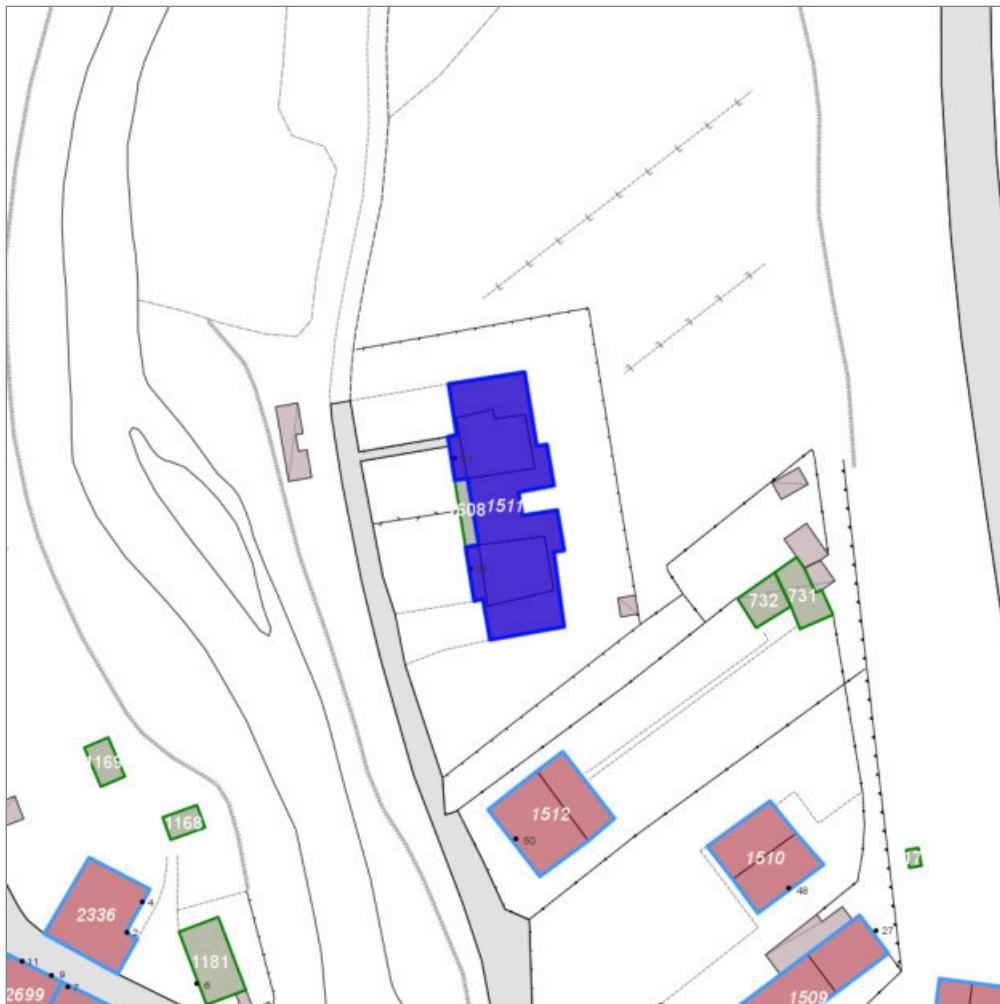
- **Data rilevazione** 16/04/2018
- **Ambito** urbano
- **Giacitura** pianura
- **Località** CASINO (Barberino Di Mugello)
- **Denominazione** CASINO
- **Tipologia insediativa** edificio isolato su lotto
- **Note**
Accessi alla pertinenza: carrabile e pedonale
Giardino di pertinenza recintato



Catasto (1:5000)



Foto aerea 2019 (1:5000)



Scala: 1:1000

Informazioni sull'Edificio 1511

Unità volumetriche dell'Edificio 1511

N°	Foglio	Particella	Superficie coperta CTR (m ²)	N° piani	Piani interrati	Periodizzazione
7442	79	442	226.88	1		successivo al 1936/39
7738	79	442	68.65	2		successivo al 1936/39
7739	79	442	71.09	2		successivo al 1936/39

Tipologia: casa a schiera (moderna)

Condizioni generali: buone

Usi

- **Usi prevalente:** residenziale
- **Usi standard:** residenziale
- **Numero alloggi:** 2

Valutazioni

- **Alterazioni:**
- **Elementi da tutelare:**
- **Note ed indicazioni per la normativa:**

Caratteristiche edilizie ed architettoniche

- **Superfici murarie (in prevalenza):** intonaco
- **Prospetti (in prevalenza):** impaginato regolare
- **Tipo di coperture (in prevalenza):** a falde
- **Materiali manto di copertura (in prevalenza):** coppi tegole coppi e tegole
- **Materiali gronda (in prevalenza):** non tradizionali
- **Elementi architettonici decorativi:** non rilevabile
- **Superfetazioni ed incongruenze:** non rilevabile

Classificazione: 7

Rilievi fotografici



FOTO n° 7543 (scheda 12) del 16/04/2018



FOTO n° 7542 (edificio 1511) del 16/04/2018

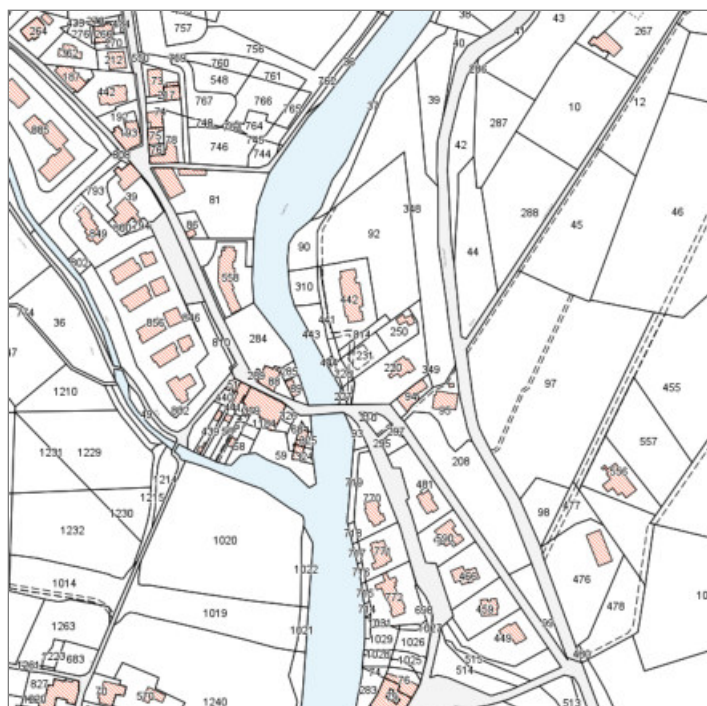


Report Scheda Edifici *sintetica* N°13

Edifici associati alla Scheda: ID 1512

Informazioni sulla Scheda

- **Data rilevazione** 08/11/2017
- **Ambito** urbano
- **Giacitura** pianura
- **Località** CASINO (Barberino Di Mugello)
- **Denominazione** CASINO
- **Tipologia insediativa** edificio isolato su lotto
- **Note**
Accessi alla pertinenza: carrabile e pedonale
Giardino di pertinenza recintato



Catasto (1:5000)



Foto aerea 2019 (1:5000)



Scala: 1:1000

Informazioni sull'Edificio 1512

Unità volumetriche dell'Edificio 1512

N°	Foglio	Particella	Superficie coperta CTR (m ²)	N° piani	Piani interrati	Periodizzazione
7410	79	231	50.3	1		successivo al 1936/39
7411	79	231	92.14	1	1	successivo al 1936/39

Tipologia: palazzina villino plurifamiliare

Condizioni generali: buone

Usi

- **Usi prevalente:** residenziale
- **Usi standard:** residenziale
- **Numero alloggi:** 2

Valutazioni

- **Alterazioni:**
- **Elementi da tutelare:**
- **Note ed indicazioni per la normativa:**

Caratteristiche edilizie ed architettoniche

- **Superfici murarie (in prevalenza):** intonaco
- **Prospetti (in prevalenza):** impaginato regolare
- **Tipo di coperture (in prevalenza):** a falde
- **Materiali manto di copertura (in prevalenza):** coppi tegole coppi e tegole
- **Materiali gronda (in prevalenza):** non tradizionali
- **Elementi architettonici decorativi:** cornici marcapiano, zoccolature, angolari
- **Superfetazioni ed incongruenze:** assenti

Classificazione: 7

Rilievi fotografici

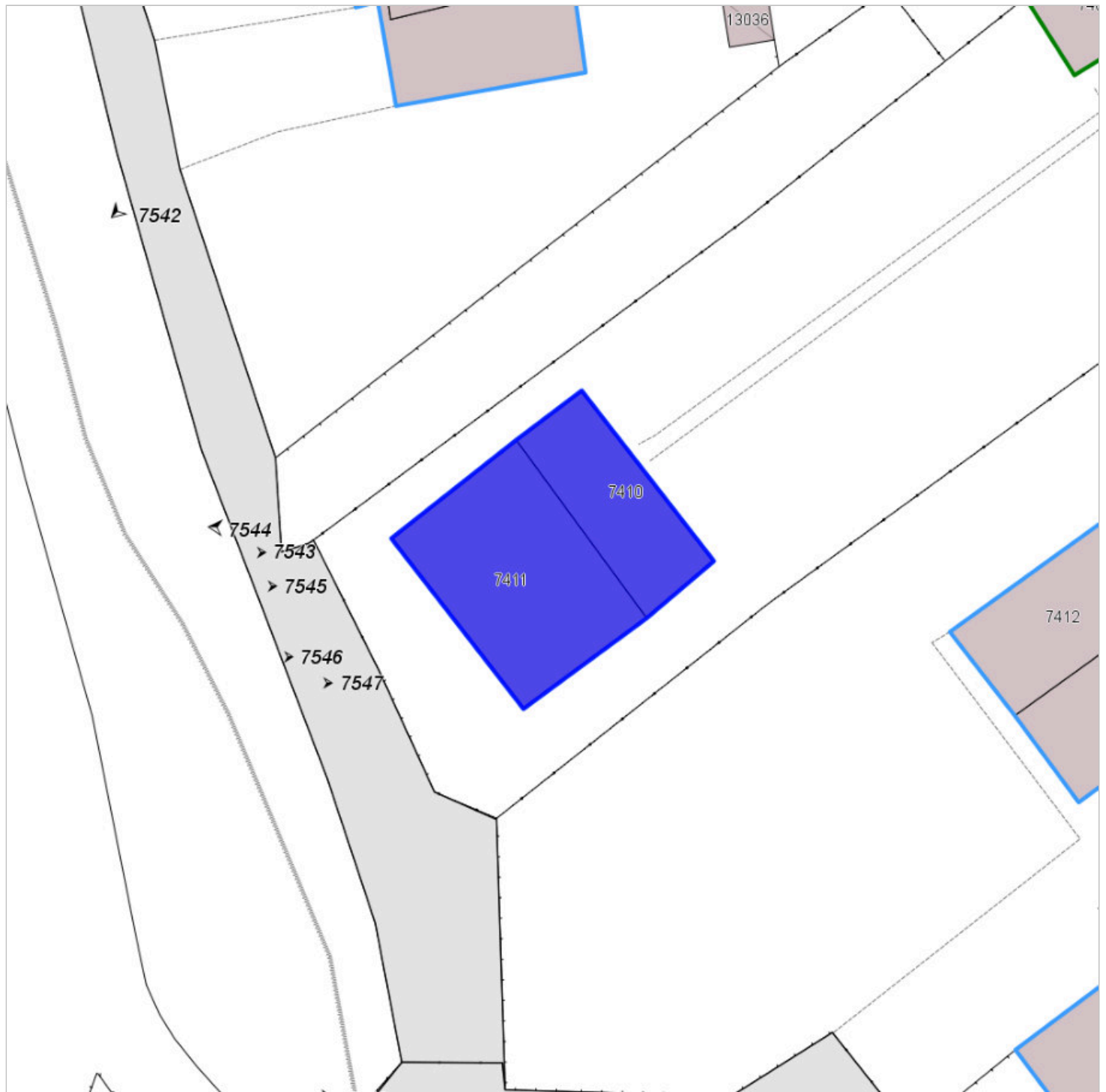


FOTO n° 7545 (scheda 13) del 16/04/2018



FOTO n° 7546 (scheda 13) del 16/04/2018



FOTO n° 7547 (scheda 13) del 16/04/2018



FOTO n° 7544 (edificio 1512) del 16/04/2018



Report Scheda Edifici *sintetica* N°58

Edifici associati alla Scheda: ID 115

Informazioni sulla Scheda

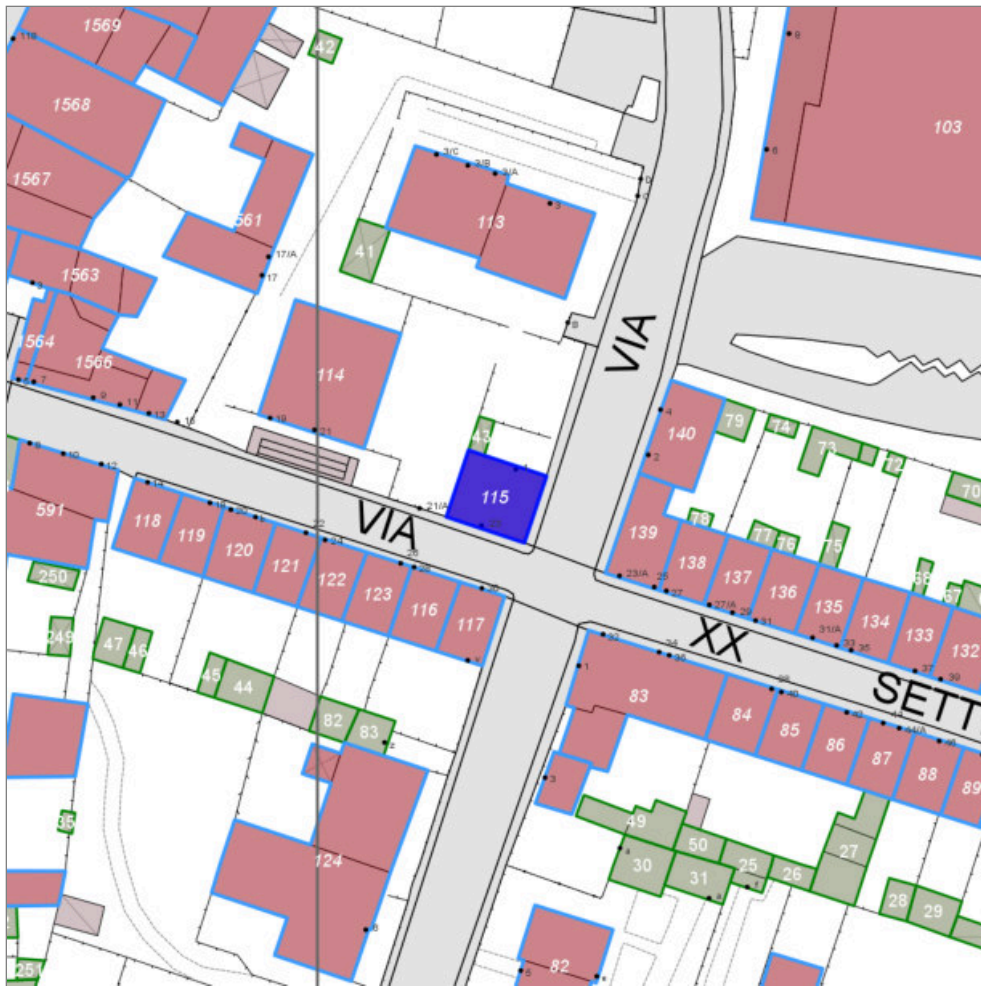
- **Data rilevazione** 22/06/2018
- **Ambito** urbano
- **Giacitura** pianura
- **Località** BARBERINO DI MUGELLO
(Barberino Di Mugello)
- **Tipologia insediativa** edificio isolato
su lotto
- **Note**
Accessi alla pertinenza: carrabile e
pedonale
Pertinenza recintata- Giardino e aree
pavimentate



Catasto (1:5000)



Foto aerea 2019 (1:5000)



Scala: 1:1000

Informazioni sull'Edificio 115

Unità volumetriche dell'Edificio 115

N°	Foglio	Particella	Superficie coperta CTR (m ²)	N° piani	Piani interrati	Periodizzazione
1065	96	151	105.79	3		presente al 1936/39

Informazioni generali e note: civico

1-2

Tipologia: palazzina villino plurifamiliare

Condizioni generali: buone

Usi

- **Usò prevalente:** residenziale
- **Usi standard:** residenziale
- **Numero alloggi:** 3

Valutazioni

- **Alterazioni:** lievi
- **Elementi da tutelare:** fronte principale allineamento delle aperture riquadrature e o cornici in pietra scansioni e dimensione delle aperture simmetria del fronte principale simmetria delle aperture sul fronte strada facciata e
- **Note ed indicazioni per la normativa:**

Caratteristiche edilizie ed architettoniche

- **Superfici murarie (in prevalenza):** intonaco
- **Prospetti (in prevalenza):** impaginato simmetrico
- **Tipo di coperture (in prevalenza):** a padiglione
- **Materiali manto di copertura (in prevalenza):** coppi tegole coppi e tegole
- **Materiali gronda (in prevalenza):** tradizionali
- **Elementi architettonici decorativi:** gronda decorata, con modanature, a gola; cornici alle finestre; cornici marcapiano, zoccolature, angolari
- **Superfeticazioni ed incongruenze:** impianti tecnologici (canne fumarie, condizionatori, parabole e, o antenne, pannelli fotovoltaici o solari...); altri materiali, tecnologie non coerenti; nuove aperture non coerenti

Classificazione: 2

Prescrizioni: L'impianto urbanistico originario, la tipologia edilizia, la facciata principale rappresentano elementi di valore per l'edificio.

Rilievi fotografici



FOTO n° 8256 (scheda 58) del 04/05/2018



FOTO n° 8257 (scheda 58) del 04/05/2018



FOTO n° 8258 (scheda 58) del 04/05/2018



FOTO n° 8249 (edificio 115) del 04/05/2018



FOTO n° 8250 (edificio 115) del 04/05/2018



FOTO n° 8251 (edificio 115) del 04/05/2018



FOTO n° 8252 (edificio 115) del 04/05/2018



FOTO n° 8253 (edificio 115) del 04/05/2018



FOTO n° 8254 (edificio 115) del 04/05/2018



Report Scheda Edifici *sintetica* N°721

Edifici associati alla Scheda: ID 493

Informazioni sulla Scheda

- **Data rilevazione** 22/06/2018
- **Ambito** urbano
- **Giacitura** pianura
- **Località** BARBERINO DI MUGELLO
(Barberino Di Mugello)
- **Denominazione** PIAZZA CAVOUR
- **Tipologia insediativa** lineare lungo strada
- **Note**
Accesso pedonale dal fronte principale lungo strada-
pertinenza sul retro senza recinzioni
(Piazza Pietro Betti)

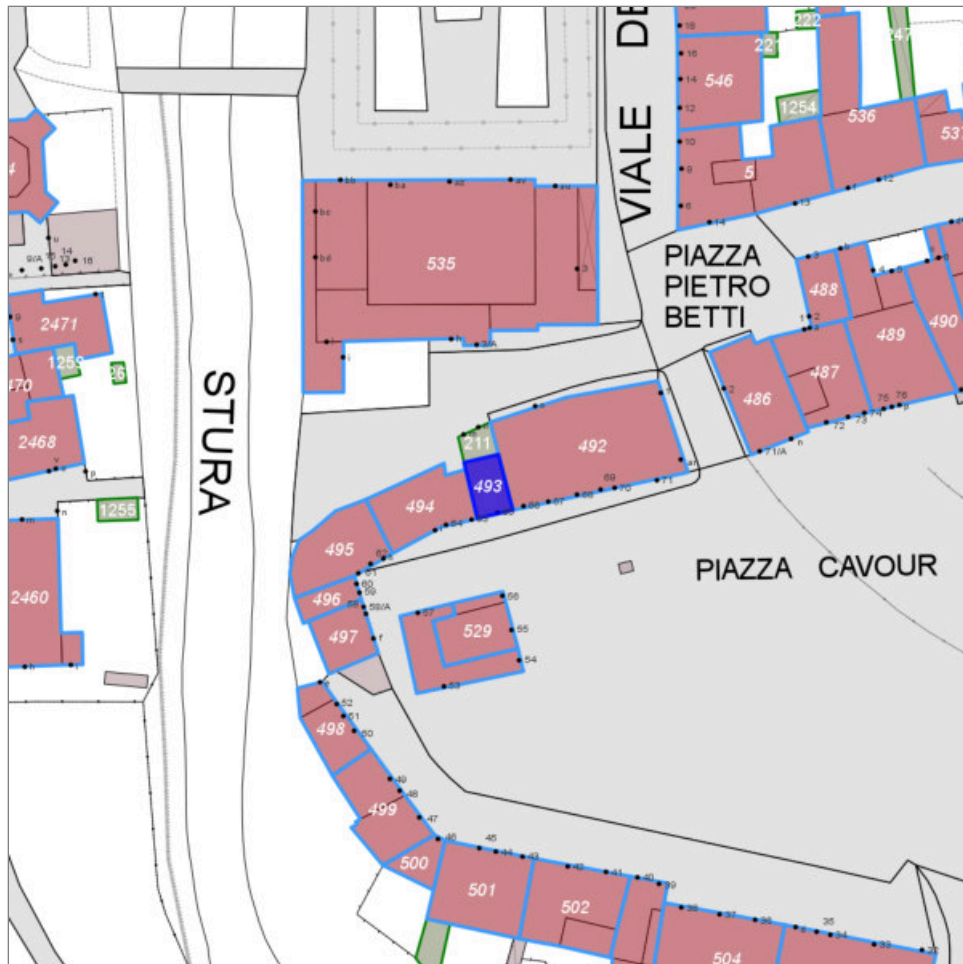
Il valore alla pertinenza è dato in relazione alla continuità morfotipologica dei fronti lungo Piazza Cavour.



Catasto (1:5000)



Foto aerea 2019 (1:5000)



Scala: 1:1000

Informazioni sull'Edificio 493

Unità volumetriche dell'Edificio 493

N°	Foglio	Particella	Superficie coperta CTR (m²)	N° piani	Piani interrati	Periodizzazione
8078	96	274	39.53	3		presente al 1822/48

Informazioni generali e note: civico

65

Tipologia: casa a schiera (antica)

Condizioni generali: buone

Usi

- **Usi prevalente:** residenziale
- **Usi standard:** residenziale
- **Numero alloggi:** 2

Valutazioni

- **Alterazioni:** lievi
- **Elementi da tutelare:**
fronte principale
allineamento delle aperture
facciata e
- **Note ed indicazioni per la normativa:**

Caratteristiche edilizie ed architettoniche

- **Superfici murarie (in prevalenza):**
intonaco
- **Prospetti (in prevalenza):** impaginato regolare
- **Tipo di coperture (in prevalenza):** a capanna
- **Materiali manto di copertura (in prevalenza):** coppi tegole coppi e tegole
- **Materiali gronda (in prevalenza):**
non tradizionali
- **Elementi architettonici decorativi:**
cornici marcapiano, zoccolature, angolari
- **Superfeticazioni ed incongruenze:**
impianti tecnologici (canne fumarie, condizionatori, parabole e, o antenne, pannelli fotovoltaici o solari...); altri materiali, tecnologie non coerenti

Classificazione: 3

Prescrizioni: L'epoca costruttiva, il contesto ambientale e insediativo, l'impaginato del fronte su piazza Cavour, rappresentano elementi di valore per l'edificio. Gli interventi diversi dalla manutenzione ordinaria dovranno eliminare e/o sostituire gli elementi incongrui.

Rilievi fotografici



FOTO n° 14131 (edificio 493) del 04/07/2018



FOTO n° 14132 (edificio 493) del 04/07/2018



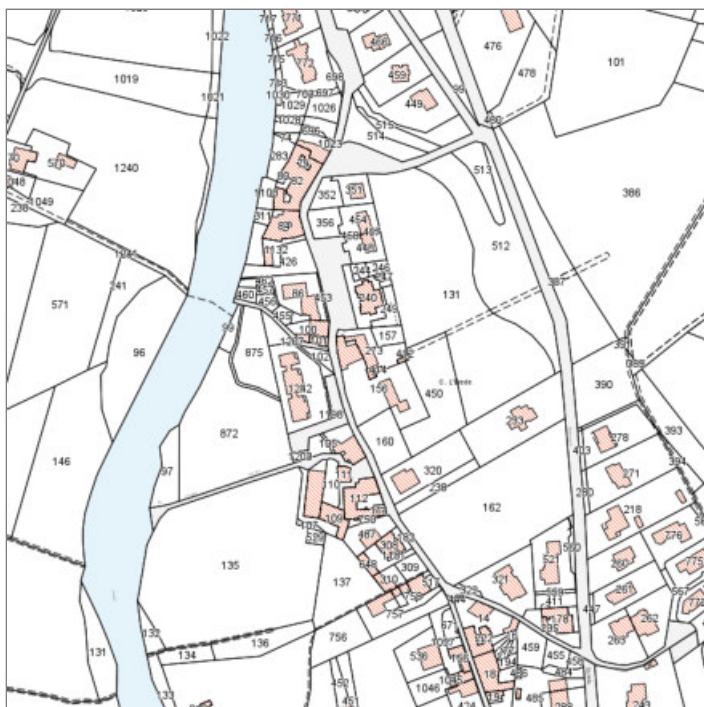
Report Scheda Edifici *sintetica* N°112

Edifici associati alla Scheda: ID 1501 ID 1502

Informazioni sulla Scheda

- **Data rilevazione** 23/05/2018
- **Ambito** urbano
- **Giacitura** pianura
- **Località** BARONI (Barberino Di Mugello)
- **Denominazione** BARONI
- **Tipologia insediativa** lineare lungo strada
- **Note**
Accessi alla pertinenza: carrabile e pedonale

Giardino e orto recintato



Catasto (1:5000)



Foto aerea 2019 (1:5000)



Scala: 1:1000

Informazioni sull'Edificio 1501

Unità volumetriche dell'Edificio 1501

N°	Foglio	Particella	Superficie coperta CTR (m ²)	N° piani	Piani interrati	Periodizzazione
2536	79	156	23.9	2		presente al 1936/39
8698	79	156	199.66	3		presente al 1822/48

Tipologia: casa a schiera (antica)

Condizioni generali: buone

Usi

- **Usi prevalente:** residenziale
- **Usi standard:** residenziale
- **Numero alloggi:** 2

Valutazioni

- **Alterazioni:** lievi
- **Elementi da tutelare:**
allineamento delle aperture
scansione e dimensione delle aperture
simmetria delle aperture sul fronte
strada
facciata e
- **Note ed indicazioni per la normativa:**

Caratteristiche edilizie ed architettoniche

- **Superfici murarie (in prevalenza):**
intonaco
- **Prospetti (in prevalenza):**
impaginato regolare
- **Tipo di coperture (in prevalenza):** a falde
- **Materiali manto di copertura (in prevalenza):** coppi tegole coppi e tegole
- **Materiali gronda (in prevalenza):**
tradizionali
- **Elementi architettonici decorativi:**
cornici alle finestre; cornici
marcapiano, zoccolature, angolari
- **Superfetazioni ed incongruenze:**
impianti tecnologici (canne fumarie,
condizionatori, parabole e, o antenne,
pannelli fotovoltaici o solari...); altri
materiali, tecnologie non coerenti;
creazione di lacerti di pietra, laterizio
nelle pareti intonacate; nuovi infissi
non coerenti; corpi aperti in aggetto,
balconi; sopraelevazioni

Classificazione: 3

Prescrizioni: Edificio preente al catasto Leopoldino. Il contesto insediativo, l'impianto urbanistico, l'impaginato del fronte su via G. Garibaldi, rappresentano elementi di valore per l'edificio.

Informazioni sull'Edificio 1502

Unità volumetriche dell'Edificio 1502

N°	Foglio	Particella	Superficie coperta CTR (m ²)	N° piani	Piani interrati	Periodizzazione
2535	79	273	33.13	1		presente al 1936/39
2620	79	273	20.68	1		successivo al 1936/39
8699	79	273	98.17	3		presente al 1822/48
8701	79	273	33.43	1		successivo al 1936/39

Tipologia: casa a schiera (antica)

Condizioni generali: buone

Usi

- **Uso prevalente:** residenziale
- **Usi standard:** residenziale
- **Numero alloggi:** 2

Valutazioni

- **Alterazioni:** lievi
- **Elementi da tutelare:** scansione e dimensione delle aperture
- **Note ed indicazioni per la normativa:**

Caratteristiche edilizie ed architettoniche

- **Superfici murarie (in prevalenza):** intonaco
- **Prospetti (in prevalenza):** impaginato regolare
- **Tipo di coperture (in prevalenza):** a falde
- **Materiali manto di copertura (in prevalenza):** coppi tegole coppi e tegole
- **Materiali gronda (in prevalenza):** tradizionali
- **Superfetazioni ed incongruenze:** impianti tecnologici (canne fumarie, condizionatori, parabole e, o antenne, pannelli fotovoltaici o solari...); altri materiali, tecnologie non coerenti; creazione di lacerti di pietra, laterizio nelle pareti intonacate; corpi chiusi in aggetto

Classificazione: 3

Prescrizioni: Edificio presente al catasto leopoldino. Il contesto insediativo, l'impianto urbanistico, rappresentano elementi di valore per l'edificio.

Rilievi fotografici

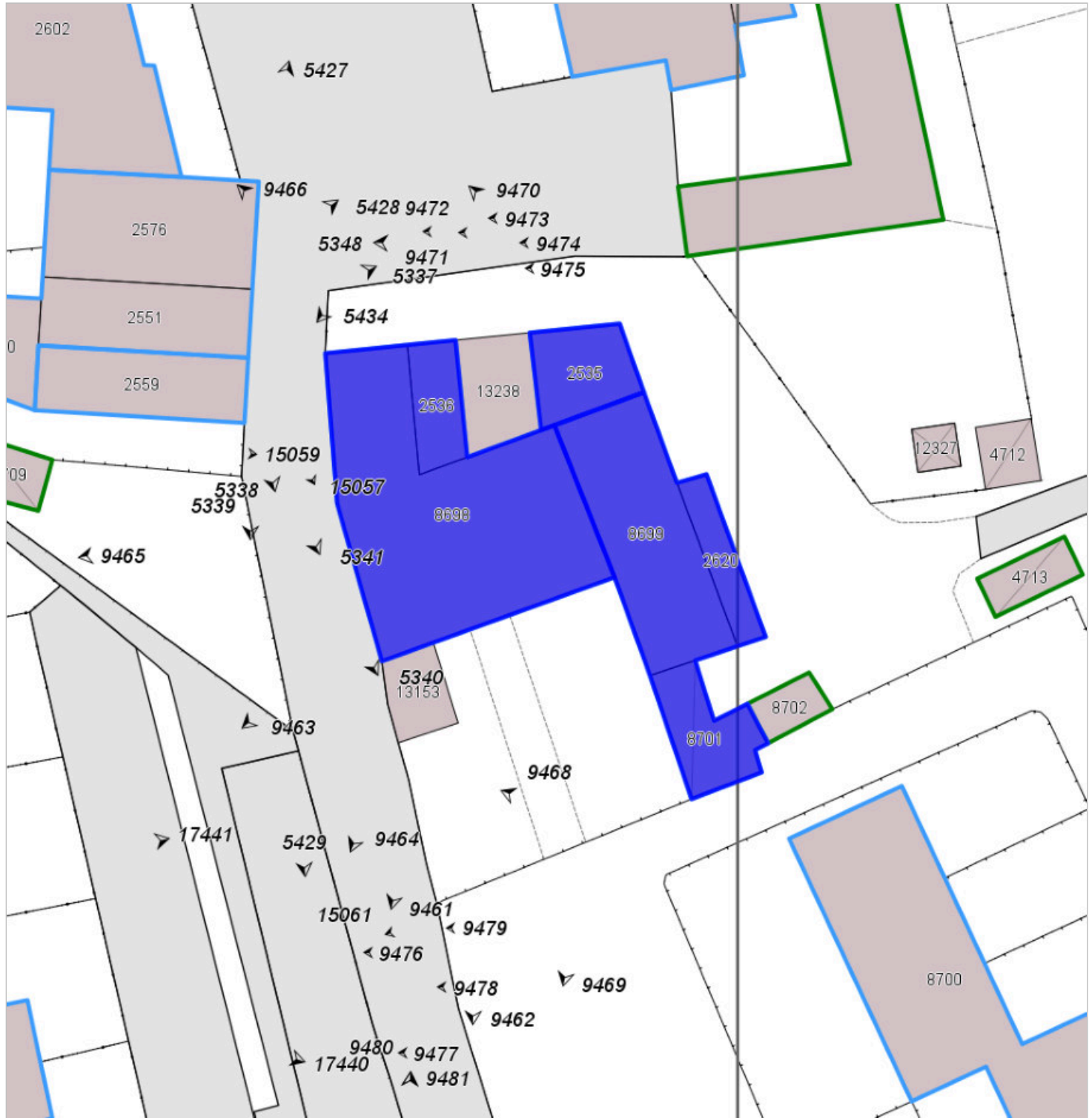


FOTO n° 9471 (scheda 112) del 23/05/2018



FOTO n° 9472 (scheda 112) del 23/05/2018



FOTO n° 9473 (scheda 112) del 23/05/2018



FOTO n° 9474 (scheda 112) del 23/05/2018



FOTO n° 9475 (scheda 112) del 23/05/2018



FOTO n° 9476 (scheda 112) del 23/05/2018



FOTO n° 9477 (scheda 112) del 23/05/2018



FOTO n° 9478 (scheda 112) del 23/05/2018



FOTO n° 9479 (scheda 112) del 23/05/2018



FOTO n° 9461 (edificio 1501) del 23/05/2018



FOTO n° 9462 (edificio 1501) del 23/05/2018



FOTO n° 9463 (edificio 1501) del 23/05/2018



FOTO n° 9464 (edificio 1501) del 23/05/2018



FOTO n° 9465 (edificio 1501) del 23/05/2018



FOTO n° 9466 (edificio 1501) del 23/05/2018



FOTO n° 9469 (edificio 1502) del 23/05/2018



FOTO n° 9470 (edificio 1502) del 23/05/2018



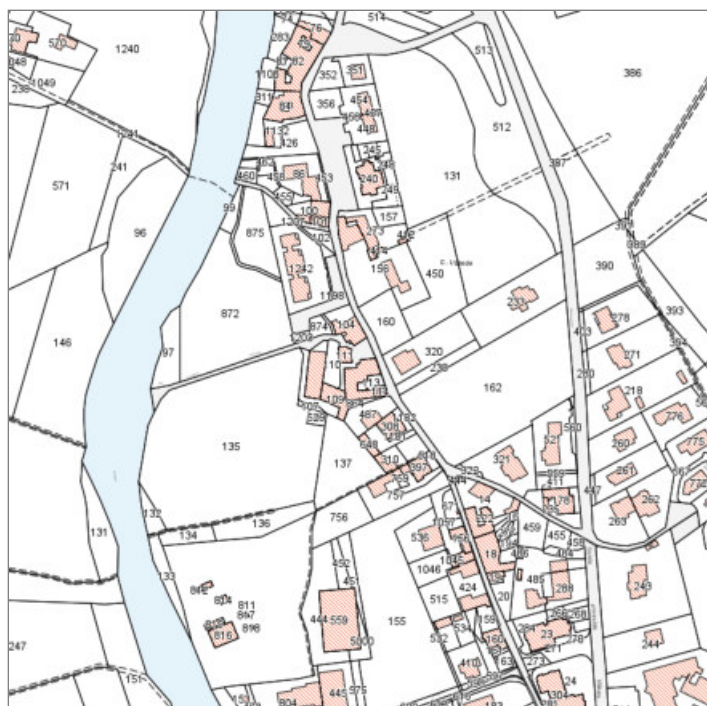
COMUNE DI BARBERINO DI MUGELLO
Città Metropolitana di Firenze
Rilievo del patrimonio edilizio esistente

Report Scheda Edifici *sintetica* N°113

Edifici associati alla Scheda: ID 1494 ID 1495 ID 1496 ID 1497

Informazioni sulla Scheda

- **Data rilevazione** 23/05/2018
- **Ambito** urbano
- **Giacitura** pianura
- **Località** BARBERINO DI MUGELLO
(Barberino Di Mugello)
- **Denominazione** BARBERINO DI MUGELLO
- **Tipologia insediativa** nucleo/borgo
- **Note**
Accessi alla pertinenza: carrabile e pedonale senza recizioni
Area verde e pavimentata



Catasto (1:5000)



Foto aerea 2019 (1:5000)



Scala: 1:1000

Informazioni sull'Edificio 1494

Unità volumetriche dell'Edificio 1494

N°	Foglio	Particella	Superficie coperta CTR (m ²)	N° piani	Piani interrati	Periodizzazione
3999	78	114	36.38	1		presente al 1936/39

Tipologia: chiesa

Condizioni generali: medie

Usi

- **Usi prevalente:** non in uso
- **Usi standard:** luogo di culto

Valutazioni

- **Alterazioni:** lievi
- **Elementi da tutelare:** fronte principale riquadrature e o cornici in pietra scala in pietra facciata e
- **Note ed indicazioni per la normativa:**

Caratteristiche edilizie ed architettoniche

- **Superfici murarie (in prevalenza):** intonaco
- **Prospetti (in prevalenza):** impaginato regolare
- **Tipo di coperture (in prevalenza):** a capanna
- **Materiali manto di copertura (in prevalenza):** coppi tegole coppi e tegole
- **Materiali gronda (in prevalenza):** tradizionali
- **Elementi architettonici decorativi:** cornici marcapiano, zoccolature, angolari
- **Superfetazioni ed incongruenze:** assenti

Classificazione: 1

Informazioni sull'Edificio 1495

Unità volumetriche dell'Edificio 1495

N°	Foglio	Particella	Superficie coperta CTR (m ²)	N° piani	Piani interrati	Periodizzazione
2353	78	111	81.85			presente al 1822/48
2355	78	111	8.03			presente al 1822/48

Tipologia: casa villino monofamiliare

Condizioni generali: buone

Usi

- **Usi prevalente:** residenziale
- **Usi standard:** residenziale
- **Numero alloggi:** 1

Valutazioni

- **Alterazioni:** lievi
- **Elementi da tutelare:** fronte principale allineamento delle aperture scansione e dimensione delle aperture facciata e
- **Note ed indicazioni per la normativa:**

Caratteristiche edilizie ed architettoniche

- **Superfici murarie (in prevalenza):** intonaco
- **Prospetti (in prevalenza):** impaginato regolare
- **Tipo di coperture (in prevalenza):** a falde
- **Materiali manto di copertura (in prevalenza):** coppi tegole coppi e tegole
- **Materiali gronda (in prevalenza):** non tradizionali
- **Elementi architettonici decorativi:** gronda decorata, con modanature, a gola; cornici alle finestre; cornici marcapiano, zoccolature, angolari
- **Superfetazioni ed incongruenze:** impianti tecnologici (canne fumarie, condizionatori, parabole e, o antenne, pannelli fotovoltaici o solari...); altri materiali, tecnologie non coerenti; corpi chiusi in adiacenza

Classificazione: 2

Prescrizioni: Edificio presente al catasto leopoldino. Il contesto ambientale e insediativo, l'impianto urbanistico originario, la tipologia edilizia, l'impaginato regolare della facciata principale, rappresentano elementi di valore per l'edificio.

Informazioni sull'Edificio 1496

Unità volumetriche dell'Edificio 1496

N°	Foglio	Particella	Superficie coperta CTR (m ²)	N° piani	Piani interrati	Periodizzazione
2197	78	112	126.26	2		presente al 1822/48
2258	78	112	109.83	2		presente al 1822/48
2290	78	112	64.52	2		presente al 1822/48
2361	78	112	50.34	2		presente al 1822/48
2404	78	112	45.52	1		presente al 1936/39

Tipologia: edificio a corte
Condizioni generali: buone

Usi

- **Usi prevalente:** residenziale
- **Usi standard:** residenziale
- **Numero alloggi:** 7

Valutazioni

- **Alterazioni:** lievi
- **Elementi da tutelare:** fronte a monte archeggiature scansioni e dimensione delle aperture
- **Note ed indicazioni per la normativa:**

Caratteristiche edilizie ed architettoniche

- **Superfici murarie (in prevalenza):** intonaco
- **Prospetti (in prevalenza):** impaginato irregolare
- **Tipo di coperture (in prevalenza):** a falde
- **Materiali manto di copertura (in prevalenza):** coppi tegole coppi e tegole
- **Materiali gronda (in prevalenza):** tradizionali
- **Elementi architettonici decorativi:** cornici alle finestre; cornici marcapiano, zoccolature, angolari
- **Superfetazioni ed incongruenze:** impianti tecnologici (canne fumarie, condizionatori, parabole e, o antenne, pannelli fotovoltaici o solari...); altri materiali, tecnologie non coerenti

Classificazione: 3

Prescrizioni: Edifici presenti al catasto leopoldino. Il contesto ambientale e insediativo, l'impianto urbanistico originario, l'arco in pietra di ingresso al cortile, rappresentano elementi di valore per l'edificio. Dovranno essere salvaguardati nella loro forma e consistenza la corte interna e l'arco di ingresso dalla strada.

Informazioni sull'Edificio 1497

Unità volumetriche dell'Edificio 1497

N°	Foglio	Particella	Superficie coperta CTR (m ²)	N° piani	Piani interrati	Periodizzazione
2392	78	104	188.25	2		presente al 1822/48
2424	78	104	32.68	1		presente al 1822/48
13686	78	104	10.52	1		presente al 1822/48

Tipologia: casa colonica a sviluppo unitario sincronico

Condizioni generali: buone

Usi

- **Uso prevalente:** residenziale
- **Usi standard:** residenziale
- **Numero alloggi:** 7

Valutazioni

- **Alterazioni:** lievi
- **Elementi da tutelare:** allineamento delle aperture scansione e dimensione delle aperture facciata e
- **Note ed indicazioni per la normativa:**

Caratteristiche edilizie ed architettoniche

- **Superfici murarie (in prevalenza):** intonaco
- **Prospetti (in prevalenza):** impaginato regolare
- **Tipo di coperture (in prevalenza):** a capanna
- **Materiali manto di copertura (in prevalenza):** coppi tegole coppi e tegole
- **Materiali gronda (in prevalenza):** tradizionali
- **Elementi architettonici decorativi:** cornici alle finestre; cornici marcapiano, zoccolature, angolari
- **Superfetazioni ed incongruenze:** impianti tecnologici (canne fumarie, condizionatori, parabole e, o antenne, pannelli fotovoltaici o solari...); altri materiali, tecnologie non coerenti; creazione di lacerti di pietra, laterizio nelle pareti intonacate; nuove aperture non coerenti; corpi chiusi in adiacenza

Classificazione: 3

Prescrizioni: Edificio presente al catasto leopoldino. Il contesto ambientale e insediativo, l'impianto urbanistico originario, l'impaginato del fronte lungo via G. Garibaldi con le finestre ad arco, rappresentano elementi di valore per l'edificio.

Rilievi fotografici

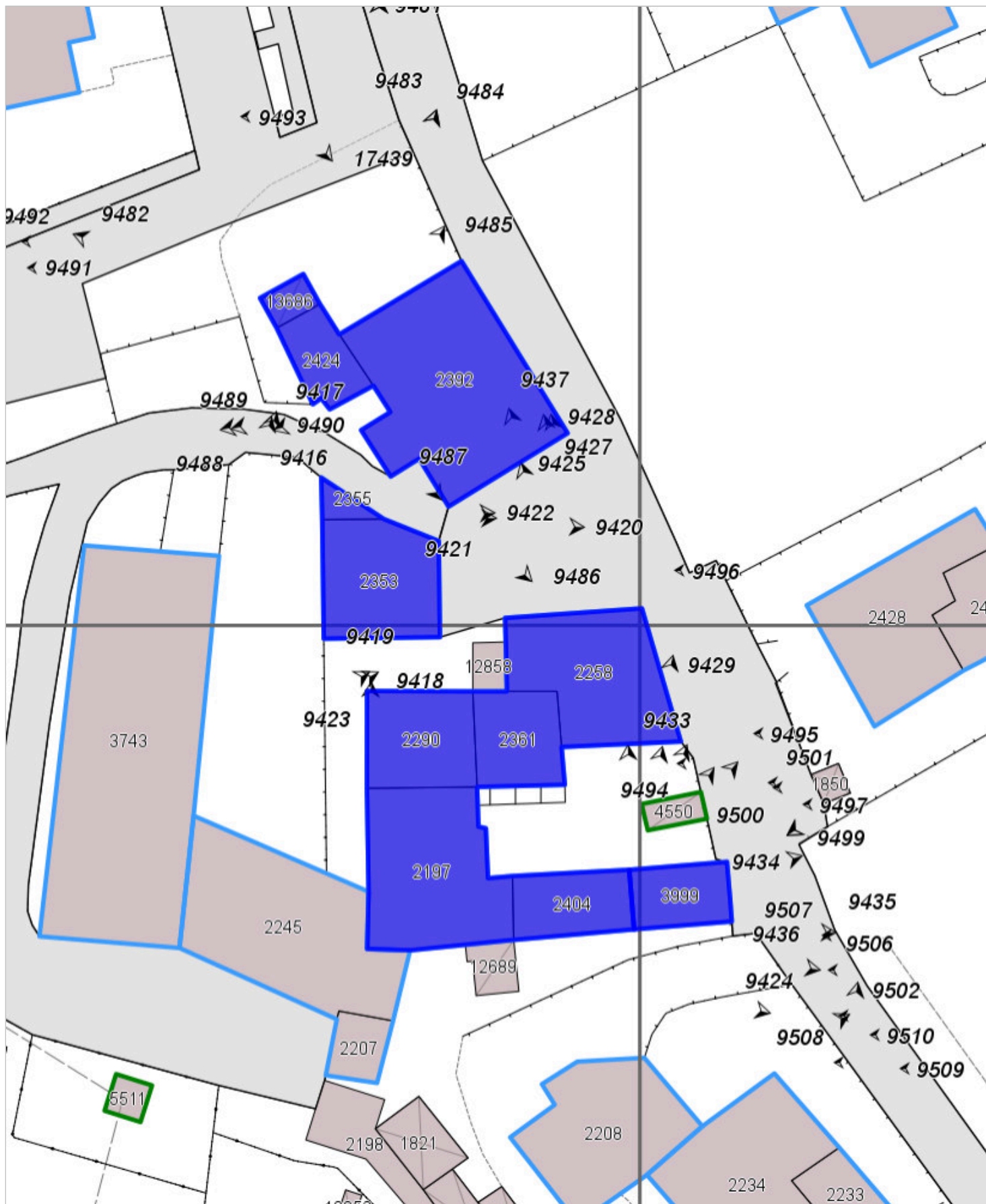


FOTO n° 9491 (scheda 113) del 23/05/2018



FOTO n° 9492 (scheda 113) del 23/05/2018



FOTO n° 9493 (scheda 113) del 23/05/2018



FOTO n° 9494 (scheda 113) del 23/05/2018



FOTO n° 9495 (scheda 113) del 23/05/2018



FOTO n° 9496 (scheda 113) del 23/05/2018



FOTO n° 9497 (scheda 113) del 23/05/2018



FOTO n° 9438 (edificio 1494) del 23/05/2018



FOTO n° 9420 (edificio 1495) del 23/05/2018



FOTO n° 9421 (edificio 1495) del 23/05/2018



FOTO n° 9422 (edificio 1495) del 23/05/2018



FOTO n° 9425 (edificio 1496) del 23/05/2018



FOTO n° 9427 (edificio 1496) del 23/05/2018



FOTO n° 9428 (edificio 1496) del 23/05/2018



FOTO n° 9429 (edificio 1496) del 23/05/2018



FOTO n° 9430 (edificio 1496) del 23/05/2018



FOTO n° 9431 (edificio 1496) del 23/05/2018



FOTO n° 9432 (edificio 1496) del 23/05/2018



FOTO n° 9433 (edificio 1496) del 23/05/2018



FOTO n° 9434 (edificio 1496) del 23/05/2018



FOTO n° 9435 (edificio 1496) del 23/05/2018



FOTO n° 9436 (edificio 1496) del 23/05/2018



FOTO n° 9437 (edificio 1496) del 23/05/2018



FOTO n° 9480 (edificio 1497) del 23/05/2018



FOTO n° 9481 (edificio 1497) del 23/05/2018



FOTO n° 9482 (edificio 1497) del 23/05/2018



FOTO n° 9483 (edificio 1497) del 23/05/2018



FOTO n° 9484 (edificio 1497) del 23/05/2018



FOTO n° 9485 (edificio 1497) del 23/05/2018



FOTO n° 9486 (edificio 1497) del 23/05/2018



FOTO n° 9487 (edificio 1497) del 23/05/2018



FOTO n° 9488 (edificio 1497) del 23/05/2018



FOTO n° 9489 (edificio 1497) del 23/05/2018



FOTO n° 9490 (edificio 1497) del 23/05/2018

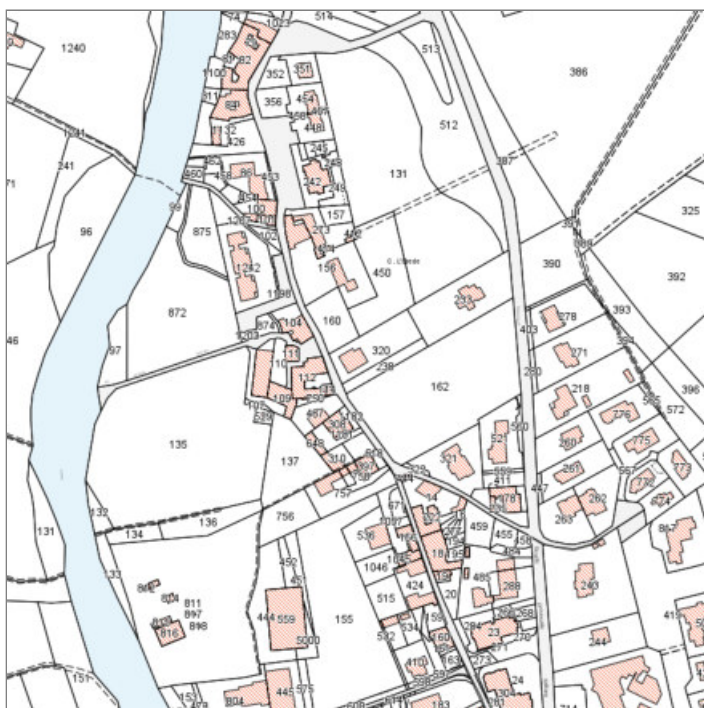


Report Scheda Edifici *sintetica* N°114

Edifici associati alla Scheda: ID 1498

Informazioni sulla Scheda

- **Data rilevazione** 23/05/2018
- **Ambito** urbano
- **Giacitura** pianura
- **Località** BARBERINO DI MUGELLO
(Barberino Di Mugello)
- **Denominazione** BARBERINO DI MUGELLO
- **Tipologia insediativa** edificio isolato su lotto
- **Note**
Accessi alla pertinenza: carrabile e pedonale-
Pertinenza recintata-
Giardino e aree pavimentate



Catasto (1:5000)



Foto aerea 2019 (1:5000)



Scala: 1:1000

Informazioni sull'Edificio 1498

Unità volumetriche dell'Edificio 1498

N°	Foglio	Particella	Superficie coperta CTR (m ²)	N° piani	Piani interrati	Periodizzazione
2428	79	320	116.8	2		successivo al 1936/39
2429	79	320	49.05	3		successivo al 1936/39

Tipologia: casa villino monofamiliare

Condizioni generali: buone

Usi

- **Usi prevalente:** residenziale
- **Usi standard:** residenziale
- **Numero alloggi:** 1

Valutazioni

- **Alterazioni:** assenti
- **Elementi da tutelare:**
- **Note ed indicazioni per la normativa:**

Caratteristiche edilizie ed architettoniche

- **Superfici murarie (in prevalenza):** intonaco
- **Prospetti (in prevalenza):** impaginato regolare
- **Tipo di coperture (in prevalenza):** a capanna
- **Materiali manto di copertura (in prevalenza):** coppi tegole coppi e tegole
- **Materiali gronda (in prevalenza):** non tradizionali
- **Elementi architettonici decorativi:** assenti
- **Superfettazioni ed incongruenze:** assenti

Classificazione: 7

Rilievi fotografici

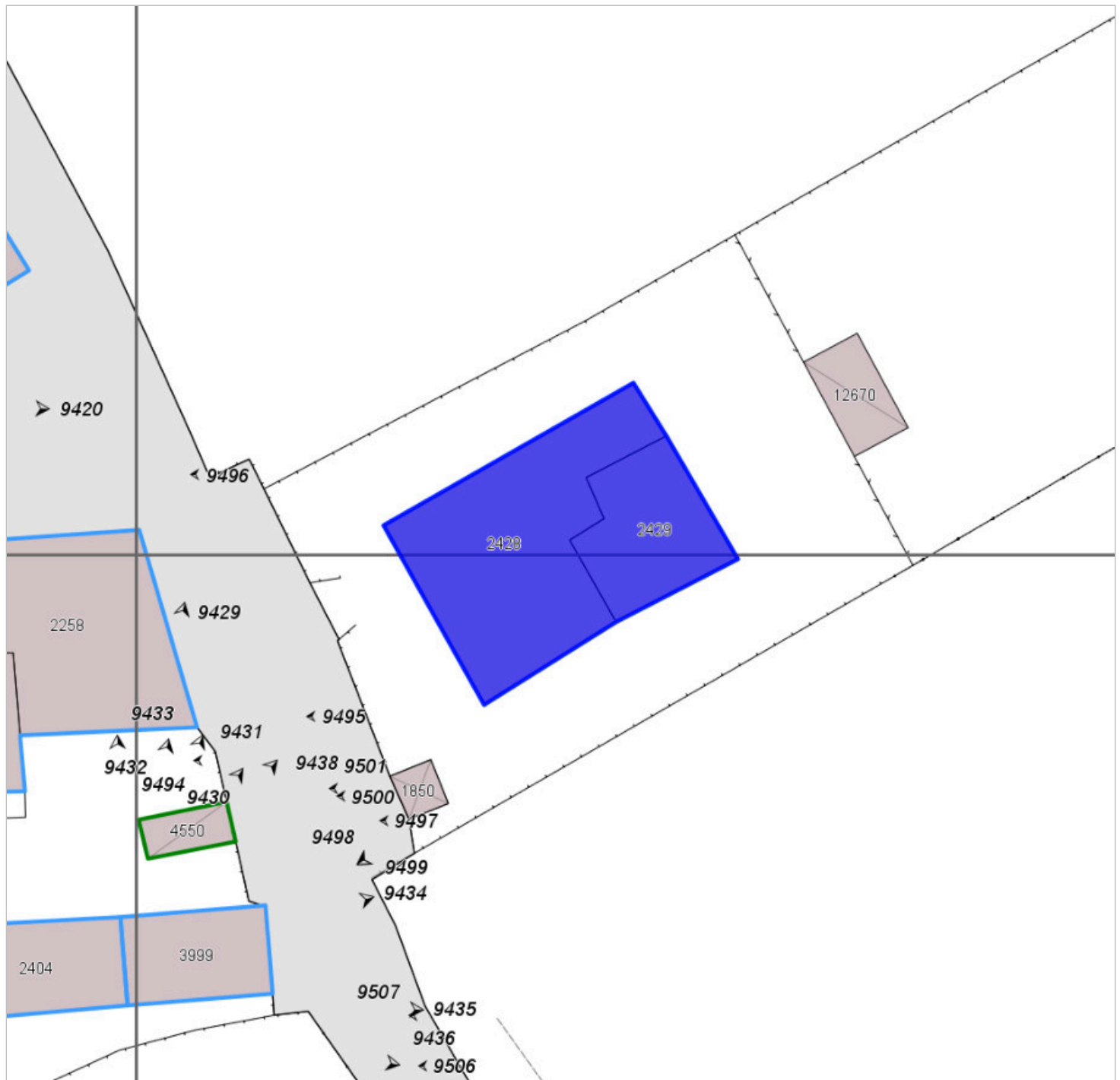


FOTO n° 9500 (scheda 114) del 23/05/2018



FOTO n° 9501 (scheda 114) del 23/05/2018



FOTO n° 9498 (edificio 1498) del 23/05/2018



FOTO n° 9499 (edificio 1498) del 23/05/2018



Report Scheda Edifici *sintetica* N°115

Edifici associati alla Scheda: ID 1490 ID 1491

Informazioni sulla Scheda

- **Data rilevazione** 23/05/2018
- **Ambito** urbano
- **Giacitura** pianura
- **Località** BARBERINO DI MUGELLO
(Barberino Di Mugello)
- **Denominazione** BARBERINO DI MUGELLO
- **Tipologia insediativa** edificio isolato su lotto
- **Note**
Accessi alla pertinenza: carrabile e pedonale-
Pertinenza recintata-
Giardino e aree pavimentate



Catasto (1:5000)



Foto aerea 2019 (1:5000)



Scala: 1:1000

Informazioni sull'Edificio 1490

Unità volumetriche dell'Edificio 1490

N°	Foglio	Particella	Superficie coperta CTR (m ²)	N° piani	Piani interrati	Periodizzazione
2233	78	308	31.07	2		successivo al 1936/39
2234	78	308	137.37	2		presente al 1936/39

Tipologia: casa villino monofamiliare

Condizioni generali: buone

Usi

- **Usi prevalente:** residenziale
- **Usi standard:** residenziale
- **Numero alloggi:** 1

Valutazioni

- **Alterazioni:** assenti
- **Elementi da tutelare:**
- **Note ed indicazioni per la normativa:**

Caratteristiche edilizie ed architettoniche

- **Superfici murarie (in prevalenza):** intonaco
- **Prospetti (in prevalenza):** impaginato regolare
- **Tipo di coperture (in prevalenza):** a falde
- **Materiali manto di copertura (in prevalenza):** coppi tegole coppi e tegole
- **Materiali gronda (in prevalenza):** non tradizionali
- **Elementi architettonici decorativi:** cornici marcapiano, zoccolature, angolari
- **Superfetazioni ed incongruenze:** nuovi infissi non coerenti; tamponamento di strutture aperte

Classificazione: 7

Informazioni sull'Edificio 1491

Unità volumetriche dell'Edificio 1491

N°	Foglio	Particella	Superficie coperta CTR (m ²)	N° piani	Piani interrati	Periodizzazione
----	--------	------------	--	----------	-----------------	-----------------

Tipologia: casa villino monofamiliare

Condizioni generali: buone

Usi

- **Usi prevalente:** residenziale
- **Usi standard:** residenziale
- **Numero alloggi:** 1

Valutazioni

- **Alterazioni:** assenti
- **Elementi da tutelare:**
- **Note ed indicazioni per la normativa:**

Caratteristiche edilizie ed architettoniche

- **Superfici murarie (in prevalenza):** intonaco
- **Prospetti (in prevalenza):** impaginato regolare
- **Tipo di coperture (in prevalenza):** a falde
- **Materiali manto di copertura (in prevalenza):** coppi tegole coppi e tegole
- **Materiali gronda (in prevalenza):** non tradizionali
- **Elementi architettonici decorativi:** assenti
- **Superfetazioni ed incongruenze:** assenti

Classificazione: 7

Rilievi fotografici



FOTO n° 9505 (scheda 115) del 23/05/2018



FOTO n° 9506 (scheda 115) del 23/05/2018



FOTO n° 9507 (scheda 115) del 23/05/2018



FOTO n° 9508 (scheda 115) del 23/05/2018



FOTO n° 9509 (scheda 115) del 23/05/2018



FOTO n° 9510 (scheda 115) del 23/05/2018




FOTO n° 9502 (edificio 1490) del 23/05/2018



FOTO n° 9503 (edificio 1490) del 23/05/2018



FOTO n° 9504 (edificio 1491) del 23/05/2018



Report Scheda Edifici *sintetica* N°116

Edifici associati alla Scheda: ID 1472

Informazioni sulla Scheda

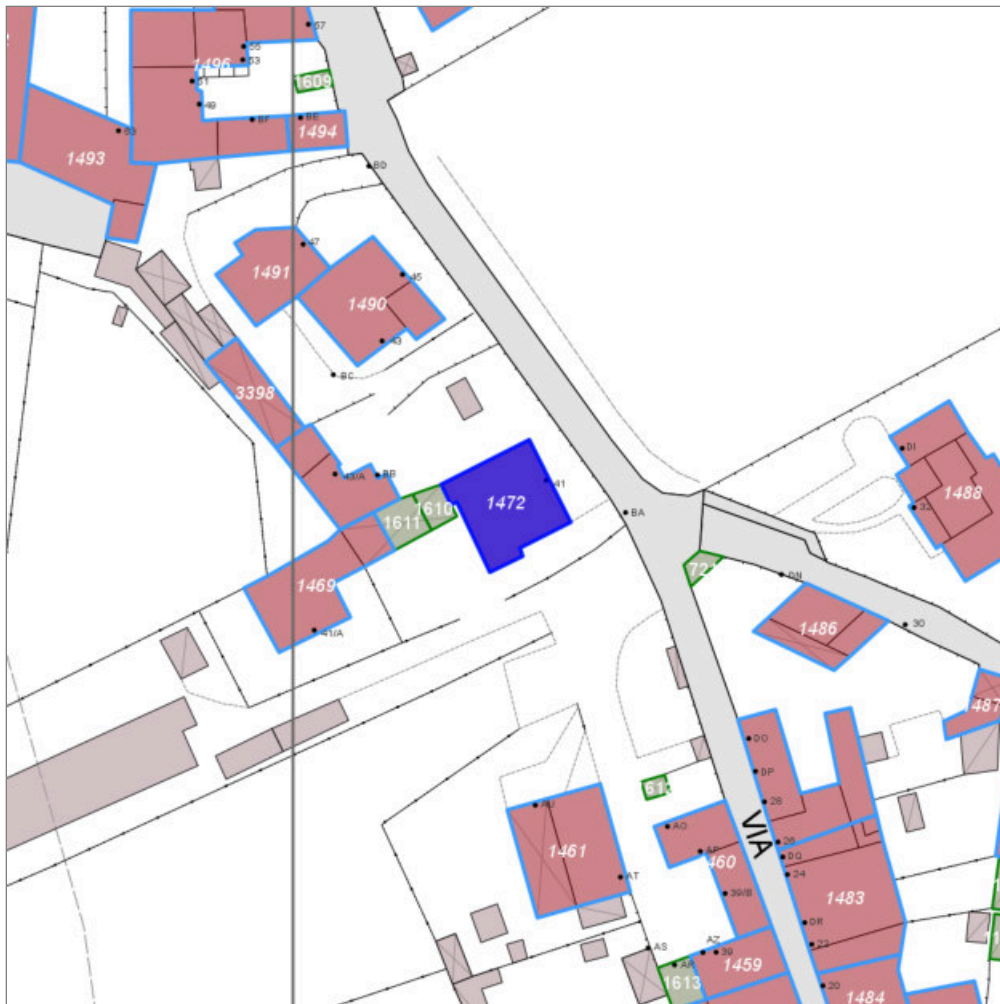
- **Data rilevazione** 23/05/2018
- **Ambito** urbano
- **Giacitura** pianura
- **Località** BARBERINO DI MUGELLO
(Barberino Di Mugello)
- **Denominazione** BARBERINO DI MUGELLO
- **Tipologia insediativa** edificio isolato su lotto
- **Note**
Accessi alla pertinenza: carrabile e pedonale-
Parte della pertinenza recintata-
Giardino, orto e aree pavimentate



Catasto (1:5000)



Foto aerea 2019 (1:5000)



Scala: 1:1000

Informazioni sull'Edificio 1472

Unità volumetriche dell'Edificio 1472

N°	Foglio	Particella	Superficie coperta CTR (m ²)	N° piani	Piani interrati	Periodizzazione
8679	78	397	159.72	2 (a monte) 3 (a valle)		successivo al 1936/39

Tipologia: palazzina villino plurifamiliare

Condizioni generali: buone

Usi

- **Usi prevalente:** residenziale
- **Usi standard:** residenziale
- **Numero alloggi:** 2

Valutazioni

- **Alterazioni:** assenti
- **Elementi da tutelare:**
- **Note ed indicazioni per la normativa:**

Caratteristiche edilizie ed architettoniche

- **Superfici murarie (in prevalenza):** intonaco
- **Prospetti (in prevalenza):** impaginato regolare
- **Tipo di coperture (in prevalenza):** a falde
- **Materiali manto di copertura (in prevalenza):** coppi tegole coppi e tegole
- **Materiali gronda (in prevalenza):** non tradizionali
- **Elementi architettonici decorativi:** cornici marcapiano, zoccolature, angolari
- **Superfetazioni ed incongruenze:** assenti

Classificazione: 7

Rilievi fotografici

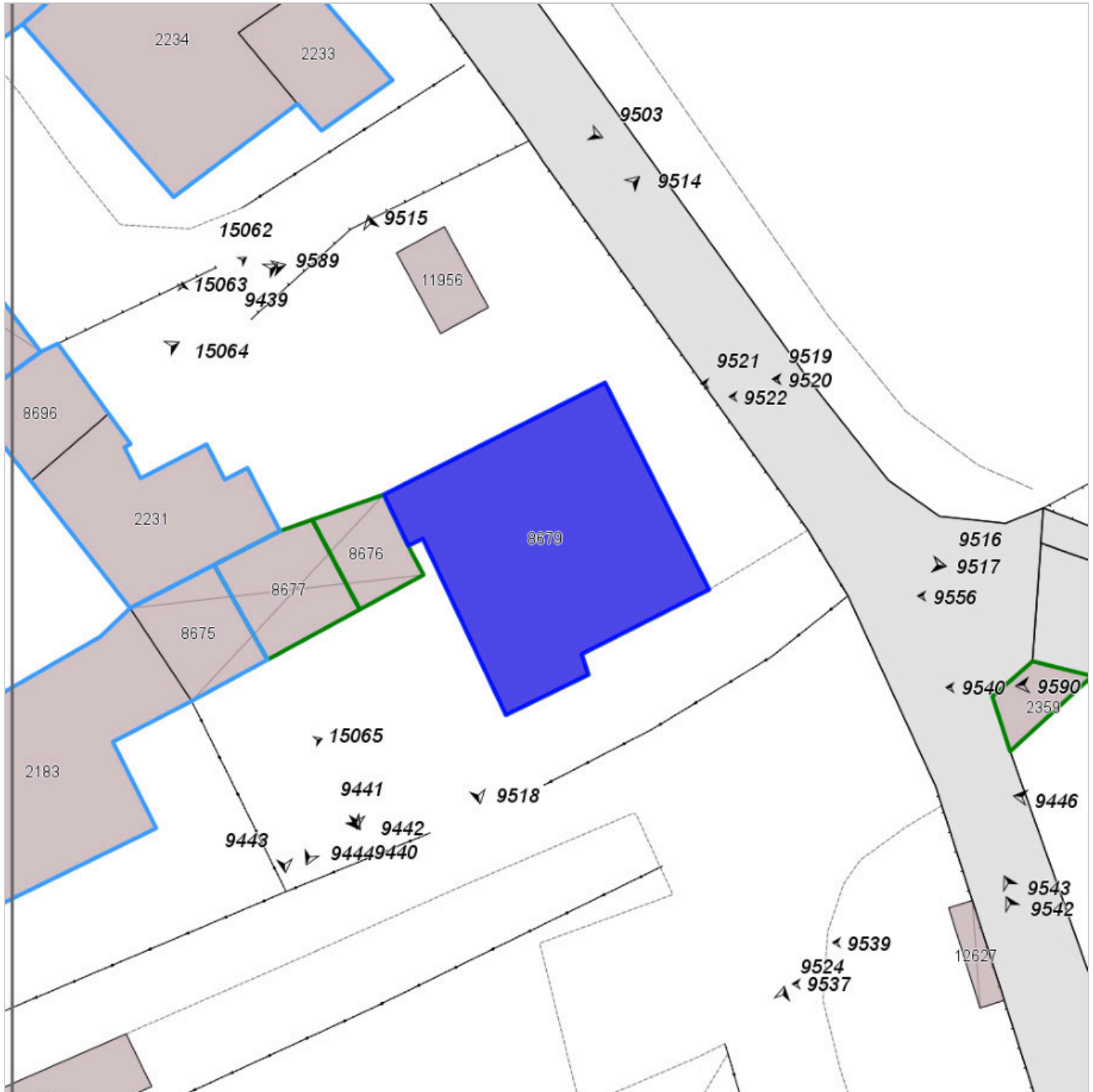


FOTO n° 9519 (scheda 116) del 23/05/2018



FOTO n° 9520 (scheda 116) del 23/05/2018



FOTO n° 9521 (scheda 116) del 23/05/2018




FOTO n° 9522 (scheda 116) del 23/05/2018



FOTO n° 9514 (edificio 1472) del 23/05/2018



FOTO n° 9515 (edificio 1472) del 23/05/2018



FOTO n° 9516 (edificio 1472) del 23/05/2018



FOTO n° 9517 (edificio 1472) del 23/05/2018



FOTO n° 9518 (edificio 1472) del 23/05/2018



COMUNE DI BARBERINO DI MUGELLO
Città Metropolitana di Firenze
Rilievo del patrimonio edilizio esistente

Report Scheda Edifici *sintetica* N°117

Edifici associati alla Scheda: ID 1459 ID 1460

Informazioni sulla Scheda

- **Data rilevazione** 23/05/2018
- **Ambito** urbano
- **Giacitura** pianura
- **Località** BARBERINO DI MUGELLO
(Barberino Di Mugello)
- **Denominazione** BARBERINO DI MUGELLO
- **Tipologia insediativa** lineare lungo strada
- **Note**
Accessi alla pertinenza: carrabile e pedonale
Accessi pedonali e carrabili dal retro degli edifici

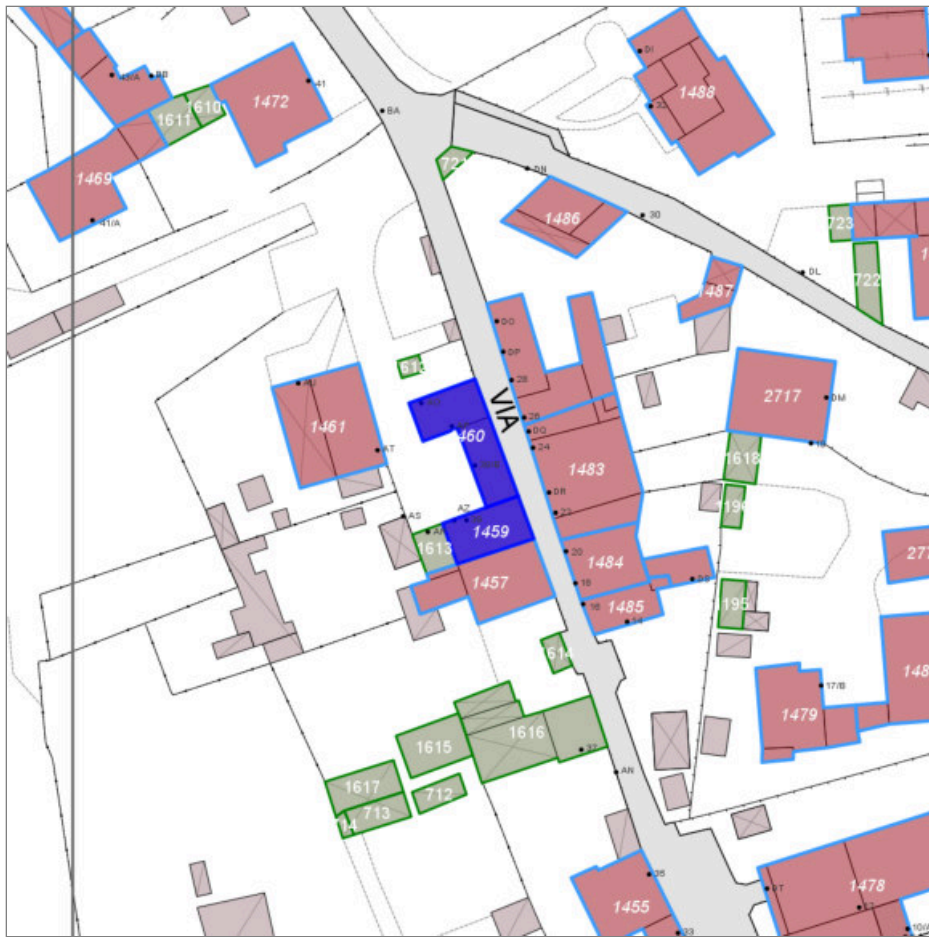
Parte di pertinenza recintata
Giardino e aree pavimentate



Catasto (1:5000)



Foto aerea 2019 (1:5000)



Scala: 1:1000

Informazioni sull'Edificio 1459

Unità volumetriche dell'Edificio 1459

N°	Foglio	Particella	Superficie coperta CTR (m ²)	N° piani	Piani interrati	Periodizzazione
8667	78	157	72.78	2	1	presente al 1822/48

Tipologia: edificio a corte
Condizioni generali: buone

Usi

- **Usi prevalente:** residenziale
- **Usi standard:** residenziale
- **Numero alloggi:** 1

Valutazioni

- **Alterazioni:** lievi
- **Elementi da tutelare:**
allineamento delle aperture
scansione e dimensione delle aperture
simmetria delle aperture sul fronte strada
- **Note ed indicazioni per la normativa:**

Caratteristiche edilizie ed architettoniche

- **Superfici murarie (in prevalenza):**
intonaco
- **Prospetti (in prevalenza):** impaginato regolare
- **Tipo di coperture (in prevalenza):** a padiglione
- **Materiali manto di copertura (in prevalenza):** coppi tegole coppi e tegole
- **Materiali gronda (in prevalenza):** tradizionali
- **Elementi architettonici decorativi:** cornici marcapiano, zoccolature, angolari
- **Superfetazioni ed incongruenze:** impianti tecnologici (canne fumarie, condizionatori, parabole e, o antenne, pannelli fotovoltaici o solari...); altri materiali, tecnologie non coerenti; nuovi infissi non coerenti; nuovi corpi scala non coerenti; corpi chiusi in adiacenza

Classificazione: 4

Informazioni sull'Edificio 1460

Unità volumetriche dell'Edificio 1460

N°	Foglio	Particella	Superficie coperta CTR (m ²)	N° piani	Piani interrati	Periodizzazione
2159	78	156	57.48	1		presente al 1936/39
2160	78	156	57.84	1		successivo al 1936/39

Tipologia: edificio a corte
Condizioni generali: buone

Usi

- **Usi prevalente:** residenziale
- **Usi standard:** residenziale
- **Numero alloggi:** 1

Valutazioni

- **Alterazioni:** gravi
- **Elementi da tutelare:**
- **Note ed indicazioni per la normativa:**

Caratteristiche edilizie ed architettoniche

- **Superfici murarie (in prevalenza):** intonaco
- **Prospetti (in prevalenza):** impaginato irregolare
- **Tipo di coperture (in prevalenza):** a capanna
- **Materiali manto di copertura (in prevalenza):** coppi tegole coppi e tegole
- **Materiali gronda (in prevalenza):** non tradizionali
- **Elementi architettonici decorativi:** cornici marcapiano, zoccolature, angolari
- **Superfetazioni ed incongruenze:** altri materiali , tecnologie non coerenti; creazione di lacerti di pietra, laterizio nelle pareti intonacate; nuovi infissi non coerenti; nuove pensiline a protezione delle aperture; nuove aperture non coerenti; corpi aperti in adiacenza

Classificazione: 4

Rilievi fotografici

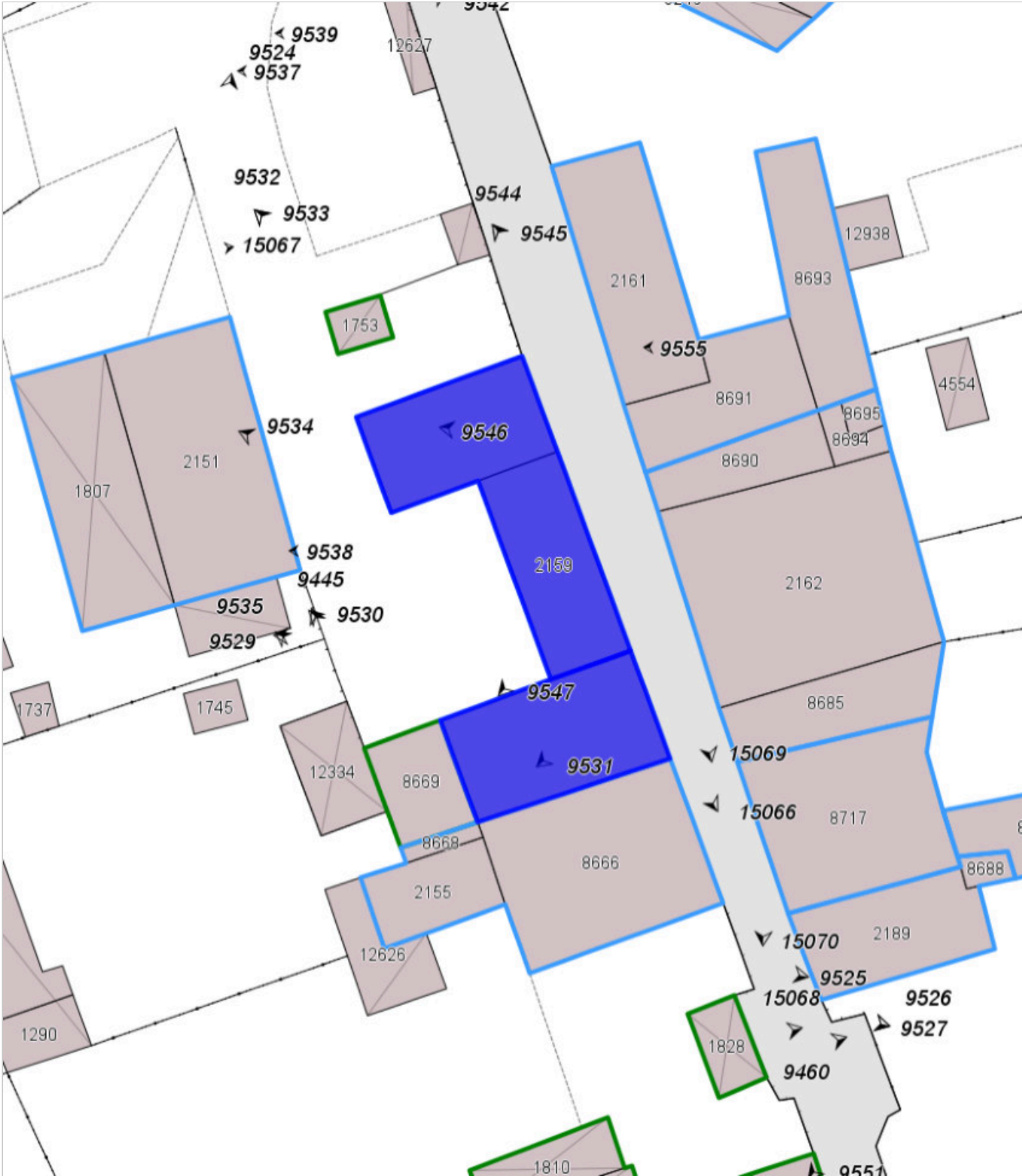


FOTO n° 9537 (scheda 117) del 23/05/2018



FOTO n° 9538 (scheda 117) del 23/05/2018



FOTO n° 9539 (scheda 117) del 23/05/2018



FOTO n° 9540 (scheda 117) del 23/05/2018



FOTO n° 9529 (edificio 1459) del 23/05/2018



FOTO n° 9530 (edificio 1459) del 23/05/2018



FOTO n° 15066 (edificio 1459) del 26/10/2018



FOTO n° 9531 (edificio 1460) del 23/05/2018



FOTO n° 9532 (edificio 1460) del 23/05/2018



FOTO n° 9533 (edificio 1460) del 23/05/2018



FOTO n° 9534 (edificio 1460) del 23/05/2018



FOTO n° 9535 (edificio 1460) del 23/05/2018



Report Scheda Edifici *sintetica* N°118

Edifici associati alla Scheda: ID 1481 ID 1483 ID 1484 ID 1485

Informazioni sulla Scheda

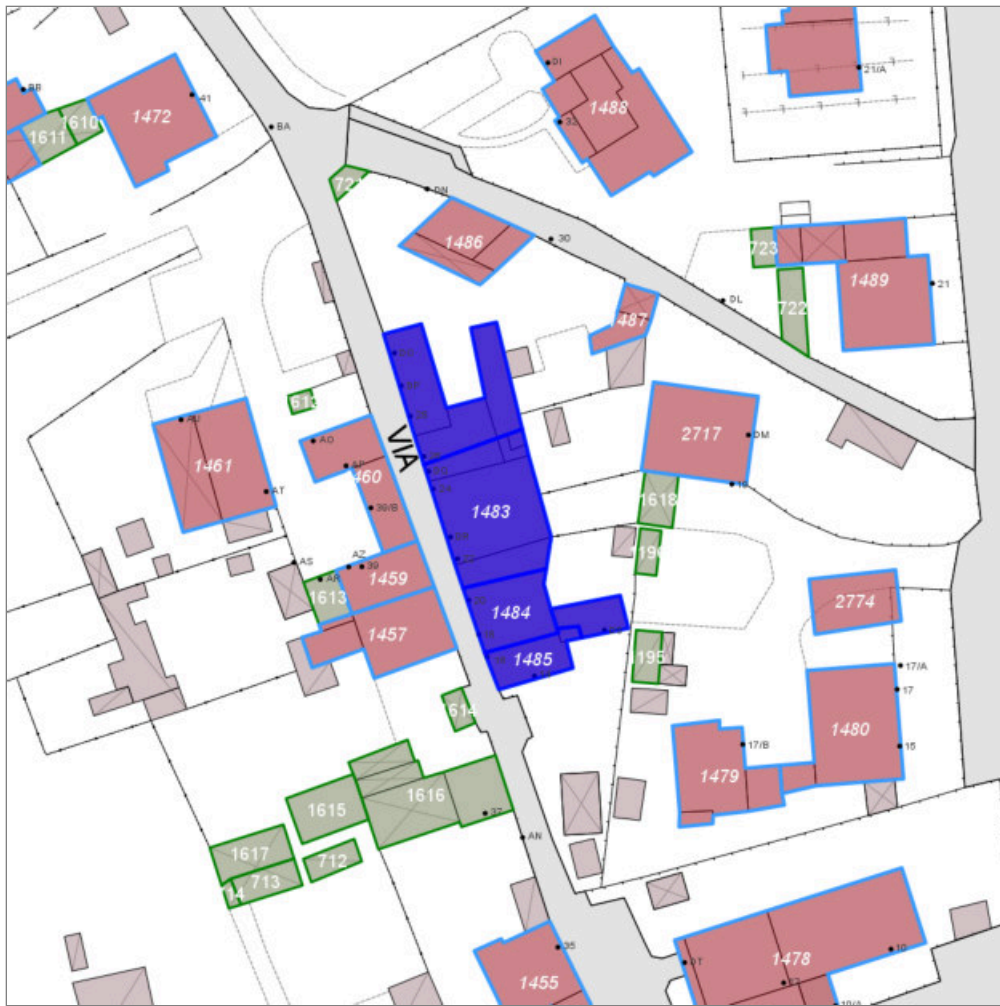
- **Data rilevazione** 23/05/2018
- **Ambito** urbano
- **Giacitura** pianura
- **Località** BARBERINO DI MUGELLO
(Barberino Di Mugello)
- **Denominazione** BARBERINO DI MUGELLO
- **Tipologia insediativa** lineare lungo strada
- **Note**
Accessi alla pertinenza: carrabile e pedonale
Accessi pedonali dalla facciata lungostrada
Pertinenza recintata su retro
Giardino e aree pavimentate



Catasto (1:5000)



Foto aerea 2019 (1:5000)



Scala: 1:1000

Informazioni sull'Edificio 1481

Unità volumetriche dell'Edificio 1481

N°	Foglio	Particella	Superficie coperta CTR (m ²)	N° piani	Piani interrati	Periodizzazione
2161	80	222	72.52	3		presente al 1822/48
8691	80	222	50.21	3		presente al 1822/48
8693	80	222	54.26	2		presente al 1822/48

Tipologia: edificio a corte
Condizioni generali: buone

Usi

- **Usi prevalente:** residenziale
- **Usi standard:** residenziale
- **Numero alloggi:** 1

Valutazioni

- **Alterazioni:** lievi
- **Elementi da tutelare:** fronte principale riquadrature e o cornici in pietra scala esterna
- **Note ed indicazioni per la normativa:**

Caratteristiche edilizie ed architettoniche

- **Superfici murarie (in prevalenza):** pietra faccia a vista
- **Prospetti (in prevalenza):** impaginato irregolare
- **Tipo di coperture (in prevalenza):** a padiglione
- **Materiali manto di copertura (in prevalenza):** coppi tegole coppi e tegole
- **Materiali gronda (in prevalenza):** tradizionali
- **Elementi architettonici decorativi:** cornici alle finestre; cornici marcapiano, zoccolature, angolari
- **Superfetazioni ed incongruenze:** impianti tecnologici (canne fumarie, condizionatori, parabole e, o antenne, pannelli fotovoltaici o solari...); altri materiali, tecnologie non coerenti; creazione di lacerti di pietra, laterizio nelle pareti intonacate

Classificazione: 3

Prescrizioni: Edificio presente al catasto leopoldino. Il contesto ambientale e insediativo, l'impianto urbanistico originario, le cornici alle finestre nel prospetto lungo via G. Garibaldi, rappresentano elementi di valore per l'edificio.

Informazioni sull'Edificio 1483

Unità volumetriche dell'Edificio 1483

N°	Foglio	Particella	Superficie coperta CTR (m ²)	N° piani	Piani interrati	Periodizzazione
2162	80	18	153.23	3		presente al 1822/48
8685	80	18	43.88	3		presente al 1822/48
8690	80	18	29.28	3		presente al 1822/48
8694	80	18	7.37			presente al 1822/48
8695	80	18	4.43			presente al 1822/48

Tipologia: casa a schiera (antica)

Condizioni generali: buone

Usi

- **Usi prevalente:** residenziale
- **Usi standard:** residenziale
- **Numero alloggi:** 3

Valutazioni

- **Alterazioni:** lievi
- **Elementi da tutelare:** fronte principale scansione e dimensione delle aperture facciata e
- **Note ed indicazioni per la normativa:**

Caratteristiche edilizie ed architettoniche

- **Superfici murarie (in prevalenza):** intonaco
- **Prospetti (in prevalenza):** impaginato regolare
- **Tipo di coperture (in prevalenza):** a padiglione
- **Materiali manto di copertura (in prevalenza):** coppi tegole coppi e tegole
- **Materiali gronda (in prevalenza):** non tradizionali
- **Elementi architettonici decorativi:** assenti
- **Superfetazioni ed incongruenze:** impianti tecnologici (canne fumarie, condizionatori, parabole e, o antenne, pannelli fotovoltaici o solari...); altri materiali, tecnologie non coerenti; sopraelevazioni

Classificazione: 3

Prescrizioni: Edificio presente al catasto leopoldino. Il contesto ambientale e insediativo, l'impianto urbanistico originario, l'impaginato regolare sul fronte di via Giuseppe Garibaldi, rappresentano elementi di valore per l'edificio.

Informazioni sull'Edificio 1484

Unità volumetriche dell'Edificio 1484

N°	Foglio	Particella	Superficie coperta CTR (m²)	N° piani	Piani interrati	Periodizzazione
8689	80	18	36.94			presente al 1822/48
8717	80	18	91.55	3		presente al 1822/48

Tipologia: casa a schiera (antica)

Condizioni generali: medie

Usi

- **Usi prevalente:** residenziale
- **Usi standard:** residenziale
- **Numero alloggi:** 4

Valutazioni

- **Alterazioni:** lievi
- **Elementi da tutelare:** fronte principale allineamento delle aperture riquadrature e o cornici in pietra
- **Note ed indicazioni per la normativa:**

Caratteristiche edilizie ed architettoniche

- **Superfici murarie (in prevalenza):** intonaco
- **Prospetti (in prevalenza):** impaginato regolare
- **Tipo di coperture (in prevalenza):** a padiglione
- **Materiali manto di copertura (in prevalenza):** coppi tegole coppi e tegole
- **Materiali gronda (in prevalenza):** tradizionali
- **Elementi architettonici decorativi:** cornici alle finestre
- **Superfetazioni ed incongruenze:** impianti tecnologici (canne fumarie, condizionatori, parabole e, o antenne, pannelli fotovoltaici o solari...); altri materiali, tecnologie non coerenti

Classificazione: 3

Prescrizioni: Il contesto ambientale e insediativo, l'impianto urbanistico originario, l'impaginato regolare con le cornici e riquadri del prospetto lungo via Giuseppe Garibaldi, rappresentano elementi di valore per l'edificio.

Informazioni sull'Edificio 1485

Unità volumetriche dell'Edificio 1485

N°	Foglio	Particella	Superficie coperta CTR (m²)	N° piani	Piani interrati	Periodizzazione
2189	80	19	52.98	2		presente al 1822/48
8688	80	19	4.85	1		presente al 1822/48

Tipologia: casa a schiera (antica)

Condizioni generali: medie

Usi

- **Usi prevalente:** residenziale
- **Usi standard:** residenziale
- **Numero alloggi:** 2

Valutazioni

- **Alterazioni:** lievi
- **Elementi da tutelare:** fronte principale
- **Note ed indicazioni per la normativa:**

Caratteristiche edilizie ed architettoniche

- **Superfici murarie (in prevalenza):** intonaco
- **Prospetti (in prevalenza):** impaginato irregolare
- **Tipo di coperture (in prevalenza):** a capanna
- **Materiali manto di copertura (in prevalenza):** coppi tegole coppi e tegole
- **Materiali gronda (in prevalenza):** tradizionali
- **Elementi architettonici decorativi:** assenti
- **Superfetazioni ed incongruenze:** impianti tecnologici (canne fumarie, condizionatori, parabole e, o antenne, pannelli fotovoltaici o solari...); altri materiali, tecnologie non coerenti

Classificazione: 3

Prescrizioni: Edificio presente al catasto leopoldino. il contesto ambientale e insediativo, l'impianto urbanistico originario, rappresentano elementi di valore per l'edificio.

Rilievi fotografici

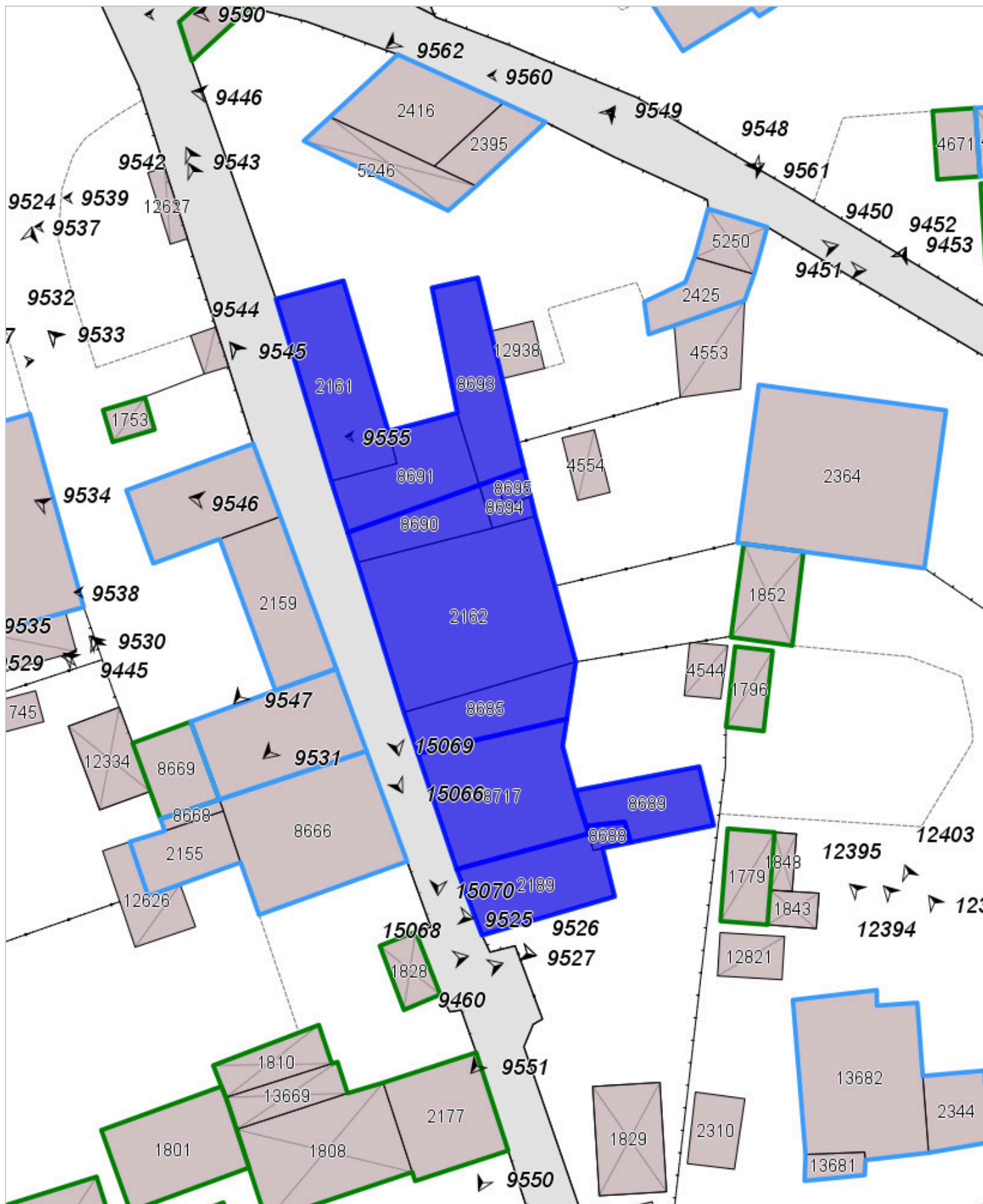


FOTO n° 9555 (scheda 118) del 23/05/2018



FOTO n° 9556 (scheda 118) del 23/05/2018



FOTO n° 9557 (scheda 118) del 23/05/2018



FOTO n° 9558 (scheda 118) del 23/05/2018



FOTO n° 9560 (scheda 118) del 23/05/2018



FOTO n° 9542 (edificio 1481) del 23/05/2018



FOTO n° 9543 (edificio 1481) del 23/05/2018



FOTO n° 9544 (edificio 1481) del 23/05/2018



FOTO n° 9545 (edificio 1481) del 23/05/2018



FOTO n° 9546 (edificio 1481) del 23/05/2018



FOTO n° 9547 (edificio 1481) del 23/05/2018



FOTO n° 9548 (edificio 1481) del 23/05/2018



FOTO n° 9549 (edificio 1481) del 23/05/2018



FOTO n° 15069 (edificio 1483) del 23/05/2018



FOTO n° 15070 (edificio 1484) del 23/05/2018



FOTO n° 9550 (edificio 1485) del 23/05/2018



FOTO n° 9551 (edificio 1485) del 23/05/2018



Report Scheda Edifici *sintetica* N°119

Edifici associati alla Scheda: ID 1488

Informazioni sulla Scheda

- **Data rilevazione** 23/05/2018
- **Ambito** urbano
- **Giacitura** pianura
- **Località** BARBERINO DI MUGELLO
(Barberino Di Mugello)
- **Denominazione** BARBERINO DI MUGELLO
- **Tipologia insediativa** edificio isolato su lotto
- **Note**
Accessi alla pertinenza: carrabile e pedonale-
Paertinenza recintata-
Giardino e aree pavimentate



Catasto (1:5000)



Foto aerea 2019 (1:5000)



Scala: 1:1000

Informazioni sull'Edificio 1488

Unità volumetriche dell'Edificio 1488

N°	Foglio	Particella	Superficie coperta CTR (m ²)	N° piani	Piani interrati	Periodizzazione
2418	79	321	43.31	1		successivo al 1936/39
2435	79	321	111.01	1		successivo al 1936/39
2441	79	321	16.04	1		successivo al 1936/39
2442	79	321	64.3	2		successivo al 1936/39
13689	79	321	19.45	1		successivo al 1936/39

Tipologia: casa villino
monofamiliare

Condizioni generali: buone

Usi

- **Usi prevalente:** residenziale
- **Usi standard:** residenziale
- **Numero alloggi:** 1

Valutazioni

- **Alterazioni:** assenti
- **Elementi da tutelare:**
- **Note ed indicazioni per la normativa:**

Caratteristiche edilizie ed architettoniche

- **Superfici murarie (in prevalenza):** intonaco
- **Prospetti (in prevalenza):** impaginato irregolare
- **Tipo di coperture (in prevalenza):** a falde
- **Materiali manto di copertura (in prevalenza):** coppi tegole coppi e tegole
- **Materiali gronda (in prevalenza):** non tradizionali
- **Elementi architettonici decorativi:** assenti
- **Superfettazioni ed incongruenze:** assenti

Classificazione: 7

Rilievi fotografici



FOTO n° 9564 (scheda 119) del 23/05/2018



FOTO n° 9565 (scheda 119) del 23/05/2018



FOTO n° 9561 (edificio 1488) del 23/05/2018



FOTO n° 9562 (edificio 1488) del 23/05/2018



FOTO n° 9563 (edificio 1488) del 23/05/2018



Report Scheda Edifici *sintetica* N°120

Edifici associati alla Scheda: ID 1449

Informazioni sulla Scheda

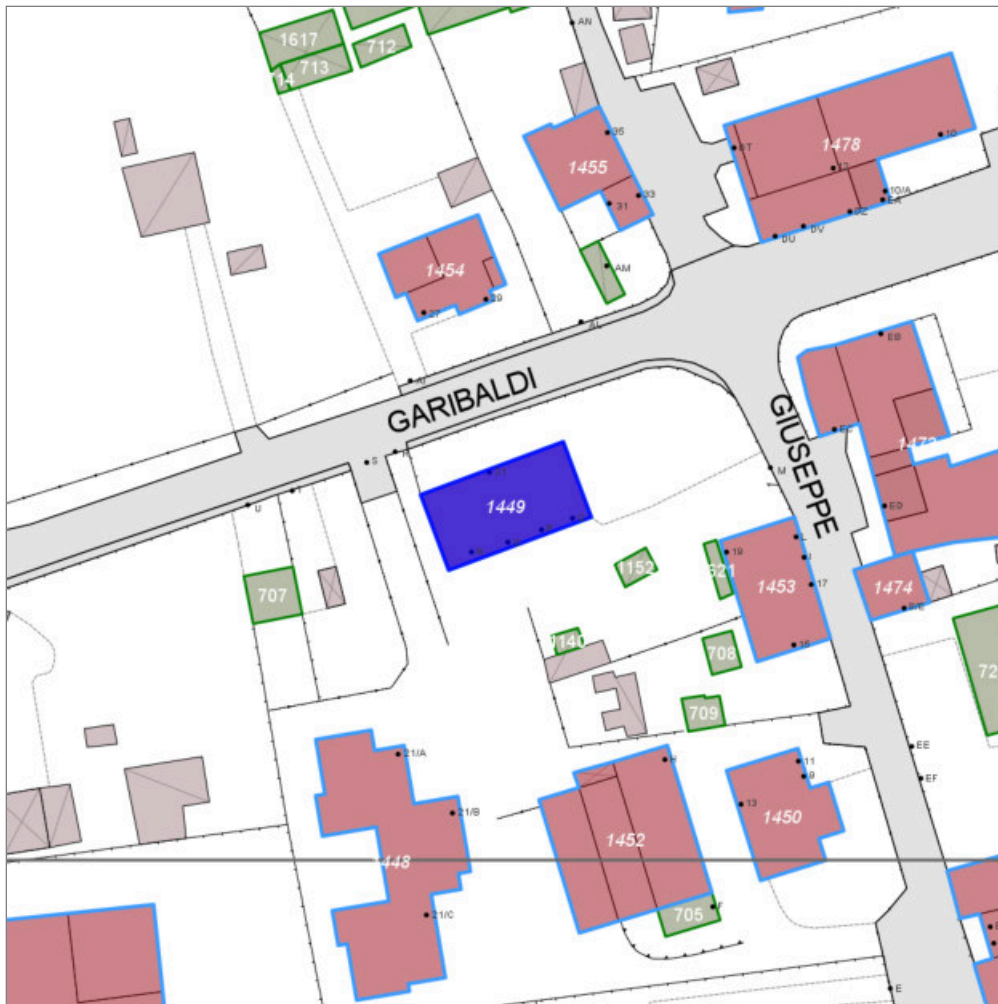
- **Data rilevazione** 23/05/2018
- **Ambito** urbano
- **Giacitura** pianura
- **Località** BARBERINO DI MUGELLO
(Barberino Di Mugello)
- **Denominazione** BARBERINO DI MUGELLO
- **Tipologia insediativa** edificio isolato su lotto
- **Note**
Accessi alla pertinenza: carrabile e pedonale-
Pertinenza aperta
Giardino e aree pavimentate



Catasto (1:5000)



Foto aerea 2019 (1:5000)



Scala: 1:1000

Informazioni sull'Edificio 1449

Unità volumetriche dell'Edificio 1449

N°	Foglio	Particella	Superficie coperta CTR (m ²)	N° piani	Piani interrati	Periodizzazione
1953	78	183	215.25	2	1	successivo al 1936/39

Informazioni generali e note: 21

Tipologia: palazzina villino plurifamiliare

Condizioni generali: buone

Usi

- **Usi prevalente:** residenziale
- **Usi standard:** residenziale
- **Numero alloggi:** 4

Valutazioni

- **Alterazioni:** assenti
- **Elementi da tutelare:**
- **Note ed indicazioni per la normativa:**

Caratteristiche edilizie ed architettoniche

- **Superfici murarie (in prevalenza):** intonaco
- **Prospetti (in prevalenza):** impaginato simmetrico
- **Tipo di coperture (in prevalenza):** a padiglione
- **Materiali manto di copertura (in prevalenza):** marsigliesi portoghesi
- **Materiali gronda (in prevalenza):** non tradizionali
- **Elementi architettonici decorativi:** assenti
- **Superfetazioni ed incongruenze:** assenti

Classificazione: 7

Rilievi fotografici



FOTO n° 9569 (scheda 120) del 23/05/2018



FOTO n° 9570 (scheda 120) del 23/05/2018



FOTO n° 9571 (scheda 120) del 23/05/2018



FOTO n° 9566 (edificio 1449) del 23/05/2018



FOTO n° 9567 (edificio 1449) del 23/05/2018



FOTO n° 9568 (edificio 1449) del 23/05/2018



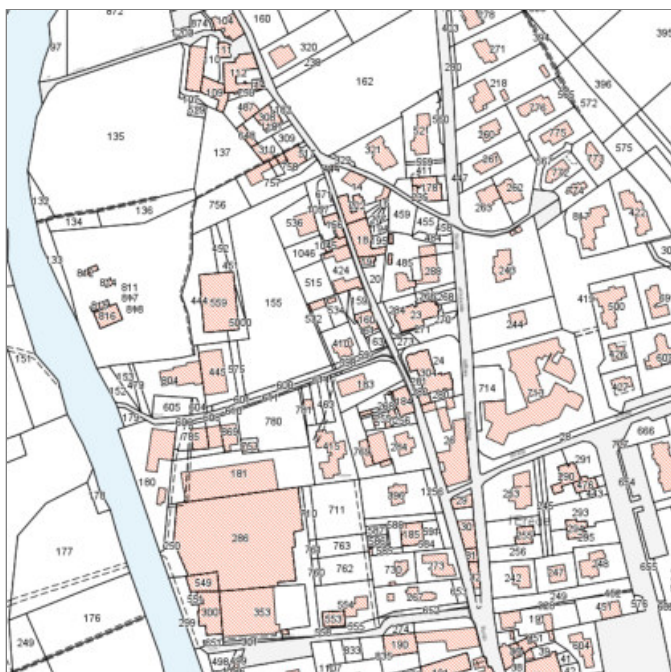
COMUNE DI BARBERINO DI MUGELLO
Città Metropolitana di Firenze
Rilievo del patrimonio edilizio esistente

Report Scheda Edifici *sintetica* N°121

Edifici associati alla Scheda: ID 1454

Informazioni sulla Scheda

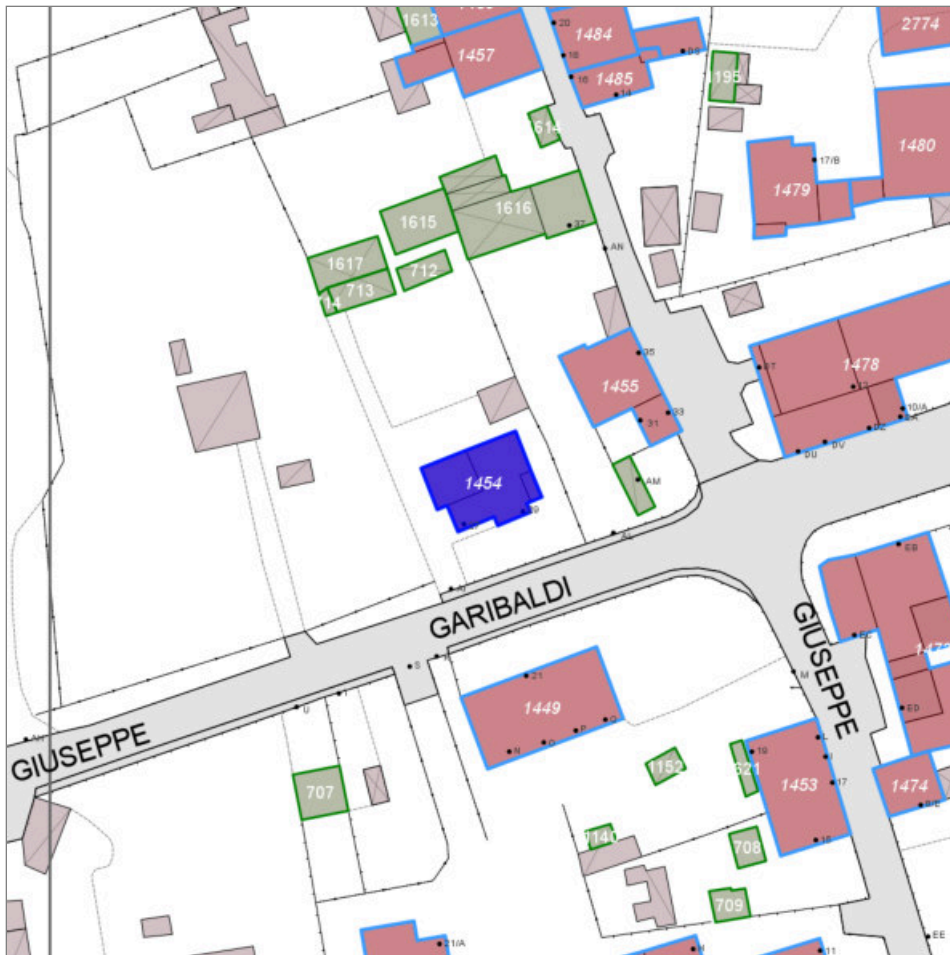
- **Data rilevazione** 23/05/2018
- **Ambito** urbano
- **Giacitura** pianura
- **Località** BARBERINO DI MUGELLO
(Barberino Di Mugello)
- **Denominazione** BARBERINO DI MUGELLO
- **Tipologia insediativa** edificio isolato su lotto
- **Note**
Accessi alla pertinenza: carrabile e pedonale-
Pertinenza recintata-
Giardino e aree pavimentate
presenza di annessi



Catasto (1:5000)



Foto aerea 2019 (1:5000)



Scala: 1:1000

Informazioni sull'Edificio 1454

Unità volumetriche dell'Edificio 1454

N°	Foglio	Particella	Superficie coperta CTR (m ²)	N° piani	Piani interrati	Periodizzazione
2009	78	410	94.28	2		successivo al 1936/39
2069	78	410	41.88	2		successivo al 1936/39
2110	78	410	6.54	1		successivo al 1936/39

Tipologia: palazzina villino plurifamiliare

Condizioni generali: buone

Usi

- **Usi prevalente:** residenziale
- **Usi standard:** residenziale
- **Numero alloggi:** 2

Valutazioni

- **Alterazioni:** assenti
- **Elementi da tutelare:**
- **Note ed indicazioni per la normativa:**

Caratteristiche edilizie ed architettoniche

- **Superfici murarie (in prevalenza):** intonaco
- **Prospetti (in prevalenza):** impaginato regolare
- **Tipo di coperture (in prevalenza):** a falde
- **Materiali manto di copertura (in prevalenza):** coppi tegole coppi e tegole
- **Materiali gronda (in prevalenza):** non tradizionali

Classificazione: 7

Rilievi fotografici



FOTO n° 9574 (scheda 121) del 23/05/2018



FOTO n° 9575 (scheda 121) del 23/05/2018



FOTO n° 9576 (scheda 121) del 23/05/2018



FOTO n° 9577 (scheda 121) del 23/05/2018




FOTO n° 9572 (edificio 1454) del 23/05/2018



FOTO n° 9573 (edificio 1454) del 23/05/2018



COMUNE DI BARBERINO DI MUGELLO
Città Metropolitana di Firenze
Rilievo del patrimonio edilizio esistente

Report Scheda Edifici *sintetica* N°122

Edifici associati alla Scheda: ID 1455

Informazioni sulla Scheda

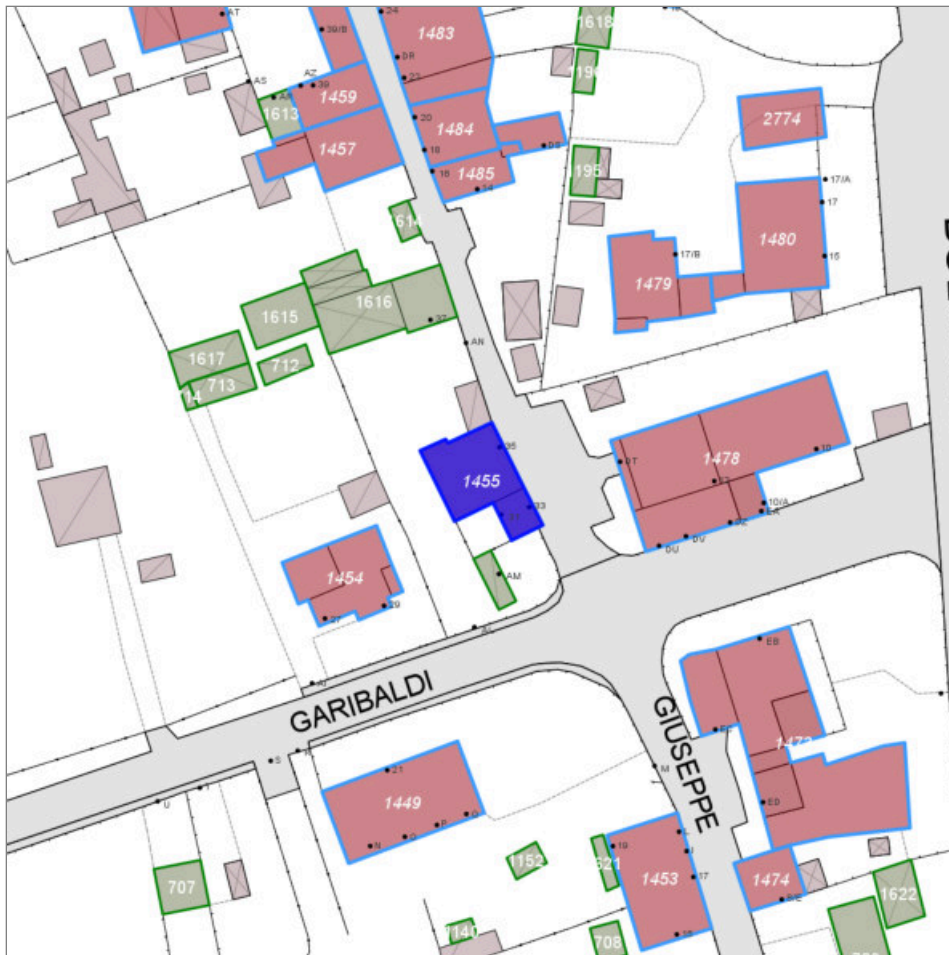
- **Data rilevazione** 23/05/2018
- **Ambito** urbano
- **Giacitura** pianura
- **Località** BARBERINO DI MUGELLO
(Barberino Di Mugello)
- **Denominazione** BARBERINO DI MUGELLO
- **Tipologia insediativa** lineare lungo strada
- **Note**
Accessi alla pertinenza: carrabile e pedonale-
Accessi pedonali dalla facciata lungostrada
Paertinenza recintata-
Giardino e aree pavimentate



Catasto (1:5000)



Foto aerea 2019 (1:5000)



Scala: 1:1000

Informazioni sull'Edificio 1455

Unità volumetriche dell'Edificio 1455

N°	Foglio	Particella	Superficie coperta CTR (m ²)	N° piani	Piani interrati	Periodizzazione
2001	78	160	28.28	2		presente al 1822/48
2105	78	160	112.15	2		presente al 1822/48

Tipologia: palazzina villino plurifamiliare

Condizioni generali: medie

Usi

- **Usi prevalente:** residenziale
- **Usi standard:** residenziale
- **Numero alloggi:** 2

Valutazioni

- **Alterazioni:** lievi
- **Elementi da tutelare:**
- **Note ed indicazioni per la normativa:**

Caratteristiche edilizie ed architettoniche

- **Superfici murarie (in prevalenza):** intonaco
- **Prospetti (in prevalenza):** impaginato irregolare
- **Tipo di coperture (in prevalenza):** a falde
- **Materiali manto di copertura (in prevalenza):** coppi tegole coppi e tegole
- **Materiali gronda (in prevalenza):** tradizionali
- **Elementi architettonici decorativi:** assenti
- **Superfetazioni ed incongruenze:** impianti tecnologici (canne fumarie, condizionatori, parabole e, o antenne, pannelli fotovoltaici o solari...); altri materiali, tecnologie non coerenti; nuovi infissi non coerenti

Classificazione: 3

Prescrizioni: Edificio presente al catasto leopoldino. L'impianto urbanistico originario rappresenta elemento di valore per l'edificio.

Rilievi fotografici



FOTO n° 9582 (scheda 122) del 23/05/2018



FOTO n° 9583 (scheda 122) del 23/05/2018



FOTO n° 9455 (edificio 1455) del 23/05/2018



FOTO n° 9456 (edificio 1455) del 23/05/2018



FOTO n° 9457 (edificio 1455) del 23/05/2018



FOTO n° 9458 (edificio 1455) del 23/05/2018



FOTO n° 9578 (edificio 1455) del 23/05/2018



FOTO n° 9579 (edificio 1455) del 23/05/2018



FOTO n° 9580 (edificio 1455) del 23/05/2018



Report Scheda Edifici *sintetica* N°123

Edifici associati alla Scheda: ID 1478

Informazioni sulla Scheda

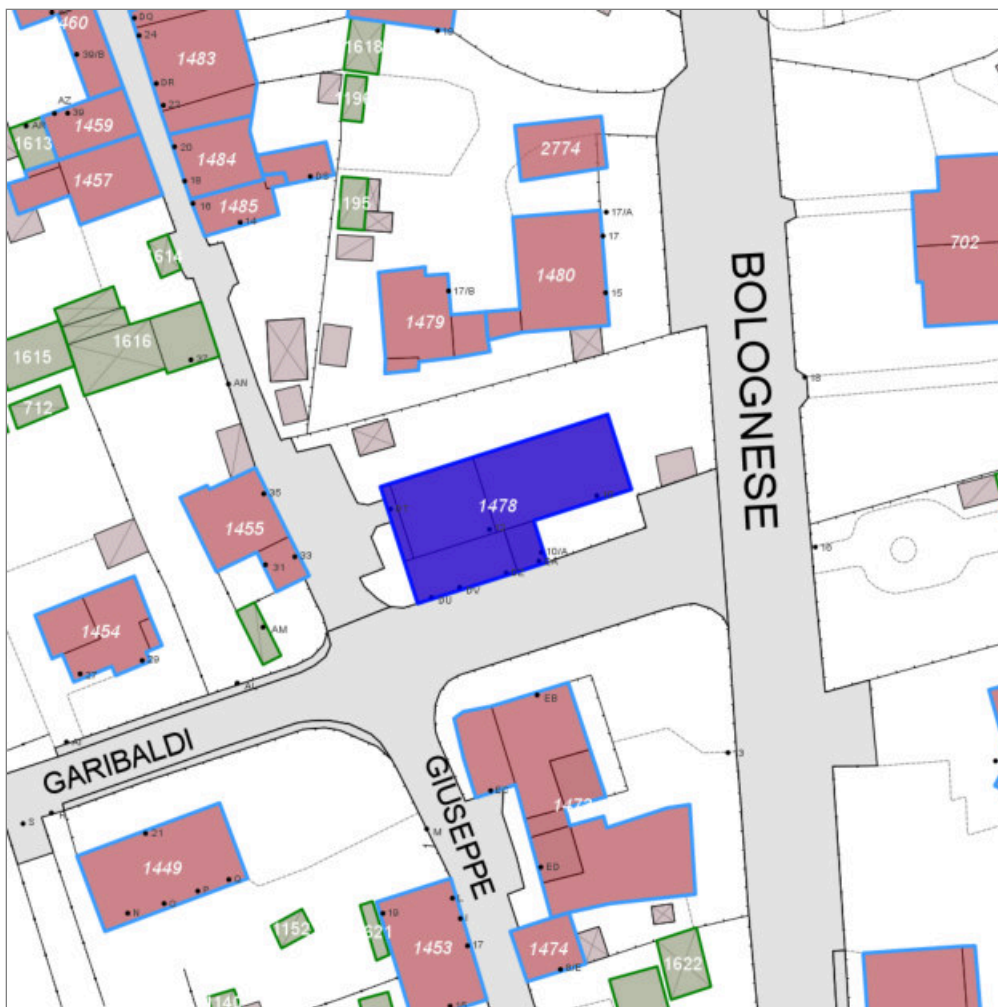
- **Data rilevazione** 23/05/2018
- **Ambito** urbano
- **Giacitura** pianura
- **Località** BARBERINO DI MUGELLO
(Barberino Di Mugello)
- **Denominazione** BARBERINO DI MUGELLO
- **Tipologia insediativa** edificio isolato su lotto
- **Note**
Accessi alla pertinenza: pedonale
Parte di pertinenza recintata
Aree pavimentate



Catasto (1:5000)



Foto aerea 2019 (1:5000)



Scala: 1:1000

Informazioni sull'Edificio 1478

Unità volumetriche dell'Edificio 1478

N°	Foglio	Particella	Superficie coperta CTR (m ²)	N° piani	Piani interrati	Periodizzazione
2307	80	264	120.15			successivo al 1936/39
2308	80	23	195.66	3		successivo al 1936/39
8680	80	264	13.55			successivo al 1936/39
8681	80	23	23.97	1		successivo al 1936/39
14009	80	23	81.18	1		successivo al 1936/39

Tipologia: palazzina villino plurifamiliare

Condizioni generali: buone

Usi

- **Usi prevalente:** residenziale
- **Usi standard:** residenziale

Valutazioni

- **Alterazioni:** assenti
- **Elementi da tutelare:**
- **Note ed indicazioni per la normativa:**

Caratteristiche edilizie ed architettoniche

- **Superfici murarie (in prevalenza):** laterizio faccia a vista
- **Prospetti (in prevalenza):** impaginato regolare
- **Tipo di coperture (in prevalenza):** a padiglione
- **Materiali manto di copertura (in prevalenza):** non rilevabile
- **Materiali gronda (in prevalenza):** non tradizionali
- **Elementi architettonici decorativi:** cornici marcapiano, zoccolature, angolari
- **Superfetazioni ed incongruenze:** assenti

Classificazione: 7

Rilievi fotografici



FOTO n° 9587 (scheda 123) del 23/05/2018



FOTO n° 9588 (scheda 123) del 23/05/2018



FOTO n° 9584 (edificio 1478) del 23/05/2018



FOTO n° 9585 (edificio 1478) del 23/05/2018



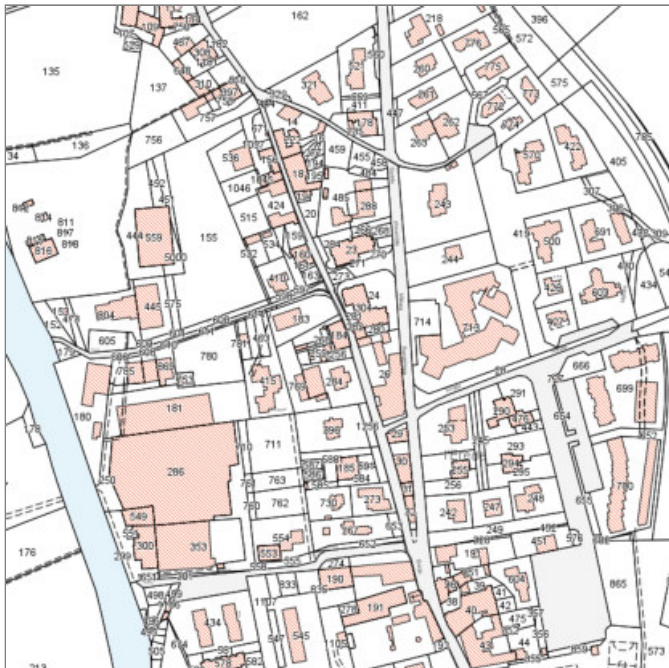
COMUNE DI BARBERINO DI MUGELLO
Città Metropolitana di Firenze
Rilievo del patrimonio edilizio esistente

Report Scheda Edifici *sintetica* N°124

Edifici associati alla Scheda: ID 1453

Informazioni sulla Scheda

- **Data rilevazione** 23/05/2018
- **Ambito** urbano
- **Giacitura** pianura
- **Località** BARBERINO DI MUGELLO
(Barberino Di Mugello)
- **Denominazione** BARBERINO DI MUGELLO
- **Tipologia insediativa** lineare lungo strada
- **Note**
Accessi alla pertinenza: carrabile e pedonale-
Parte di pertinenza recintata
Giardino e aree pavimentate



Catasto (1:5000)



Foto aerea 2019 (1:5000)



Scala: 1:1000

Informazioni sull'Edificio 1453

Unità volumetriche dell'Edificio 1453

N°	Foglio	Particella	Superficie coperta CTR (m ²)	N° piani	Piani interrati	Periodizzazione
2199	78	184	172.39	3		presente al 1822/48

Informazioni generali e note: civico 15-17

Tipologia: palazzina villino plurifamiliare

Condizioni generali: buone

Usi

- **Usi prevalente:** residenziale
- **Usi standard:** residenziale
- **Numero alloggi:** 5

Valutazioni

- **Alterazioni:** lievi
- **Elementi da tutelare:**
- **Note ed indicazioni per la normativa:**

Caratteristiche edilizie ed architettoniche

- **Superfici murarie (in prevalenza):** intonaco
- **Prospetti (in prevalenza):** impaginato regolare
- **Tipo di coperture (in prevalenza):** a capanna
- **Materiali manto di copertura (in prevalenza):** coppi tegole coppi e tegole
- **Materiali gronda (in prevalenza):** tradizionali
- **Elementi architettonici decorativi:** cornici marcapiano, zoccolature, angolari
- **Superfettazioni ed incongruenze:** impianti tecnologici (canne fumarie, condizionatori, parabole e, o antenne, pannelli fotovoltaici o solari...); altri materiali, tecnologie non coerenti; nuovi infissi non coerenti; nuove pensiline a protezione delle aperture

Classificazione: 3

Prescrizioni: Edificio presente al catasto leopoldino. Il contesto insediativo, l'impianto urbanistico originario, l'impaginato regolare su via G. garibaldi e del fronte a sud, rappresentano elementi di valore per l'edificio.

Rilievi fotografici

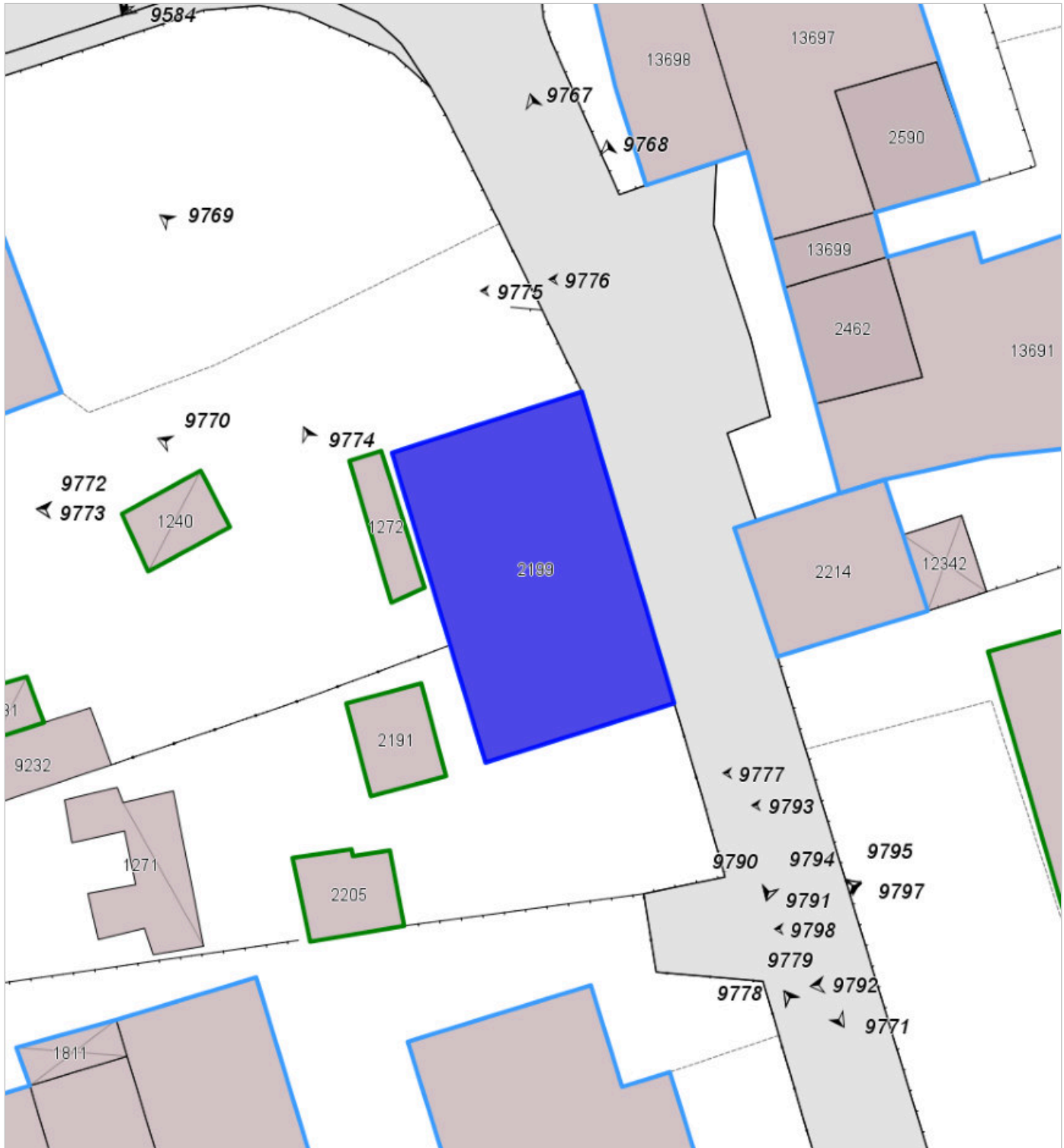


FOTO n° 9775 (scheda 124) del 24/05/2018



FOTO n° 9776 (scheda 124) del 24/05/2018



FOTO n° 9777 (scheda 124) del 24/05/2018



FOTO n° 9767 (edificio 1453) del 24/05/2018



FOTO n° 9768 (edificio 1453) del 24/05/2018



FOTO n° 9769 (edificio 1453) del 24/05/2018



FOTO n° 9770 (edificio 1453) del 24/05/2018



FOTO n° 9771 (edificio 1453) del 24/05/2018



COMUNE DI BARBERINO DI MUGELLO
Città Metropolitana di Firenze
Rilievo del patrimonio edilizio esistente

Report Scheda Edifici *sintetica* N°125

Edifici associati alla Scheda: ID 1474 ID 1476

Informazioni sulla Scheda

- **Data rilevazione** 23/05/2018
- **Ambito** urbano
- **Giacitura** pianura
- **Località** BARBERINO DI MUGELLO
(Barberino Di Mugello)
- **Denominazione** BARBERINO DI MUGELLO
- **Tipologia insediativa** lineare lungo strada
- **Note**
Accessi alla pertinenza: carrabile e pedonale-
Pertinenza recintata
Giardino e aree pavimentate



Catasto (1:5000)



Foto aerea 2019 (1:5000)



Scala: 1:1000

Informazioni sull'Edificio 1474

Unità volumetriche dell'Edificio 1474

N°	Foglio	Particella	Superficie coperta CTR (m ²)	N° piani	Piani interrati	Periodizzazione
2214	80	238	57.93	1		presente al 1936/39

Tipologia: casa villino monofamiliare

Condizioni generali: buone

Usi

- **Usi prevalente:** residenziale
- **Usi standard:** residenziale
- **Numero alloggi:** 1

Valutazioni

- **Alterazioni:** assenti
- **Elementi da tutelare:**
- **Note ed indicazioni per la normativa:**

Caratteristiche edilizie ed architettoniche

- **Superfici murarie (in prevalenza):** intonaco
- **Prospetti (in prevalenza):** impaginato irregolare
- **Tipo di coperture (in prevalenza):** a falde
- **Materiali manto di copertura (in prevalenza):** coppi tegole coppi e tegole
- **Materiali gronda (in prevalenza):** tradizionali
- **Elementi architettonici decorativi:** cornici marcapiano, zoccolature, angolari
- **Superfetazioni ed incongruenze:** corpi chiusi in adiacenza

Classificazione: 4

Informazioni sull'Edificio 1476

Unità volumetriche dell'Edificio 1476

N°	Foglio	Particella	Superficie coperta CTR (m ²)	N° piani	Piani interrati	Periodizzazione
2267	80	26	39.13	1		presente al 1936/39
2373	80	26	13.37	1		presente al 1936/39
2412	80	26	189.52	2		presente al 1936/39
2413	80	26	85.08	2		presente al 1936/39
2414	80	26	66.92	2		presente al 1936/39
2419	80	26	173.3	2		presente al 1936/39

5245	80	26	26.83	1	presente al 1936/39
13685	80	26	64.77	2	presente al 1936/39

Informazioni generali e note: **civico**

8-8a-8b-8c-8d-6b-6c-6d

Tipologia: edificio a corte

Condizioni generali: buone

Usi

- **Uso prevalente:** residenziale
- **Usi standard:** residenziale
- **Numero alloggi:** 14

Valutazioni

- **Alterazioni:** lievi
- **Elementi da tutelare:**
allineamento delle aperture
scansione e dimensione delle aperture
facciata e
- **Note ed indicazioni per la normativa:**

Caratteristiche edilizie ed architettoniche

- **Superfici murarie (in prevalenza):**
intonaco
- **Prospetti (in prevalenza):** impaginato regolare
- **Tipo di coperture (in prevalenza):** a capanna
- **Materiali manto di copertura (in prevalenza):** coppi tegole coppi e tegole
- **Materiali gronda (in prevalenza):** tradizionali
- **Elementi architettonici decorativi:** assenti
- **Superfetazioni ed incongruenze:** altri materiali , tecnologie non coerenti; creazione di lacerti di pietra, laterizio nelle pareti intonacate; nuovi infissi non coerenti; nuove pensiline a protezione delle aperture

Classificazione: 3

Prescrizioni: L'impianto urbanistico originario, l'impaginato regolare su via bolognese, rappresentano elementi di valore per l'edificio.

Rilievi fotografici



FOTO n° 9793 (scheda 125) del 24/05/2018



FOTO n° 9790 (edificio 1474) del 24/05/2018



FOTO n° 9791 (edificio 1474) del 24/05/2018



FOTO n° 9778 (edificio 1476) del 24/05/2018



FOTO n° 9779 (edificio 1476) del 24/05/2018



FOTO n° 9780 (edificio 1476) del 24/05/2018



FOTO n° 9781 (edificio 1476) del 24/05/2018



FOTO n° 9782 (edificio 1476) del 24/05/2018



FOTO n° 9784 (edificio 1476) del 24/05/2018



FOTO n° 9785 (edificio 1476) del 24/05/2018



FOTO n° 9786 (edificio 1476) del 24/05/2018



FOTO n° 9787 (edificio 1476) del 24/05/2018



FOTO n° 9788 (edificio 1476) del 24/05/2018



FOTO n° 9789 (edificio 1476) del 24/05/2018



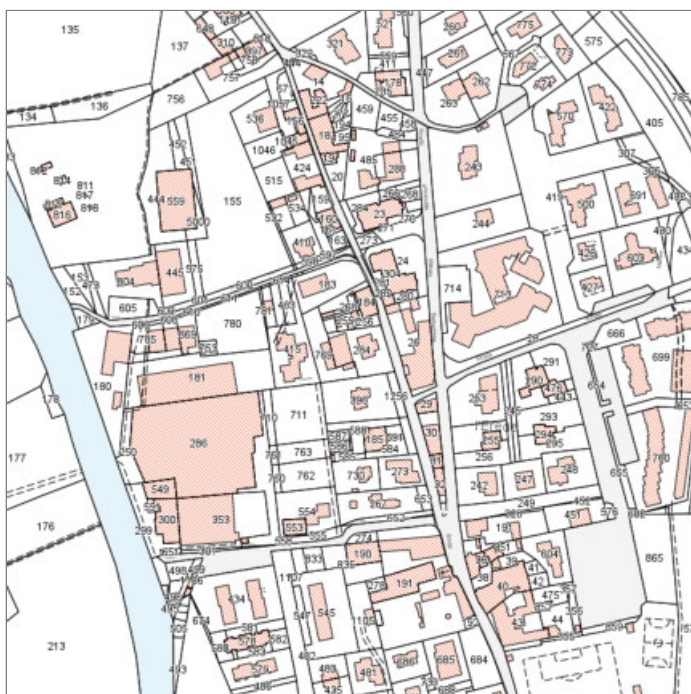
COMUNE DI BARBERINO DI MUGELLO
Città Metropolitana di Firenze
Rilievo del patrimonio edilizio esistente

Report Scheda Edifici *sintetica* N°126

Edifici associati alla Scheda: ID 1450 ID 1452

Informazioni sulla Scheda

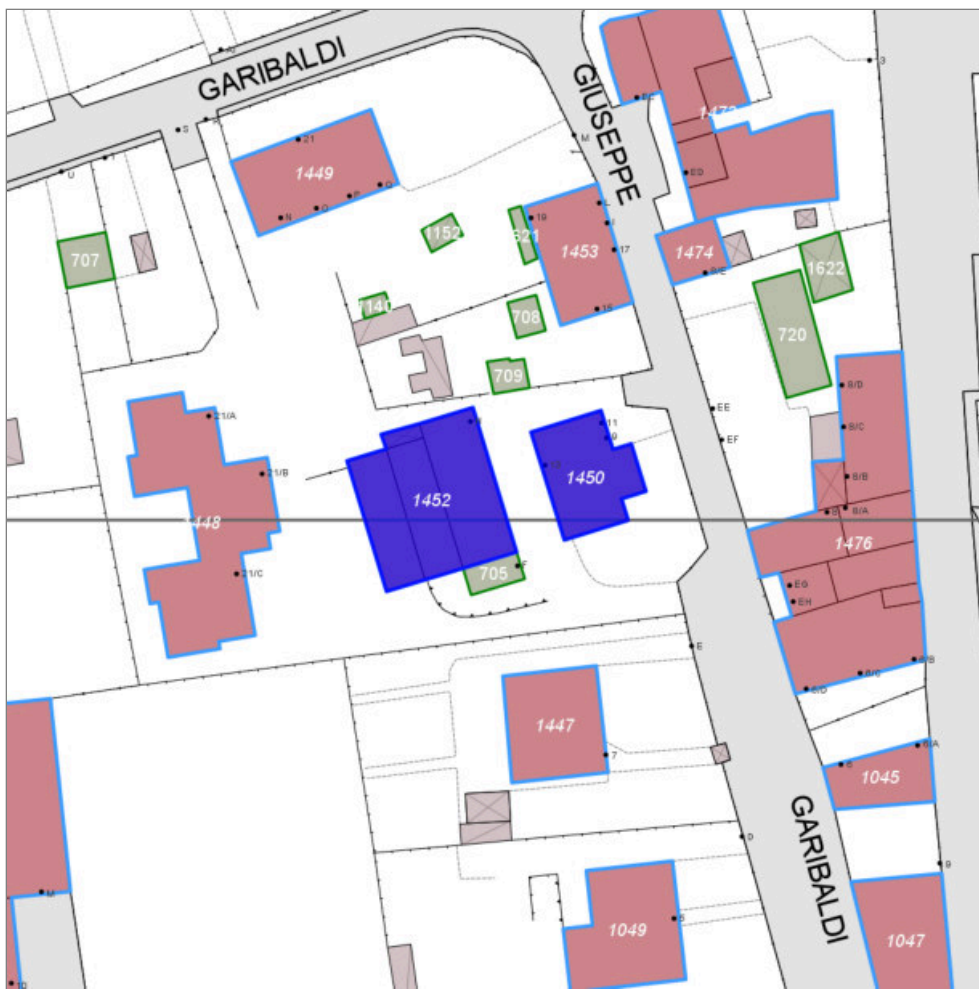
- **Data rilevazione** 23/05/2018
- **Ambito** urbano
- **Giacitura** pianura
- **Località** BARBERINO DI MUGELLO
(Barberino Di Mugello)
- **Denominazione** BARBERINO DI MUGELLO
- **Tipologia insediativa** lineare lungo strada
- **Note**
Accessi alla pertinenza: carrabile e pedonale-
Pertinenza recintata
Giardino e aree pavimentate



Catasto (1:5000)



Foto aerea 2019 (1:5000)



Scala: 1:1000

Informazioni sull'Edificio 1450

Unità volumetriche dell'Edificio 1450

N°	Foglio	Particella	Superficie coperta CTR (m ²)	N° piani	Piani interrati	Periodizzazione
2235	78	824	165.85	2		successivo al 1936/39

Informazioni generali e note: civico 11-13

Tipologia: casa villino monofamiliare
Condizioni generali: buone

Usi

- **Usi prevalente:** residenziale
- **Usi standard:** residenziale
- **Numero alloggi:** 1

Valutazioni

- **Alterazioni:** assenti
- **Elementi da tutelare:**
- **Note ed indicazioni per la normativa:**

Caratteristiche edilizie ed architettoniche

- **Superfici murarie (in prevalenza):** intonaco
- **Prospetti (in prevalenza):** impaginato regolare
- **Tipo di coperture (in prevalenza):** a capanna
- **Materiali manto di copertura (in prevalenza):** coppi tegole coppi e tegole
- **Materiali gronda (in prevalenza):** non tradizionali
- **Elementi architettonici decorativi:** cornici marcapiano, zoccolature, angolari
- **Superfetazioni ed incongruenze:** assenti

Classificazione: 7

Informazioni sull'Edificio 1452

Unità volumetriche dell'Edificio 1452

N°	Foglio	Particella	Superficie coperta CTR (m ²)	N° piani	Piani interrati	Periodizzazione
1811	78	284	10.74	1		successivo al 1936/39
3733	78	284	154.65	1		successivo al 1936/39
8660	78	284	97.9	1		successivo al 1936/39
8661	78	769	101.34			successivo al 1936/39

Tipologia: capannone isolato

Condizioni generali: buone

Usi

- **Uso prevalente:** commerciale all'ingrosso e depositi
- **Usi standard:** industriale; commerciale
- **Ingrosso specifiche attività:** falegnameria

Valutazioni

- **Alterazioni:** assenti
- **Elementi da tutelare:**
- **Note ed indicazioni per la normativa:**

Caratteristiche edilizie ed architettoniche

- **Superfici murarie (in prevalenza):** intonaco
- **Prospetti (in prevalenza):** impaginato irregolare
- **Tipo di coperture (in prevalenza):** altro
- **Materiali manto di copertura (in prevalenza):** misto
- **Materiali gronda (in prevalenza):** non tradizionali
- **Elementi architettonici decorativi:** assenti
- **Superfetazioni ed incongruenze:** non rilevabile

Classificazione: 8

Rilievi fotografici



FOTO n° 9798 (scheda 126) del 24/05/2018



FOTO n° 9794 (edificio 1450) del 24/05/2018



FOTO n° 9795 (edificio 1450) del 24/05/2018



FOTO n° 9796 (edificio 1450) del 24/05/2018



FOTO n° 9797 (edificio 1452) del 24/05/2018



COMUNE DI BARBERINO DI MUGELLO
Città Metropolitana di Firenze
Rilievo del patrimonio edilizio esistente

Report Scheda Edifici *sintetica* N°128

Edifici associati alla Scheda: ID 1045 ID 1047

Informazioni sulla Scheda

- **Data rilevazione** 24/05/2018
- **Ambito** urbano
- **Giacitura** pianura
- **Località** BARBERINO DI MUGELLO
(Barberino Di Mugello)
- **Denominazione** BARBERINO DI MUGELLO
- **Tipologia insediativa** lineare lungo strada
- **Note**
Accessi alla pertinenza: pedonale

Pertinenza recintata
Giardino e aree pavimentate



Catasto (1:5000)



Foto aerea 2019 (1:5000)



Scala: 1:1000

Informazioni sull'Edificio 1045

Unità volumetriche dell'Edificio 1045

N°	Foglio	Particella	Superficie coperta CTR (m ²)	N° piani	Piani interrati	Periodizzazione
2289	80	29	101.62	1		presente al 1936/39

Informazioni generali e note: civico

6-6a

Tipologia: casa villino monofamiliare

Condizioni generali: buone

Usi

- **Usi prevalente:** residenziale
- **Usi standard:** residenziale
- **Numero alloggi:** 1

Valutazioni

- **Alterazioni:** lievi
- **Elementi da tutelare:**
- **Note ed indicazioni per la normativa:**

Caratteristiche edilizie ed architettoniche

- **Superfici murarie (in prevalenza):** intonaco
- **Prospetti (in prevalenza):** impaginato regolare
- **Tipo di coperture (in prevalenza):** a capanna
- **Materiali manto di copertura (in prevalenza):** coppi tegole coppi e tegole
- **Materiali gronda (in prevalenza):** tradizionali
- **Elementi architettonici decorativi:** cornici marcapiano, zoccolature, angolari
- **Superfetazioni ed incongruenze:** impianti tecnologici (canne fumarie, condizionatori, parabole e, o antenne, pannelli fotovoltaici o solari...); altri materiali, tecnologie non coerenti

Classificazione: 4

Informazioni sull'Edificio 1047

Unità volumetriche dell'Edificio 1047

N°	Foglio	Particella	Superficie coperta CTR (m ²)	N° piani	Piani interrati	Periodizzazione
8332	80	30	188.19	2		presente al 1936/39

**Informazioni generali e note: civico
4-9**

Tipologia: casa a schiera (antica)

Condizioni generali: buone

Usi

- **Usi prevalente:** residenziale
- **Usi standard:** residenziale
- **Numero alloggi:** 2

Valutazioni

- **Alterazioni:** lievi
- **Elementi da tutelare:**
fronte principale
allineamento delle aperture
- **Note ed indicazioni per la normativa:**

**Caratteristiche edilizie ed
architettoniche**

- **Superfici murarie (in prevalenza):**
intonaco
- **Prospetti (in prevalenza):** impaginato
regolare
- **Tipo di coperture (in prevalenza):** a
capanna
- **Materiali manto di copertura (in
prevalenza):** coppi tegole coppi e
tegole
- **Materiali gronda (in prevalenza):**
tradizionali
- **Elementi architettonici decorativi:**
cornici marcapiano, zoccolature, angolari
- **Superfetazioni ed incongruenze:**
impianti tecnologici (canne fumarie,
condizionatori, parabole e, o antenne,
pannelli fotovoltaici o solari...); altri
materiali , tecnologie non coerenti; corpi
aperti in aggetto , balconi

Classificazione: 3

**Prescrizioni: L'impianto urbanistico
originario, l'impaginato regolare su via
bolognese, rappresentano elementi di
valore per l'edificio.**

Rilievi fotografici

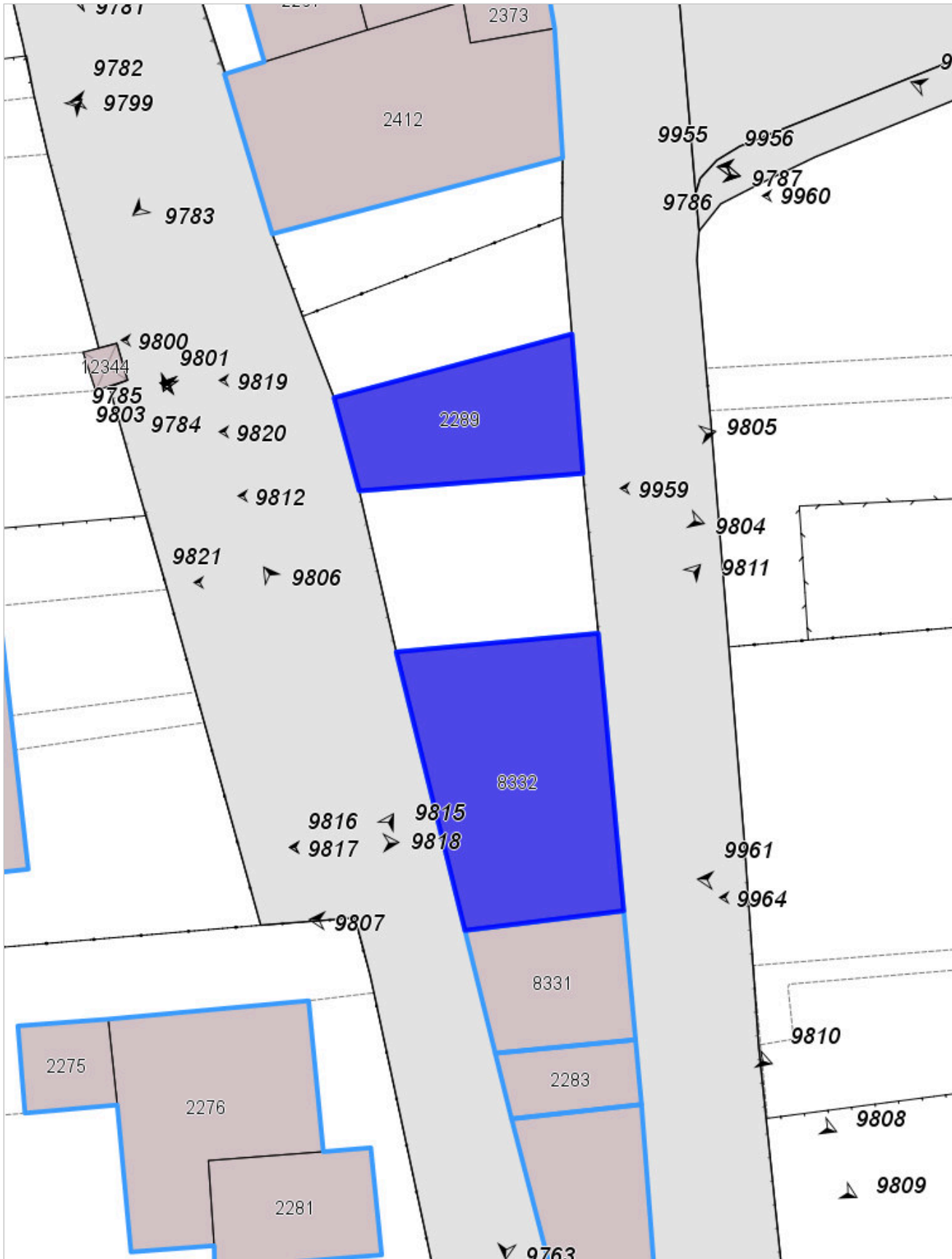


FOTO n° 9812 (scheda 128) del 24/05/2018



FOTO n° 9802 (edificio 1045) del 24/05/2018



FOTO n° 9803 (edificio 1045) del 24/05/2018



FOTO n° 9804 (edificio 1045) del 24/05/2018



FOTO n° 9805 (edificio 1045) del 24/05/2018



FOTO n° 9806 (edificio 1047) del 24/05/2018



FOTO n° 9807 (edificio 1047) del 24/05/2018



FOTO n° 9810 (edificio 1047) del 24/05/2018




FOTO n° 9811 (edificio 1047) del 24/05/2018



Report Scheda Edifici *sintetica* N°129

Edifici associati alla Scheda: ID 691

Informazioni sulla Scheda

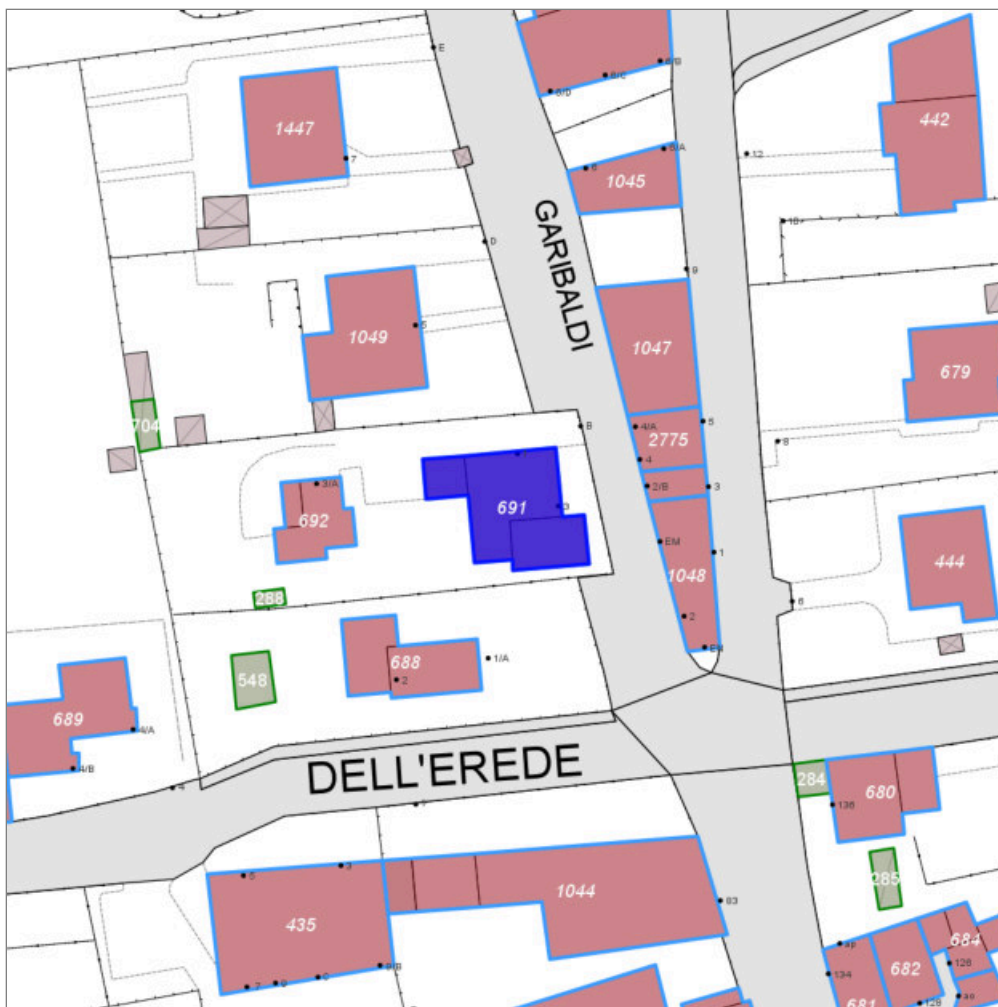
- **Data rilevazione** 23/05/2018
- **Ambito** urbano
- **Giacitura** pianura
- **Località** BARBERINO DI MUGELLO
(Barberino Di Mugello)
- **Denominazione** BARBERINO DI MUGELLO
- **Tipologia insediativa** edificio isolato su lotto
- **Note**
Accessi alla pertinenza: carrabile e pedonale-
Pertinenza recintata-
Giardino e aree pavimentate



Catasto (1:5000)



Foto aerea 2019 (1:5000)



Scala: 1:1000

Informazioni sull'Edificio 691

Unità volumetriche dell'Edificio 691

N°	Foglio	Particella	Superficie coperta CTR (m ²)	N° piani	Piani interrati	Periodizzazione
2275	78	273	29.34	1		successivo al 1936/39
2276	78	273	137.72	1		successivo al 1936/39
2281	78	273	65.48	1		successivo al 1936/39

Informazioni generali e note: civico 1-3

Tipologia: casa villino monofamiliare

Condizioni generali: buone

Usi

- **Usi prevalente:** residenziale
- **Usi standard:** residenziale

Valutazioni

- **Alterazioni:** assenti
- **Elementi da tutelare:**
- **Note ed indicazioni per la normativa:**

Caratteristiche edilizie ed architettoniche

- **Superfici murarie (in prevalenza):** intonaco
- **Prospetti (in prevalenza):** impaginato irregolare
- **Tipo di coperture (in prevalenza):** a falde
- **Materiali manto di copertura (in prevalenza):** marsigliesi portoghesi
- **Materiali gronda (in prevalenza):** non tradizionali
- **Elementi architettonici decorativi:** cornici marcapiano, zoccolature, angolari
- **Superfetazioni ed incongruenze:** assenti

Classificazione: 7

Rilievi fotografici



FOTO n° 9816 (scheda 129) del 24/05/2018



FOTO n° 9817 (scheda 129) del 24/05/2018



FOTO n° 9815 (edificio 691) del 24/05/2018



Report Scheda Edifici *sintetica* N°130

Edifici associati alla Scheda: ID 1049

Informazioni sulla Scheda

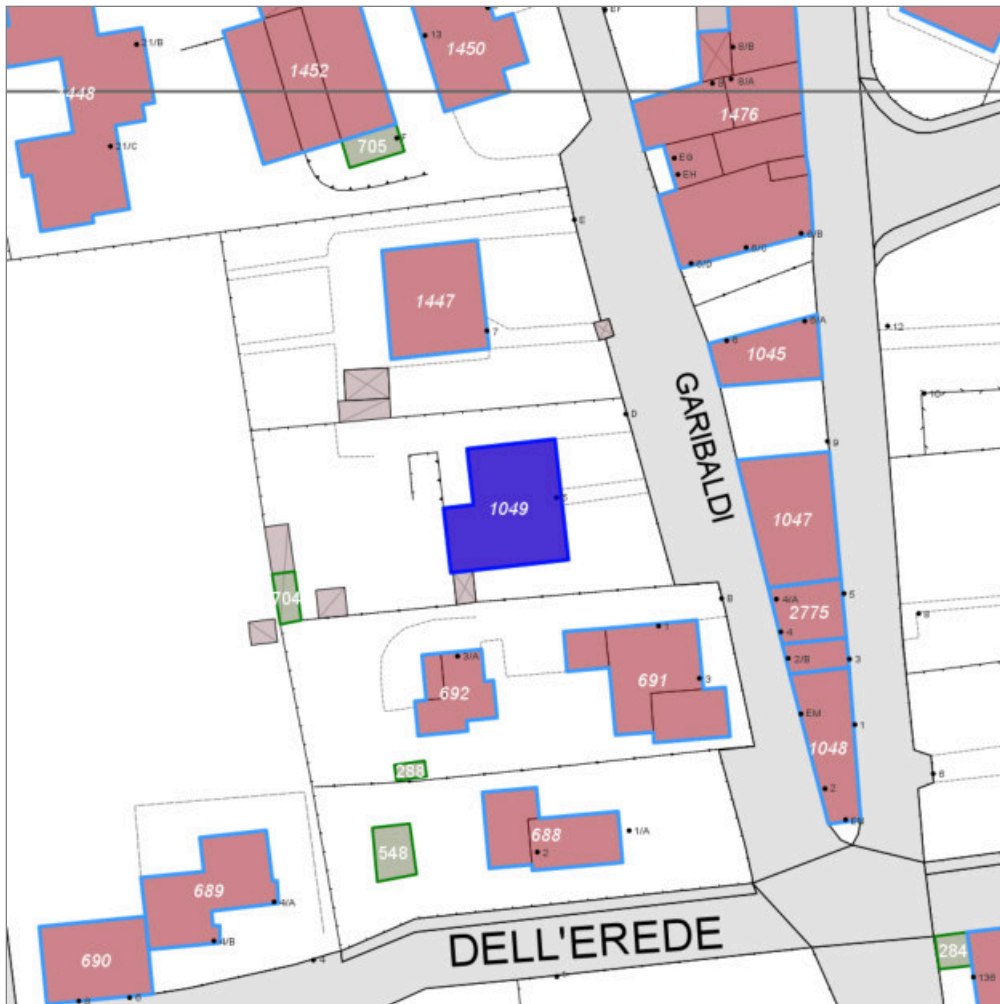
- **Data rilevazione** 23/05/2018
- **Ambito** urbano
- **Giacitura** pianura
- **Località** BARBERINO DI MUGELLO
(Barberino Di Mugello)
- **Denominazione** BARBERINO DI MUGELLO
- **Tipologia insediativa** edificio isolato su lotto
- **Note**
Accessi alla pertinenza: carrabile e pedonale-
Pertinenza recintata-
Giardino e aree pavimentate
presenza di annessi non rilevabili



Catasto (1:5000)



Foto aerea 2019 (1:5000)



Scala: 1:1000

Informazioni sull'Edificio 1049

Unità volumetriche dell'Edificio 1049

N°	Foglio	Particella	Superficie coperta CTR (m ²)	N° piani	Piani interrati	Periodizzazione
2279	78	185	223.05	2		successivo al 1936/39

Informazioni generali e

note: civico 5

Tipologia: palazzina villino plurifamiliare

Condizioni generali: buone

Usi

- **Usi prevalente:** residenziale
- **Usi standard:** residenziale
- **Numero alloggi:** 4

Valutazioni

- **Alterazioni:** assenti
- **Elementi da tutelare:**
- **Note ed indicazioni per la normativa:**

Caratteristiche edilizie ed architettoniche

- **Superfici murarie (in prevalenza):** intonaco
- **Prospetti (in prevalenza):** impaginato regolare
- **Tipo di coperture (in prevalenza):** a padiglione
- **Materiali manto di copertura (in prevalenza):** coppi tegole coppi e tegole
- **Materiali gronda (in prevalenza):** non tradizionali
- **Elementi architettonici decorativi:** assenti
- **Superfetazioni ed incongruenze:** assenti

Classificazione: 7

Rilievi fotografici

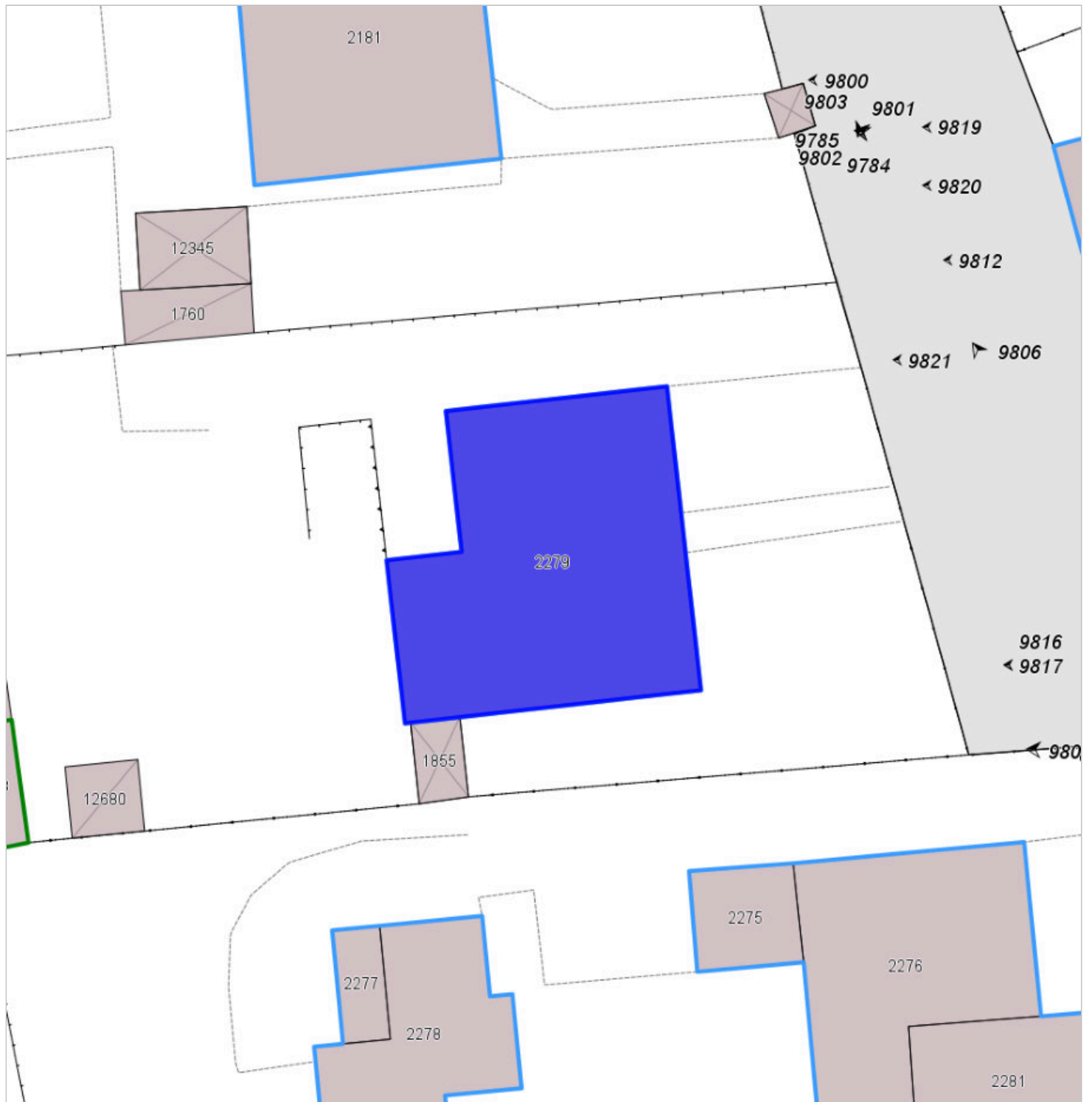


FOTO n° 9819 (scheda 130) del 24/05/2018



FOTO n° 9820 (scheda 130) del 24/05/2018



FOTO n° 9821 (scheda 130) del 24/05/2018



FOTO n° 9818 (edificio 1049) del 24/05/2018



Report Scheda Edifici *sintetica* N°131

Edifici associati alla Scheda: ID 688

Informazioni sulla Scheda

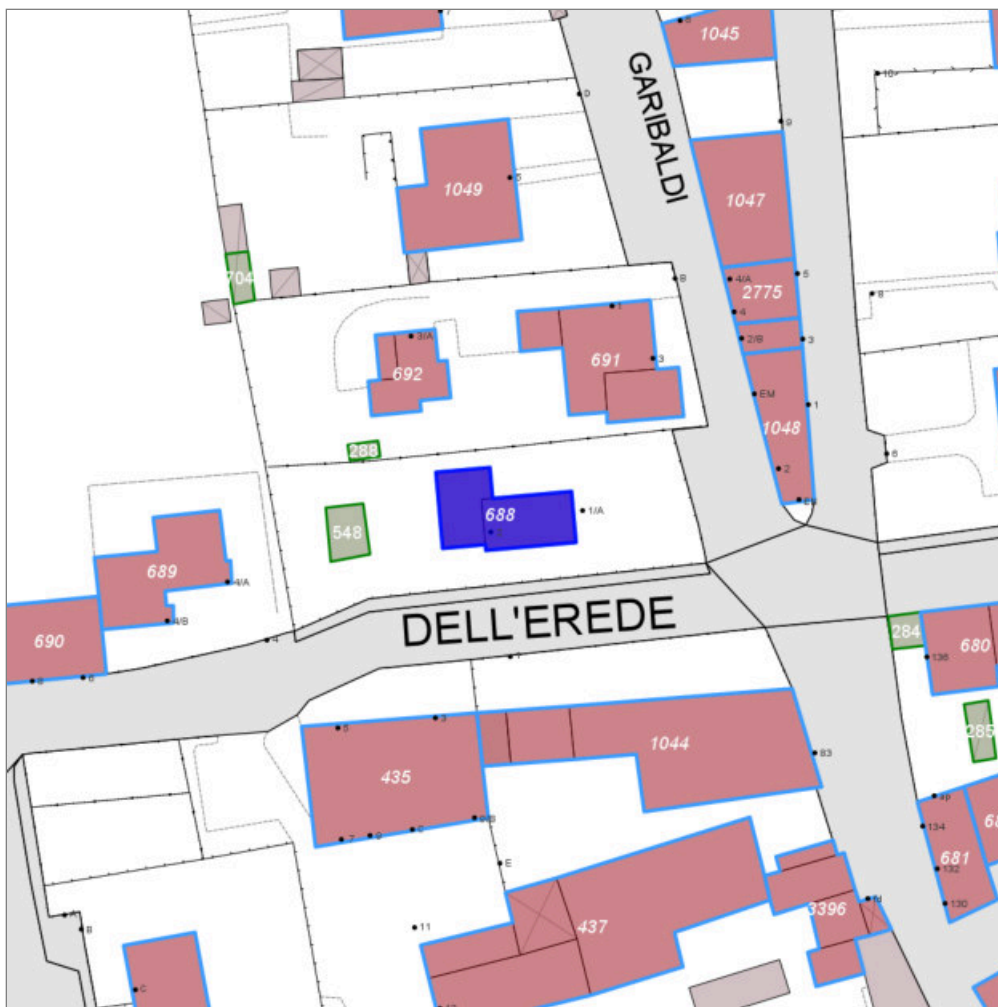
- **Data rilevazione** 23/05/2018
- **Ambito** urbano
- **Giacitura** pianura
- **Località** BARBERINO DI MUGELLO
(Barberino Di Mugello)
- **Denominazione** BARBERINO DI MUGELLO
- **Tipologia insediativa** edificio isolato su lotto
- **Note**
Accessi alla pertinenza: carrabile e pedonale-
Pertinenza recintata-
Giardino e aree pavimentate



Catasto (1:5000)



Foto aerea 2019 (1:5000)



Scala: 1:1000

Informazioni sull'Edificio 688

Unità volumetriche dell'Edificio 688

N°	Foglio	Particella	Superficie coperta CTR (m ²)	N° piani	Piani interrati	Periodizzazione
8202	78	267	63.81	2		successivo al 1936/39
13950	78	267	81.46	2		successivo al 1936/39

Informazioni generali e note: civico 1a-2

Tipologia: palazzina villino plurifamiliare

Condizioni generali: buone

Usi

- **Usi prevalente:** residenziale
- **Usi standard:** residenziale
- **Numero alloggi:** 5

Valutazioni

- **Alterazioni:** assenti
- **Elementi da tutelare:**
- **Note ed indicazioni per la normativa:**

Caratteristiche edilizie ed architettoniche

- **Superfici murarie (in prevalenza):** intonaco
- **Prospetti (in prevalenza):** impaginato regolare
- **Tipo di coperture (in prevalenza):** a padiglione
- **Materiali manto di copertura (in prevalenza):** marsigliesi portoghesi
- **Materiali gronda (in prevalenza):** non tradizionali
- **Elementi architettonici decorativi:** assenti
- **Superfetazioni ed incongruenze:** assenti

Classificazione: 7

Rilievi fotografici



FOTO n° 9825 (scheda 131) del 24/05/2018



FOTO n° 9826 (scheda 131) del 24/05/2018



FOTO n° 9827 (scheda 131) del 24/05/2018



FOTO n° 9822 (edificio 688) del 24/05/2018



FOTO n° 9823 (edificio 688) del 24/05/2018



FOTO n° 9824 (edificio 688) del 24/05/2018



Report Scheda Edifici *sintetica* N°132

Edifici associati alla Scheda: ID 1473

Informazioni sulla Scheda

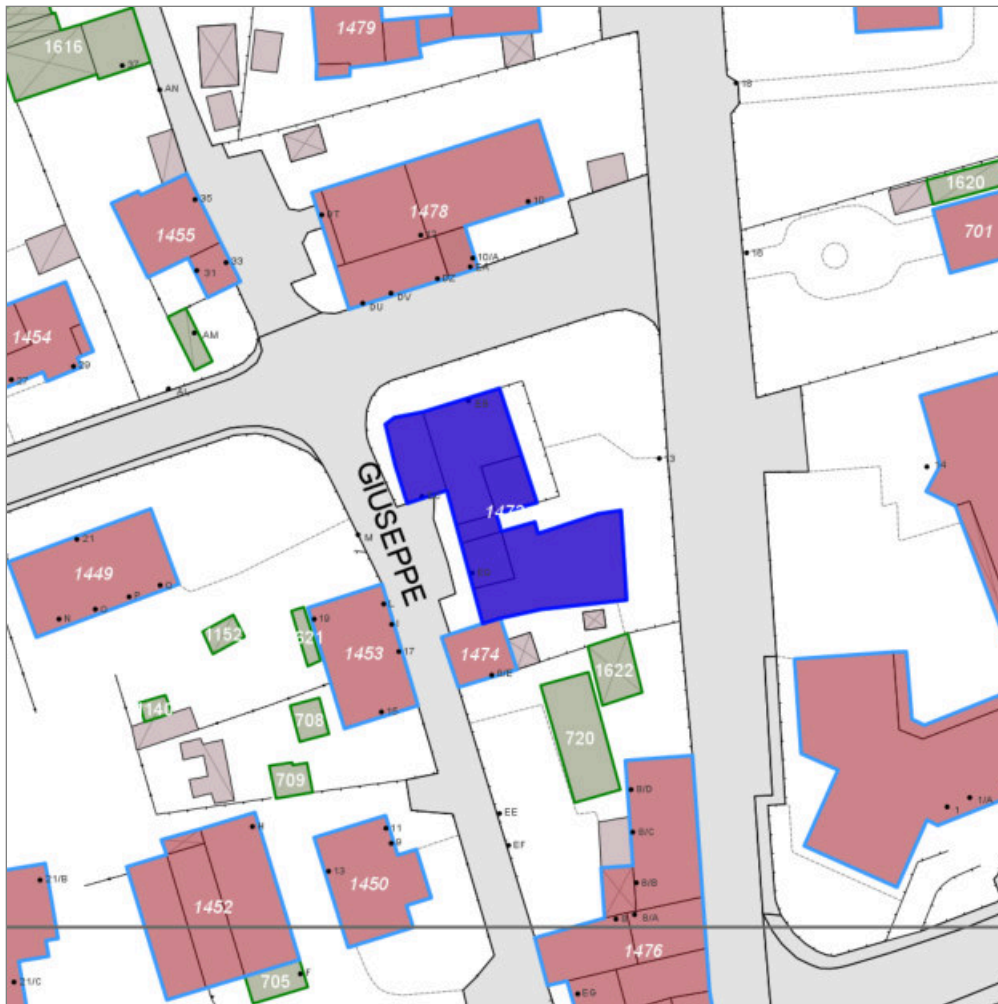
- **Data rilevazione** 23/05/2018
- **Ambito** urbano
- **Giacitura** pianura
- **Località** BARBERINO DI MUGELLO
(Barberino Di Mugello)
- **Denominazione** BARBERINO DI MUGELLO
- **Tipologia insediativa** edificio isolato su lotto
- **Note**
Accessi alla pertinenza: pedonale e carrabile
Pertinenza recintata
Giardino e pavimentazioni



Catasto (1:5000)



Foto aerea 2019 (1:5000)



Scala: 1:1000

Informazioni sull'Edificio 1473

Unità volumetriche dell'Edificio 1473

N°	Foglio	Particella	Superficie coperta CTR (m ²)	N° piani	Piani interrati	Periodizzazione
2462	80	304	35.64	3		successivo al 1936/39
2590	80	304	36.5	2		successivo al 1936/39
13691	80	304	193.54	3		successivo al 1936/39
13697	80	304	134.59	2		successivo al 1936/39
13698	80	304	60.69	2		successivo al 1936/39
13699	80	304	13.75	2		successivo al 1936/39

Informazioni generali e

note: civico 13

Tipologia: palazzina villino plurifamiliare

Condizioni generali: buone

Usi

- **Usi prevalente:** residenziale
- **Usi standard:** residenziale

Valutazioni

- **Alterazioni:** assenti
- **Elementi da tutelare:**
- **Note ed indicazioni per la normativa:**

Caratteristiche edilizie ed architettoniche

- **Superfici murarie (in prevalenza):** laterizio faccia a vista
- **Prospetti (in prevalenza):** impaginato regolare
- **Tipo di coperture (in prevalenza):** a padiglione
- **Materiali manto di copertura (in prevalenza):** non rilevabile
- **Materiali gronda (in prevalenza):** non tradizionali
- **Elementi architettonici decorativi:** cornici marcapiano, zoccolature, angolari
- **Superfetazioni ed incongruenze:** assenti

Classificazione: 7

Rilievi fotografici



FOTO n° 9834 (scheda 132) del 24/05/2018



FOTO n° 9835 (scheda 132) del 24/05/2018



FOTO n° 9829 (edificio 1473) del 24/05/2018



FOTO n° 9830 (edificio 1473) del 24/05/2018



FOTO n° 9831 (edificio 1473) del 24/05/2018



FOTO n° 9832 (edificio 1473) del 24/05/2018



FOTO n° 9833 (edificio 1473) del 24/05/2018



Report Scheda Edifici *sintetica* N°133

Edifici associati alla Scheda: ID 699

Informazioni sulla Scheda

- **Data rilevazione** 23/05/2018
- **Ambito** urbano
- **Giacitura** pianura
- **Località** BARBERINO DI MUGELLO
(Barberino Di Mugello)
- **Denominazione** BARBERINO DI MUGELLO
- **Tipologia insediativa** lottizzazione
- **Note**
Accessi alla pertinenza: carrabile e pedonale
Pertinenza recintata
Giardino e aree pavimentate



Catasto (1:5000)



Foto aerea 2019 (1:5000)



Scala: 1:1000

Informazioni sull'Edificio 699

Unità volumetriche dell'Edificio 699

N°	Foglio	Particella	Superficie coperta CTR (m ²)	N° piani	Piani interrati	Periodizzazione
2592	80	570	116.88	1		successivo al 1936/39
2593	80	570	107.6	1	1	successivo al 1936/39
2595	80	570	129.1	2		successivo al 1936/39

Informazioni generali e

note: civico 36-38-40-42

Tipologia: palazzina villino plurifamiliare

Condizioni generali: buone

Usi

- **Usi prevalente:** residenziale
- **Usi standard:** residenziale
- **Numero alloggi:** 4

Valutazioni

- **Alterazioni:** assenti
- **Elementi da tutelare:**
- **Note ed indicazioni per la normativa:**

Caratteristiche edilizie ed architettoniche

- **Superfici murarie (in prevalenza):** intonaco
- **Prospetti (in prevalenza):** impaginato regolare
- **Tipo di coperture (in prevalenza):** a falde
- **Materiali manto di copertura (in prevalenza):** coppi tegole coppi e tegole
- **Materiali gronda (in prevalenza):** non tradizionali
- **Elementi architettonici decorativi:** assenti
- **Superfetazioni ed incongruenze:** assenti

Classificazione: 7

Rilievi fotografici

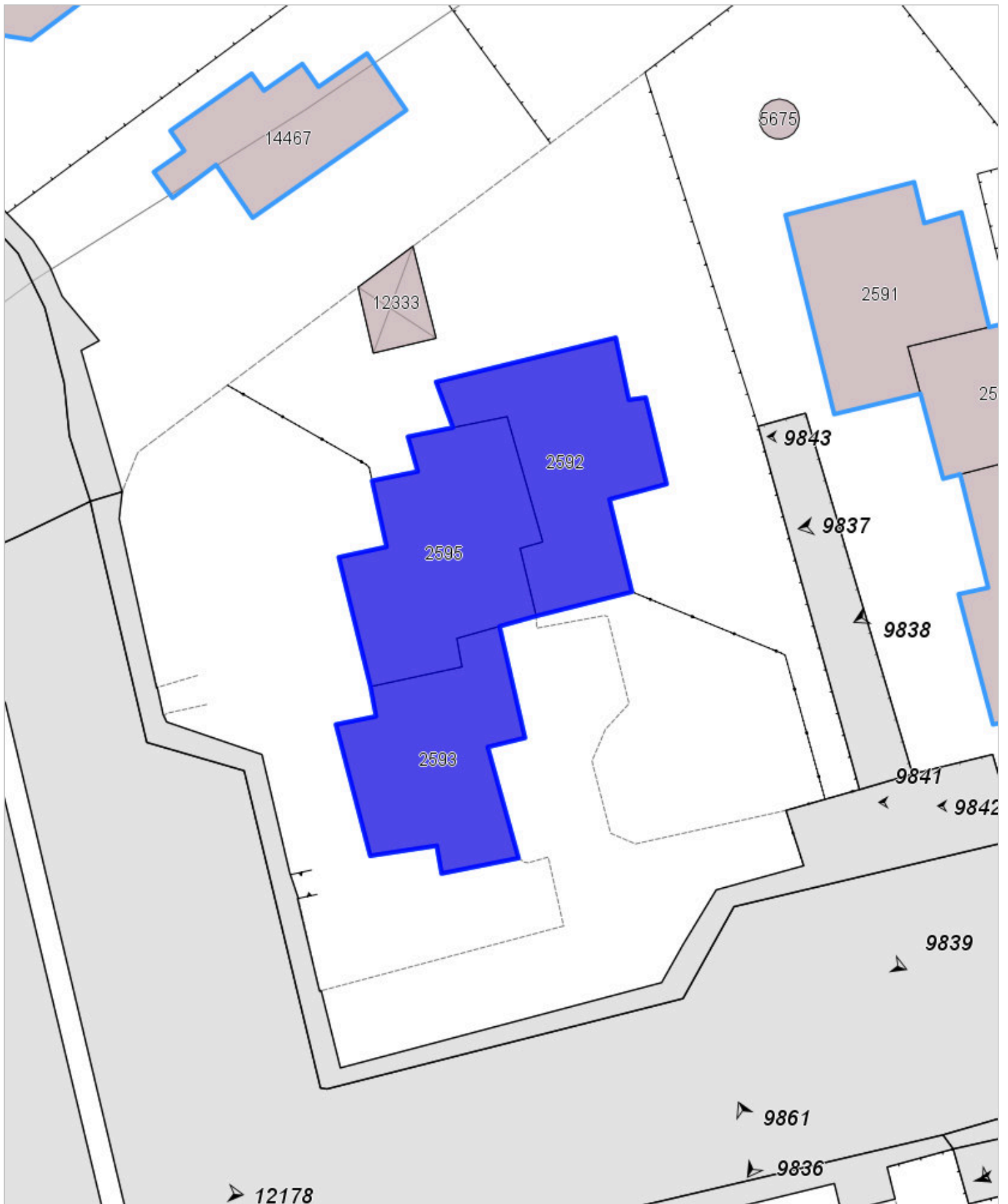


FOTO n° 9841 (scheda 133) del 28/05/2018



FOTO n° 9842 (scheda 133) del 28/05/2018



FOTO n° 9843 (scheda 133) del 28/05/2018



FOTO n° 9844 (scheda 133) del 28/05/2018



FOTO n° 9839 (edificio 699) del 28/05/2018



FOTO n° 9840 (edificio 699) del 28/05/2018



Report Scheda Edifici *sintetica* N°134

Edifici associati alla Scheda: ID 696 ID 698

Informazioni sulla Scheda

- **Data rilevazione** 28/05/2018
- **Ambito** urbano
- **Giacitura** pianura
- **Località** BARBERINO DI MUGELLO
(Barberino Di Mugello)
- **Denominazione** BARBERINO DI MUGELLO
- **Tipologia insediativa** lottizzazione
- **Note**
Accessi alla pertinenza: carrabile e pedonale

Pertinenza recintata
Giardino e aree pavimentate



Catasto (1:5000)



Foto aerea 2019 (1:5000)



Scala: 1:1000

Informazioni sull'Edificio 696

Unità volumetriche dell'Edificio 696

N°	Foglio	Particella	Superficie coperta CTR (m ²)	N° piani	Piani interrati	Periodizzazione
7765	80	691	118.39	3		successivo al 1936/39
13826	80	691	100.86	3		successivo al 1936/39

Informazioni generali e

note: civico 20-22-24

Tipologia: palazzina villino plurifamiliare

Condizioni generali: buone

Usi

- **Usi prevalente:** residenziale
- **Usi standard:** residenziale
- **Numero alloggi:** 4

Valutazioni

- **Alterazioni:** assenti
- **Elementi da tutelare:**
- **Note ed indicazioni per la normativa:**

Caratteristiche edilizie ed architettoniche

- **Superfici murarie (in prevalenza):** intonaco
- **Prospetti (in prevalenza):** impaginato regolare
- **Tipo di coperture (in prevalenza):** a capanna
- **Materiali manto di copertura (in prevalenza):** coppi tegole coppi e tegole
- **Materiali gronda (in prevalenza):** non tradizionali
- **Elementi architettonici decorativi:** assenti
- **Superfetazioni ed incongruenze:** assenti

Classificazione: 7

Informazioni sull'Edificio 698

Unità volumetriche dell'Edificio 698

N°	Foglio	Particella	Superficie coperta CTR (m ²)	N° piani	Piani interrati	Periodizzazione
7766	80	691	205.51	2		successivo al 1936/39

Informazioni generali e**note: civico 26-26a****Tipologia: casa a schiera (moderna)****Condizioni generali: buone****Usi**

- **Usi prevalente:** residenziale
- **Usi standard:** residenziale
- **Numero alloggi:** 4

Valutazioni

- **Alterazioni:** assenti
- **Elementi da tutelare:**
- **Note ed indicazioni per la normativa:**

Caratteristiche edilizie ed architettoniche

- **Superfici murarie (in prevalenza):** intonaco
- **Prospetti (in prevalenza):** impaginato regolare
- **Tipo di coperture (in prevalenza):** a padiglione
- **Materiali manto di copertura (in prevalenza):** coppi tegole coppi e tegole
- **Materiali gronda (in prevalenza):** non tradizionali
- **Elementi architettonici decorativi:** assenti
- **Superfetazioni ed incongruenze:** assenti

Classificazione: 7

Rilievi fotografici



FOTO n° 9853 (scheda 134) del 28/05/2018



FOTO n° 9854 (scheda 134) del 28/05/2018



FOTO n° 9855 (scheda 134) del 28/05/2018



FOTO n° 9856 (scheda 134) del 28/05/2018



FOTO n° 9857 (scheda 134) del 28/05/2018



FOTO n° 9858 (scheda 134) del 28/05/2018



FOTO n° 9859 (scheda 134) del 28/05/2018



FOTO n° 9860 (scheda 134) del 28/05/2018



FOTO n° 9847 (edificio 696) del 28/05/2018



FOTO n° 9848 (edificio 696) del 28/05/2018



FOTO n° 9849 (edificio 696) del 28/05/2018



FOTO n° 9850 (edificio 696) del 28/05/2018



FOTO n° 9851 (edificio 696) del 28/05/2018



FOTO n° 9852 (edificio 696) del 28/05/2018



FOTO n° 9845 (edificio 698) del 28/05/2018



FOTO n° 9846 (edificio 698) del 28/05/2018



Report Scheda Edifici *sintetica* N°135

Edifici associati alla Scheda: ID 695

Informazioni sulla Scheda

- **Data rilevazione** 28/05/2018
- **Ambito** urbano
- **Giacitura** pianura
- **Località** BARBERINO DI MUGELLO
(Barberino Di Mugello)
- **Denominazione** BARBERINO DI MUGELLO
- **Tipologia insediativa** lottizzazione
- **Note**
Giardino recintatato - accesso
pedonale e carrabile dai due fronti
strada



Catasto (1:5000)



Foto aerea 2019 (1:5000)



Scala: 1:1000

Informazioni sull'Edificio 695

Unità volumetriche dell'Edificio 695

N°	Foglio	Particella	Superficie coperta CTR (m ²)	N° piani	Piani interrati	Periodizzazione
2539	80	500	32.43	1		successivo al 1936/39
2540	80	500	10.73	1		successivo al 1936/39
2541	80	500	70.83	2		successivo al 1936/39
2543	80	500	217.23	2		successivo al 1936/39
2563	80	500	16.64	1		successivo al 1936/39

Informazioni generali e

note: civico 12-14-16-8

Tipologia: casa a schiera (moderna)

Condizioni generali: buone

Usi

- **Usi prevalente:** residenziale
- **Usi standard:** residenziale
- **Numero alloggi:** 4

Valutazioni

- **Alterazioni:** assenti
- **Elementi da tutelare:**
- **Note ed indicazioni per la normativa:**

Caratteristiche edilizie ed architettoniche

- **Superfici murarie (in prevalenza):** intonaco
- **Prospetti (in prevalenza):** impaginato irregolare
- **Tipo di coperture (in prevalenza):** a falde
- **Materiali manto di copertura (in prevalenza):** coppi tegole coppi e tegole
- **Materiali gronda (in prevalenza):** non tradizionali
- **Elementi architettonici decorativi:** assenti
- **Superfettazioni ed incongruenze:** assenti

Classificazione: 7

Rilievi fotografici



FOTO n° 9866 (scheda 135) del 28/05/2018



FOTO n° 9867 (scheda 135) del 28/05/2018



FOTO n° 9868 (scheda 135) del 28/05/2018



FOTO n° 9861 (edificio 695) del 28/05/2018



FOTO n° 9862 (edificio 695) del 28/05/2018



FOTO n° 9863 (edificio 695) del 28/05/2018



FOTO n° 9864 (edificio 695) del 28/05/2018



FOTO n° 9865 (edificio 695) del 28/05/2018



Report Scheda Edifici *sintetica* N°136

Edifici associati alla Scheda: ID 693

Informazioni sulla Scheda

- **Data rilevazione** 28/05/2018
- **Ambito** urbano
- **Giacitura** pianura
- **Località** BARBERINO DI MUGELLO
(Barberino Di Mugello)
- **Denominazione** BARBERINO DI MUGELLO
- **Tipologia insediativa** lottizzazione
- **Note**
Accessi alla pertinenza: carrabile e pedonale

Pertinenza recintata
Giardino e aree pavimentate



Catasto (1:5000)



Foto aerea 2019 (1:5000)



Scala: 1:1000

Informazioni sull'Edificio 693

Unità volumetriche dell'Edificio 693

N°	Foglio	Particella	Superficie coperta CTR (m ²)	N° piani	Piani interrati	Periodizzazione
2525	80	427	84.81	1	1	successivo al 1936/39
4087	80	427	66.89	2		successivo al 1936/39

Informazioni generali e note: **civico 8**

Tipologia: casa villino monofamiliare

Condizioni generali: buone

Usi

- **Usi prevalente:** residenziale
- **Usi standard:** residenziale
- **Numero alloggi:** 1

Valutazioni

- **Alterazioni:** assenti
- **Elementi da tutelare:**
- **Note ed indicazioni per la normativa:**

Caratteristiche edilizie ed architettoniche

- **Superfici murarie (in prevalenza):** intonaco
- **Prospetti (in prevalenza):** impaginato regolare
- **Tipo di coperture (in prevalenza):** a padiglione
- **Materiali manto di copertura (in prevalenza):** coppi tegole coppi e tegole
- **Materiali gronda (in prevalenza):** tradizionali
- **Elementi architettonici decorativi:** assenti
- **Superfetazioni ed incongruenze:** assenti

Classificazione: 7

Rilievi fotografici



FOTO n° 9872 (scheda 136) del 28/05/2018



FOTO n° 9873 (scheda 136) del 28/05/2018



FOTO n° 9869 (edificio 693) del 28/05/2018



FOTO n° 9870 (edificio 693) del 28/05/2018



FOTO n° 9871 (edificio 693) del 28/05/2018



Report Scheda Edifici *sintetica* N°137

Edifici associati alla Scheda: ID 697

Informazioni sulla Scheda

- **Data rilevazione** 28/05/2018
- **Ambito** urbano
- **Giacitura** pianura
- **Località** BARBERINO DI MUGELLO
(Barberino Di Mugello)
- **Denominazione** BARBERINO DI MUGELLO
- **Tipologia insediativa** lottizzazione
- **Note**
Accessi alla pertinenza: carrabile e pedonale

Pertinenza recintata
Giardino e aree pavimentate



Catasto (1:5000)



Foto aerea 2019 (1:5000)



Scala: 1:1000

Informazioni sull'Edificio 697

Unità volumetriche dell'Edificio 697

N°	Foglio	Particella	Superficie coperta CTR (m ²)	N° piani	Piani interrati	Periodizzazione
8203	80	603	31.55	2		successivo al 1936/39
13951	80	603	91.48	2		successivo al 1936/39
13952	80	603	25.82	2		successivo al 1936/39
13953	80	603	49.88	2		successivo al 1936/39
13954	80	603	76.52	2		successivo al 1936/39
13955	80	603	91.93	2		successivo al 1936/39

Informazioni generali e

note: civico 5-5a-5b

Tipologia: palazzina villino plurifamiliare

Condizioni generali: buone

Usi

- **Usso prevalente:** residenziale
- **Usi standard:** residenziale
- **Numero alloggi:** 2

Valutazioni

- **Alterazioni:** assenti
- **Elementi da tutelare:**
- **Note ed indicazioni per la normativa:**

Caratteristiche edilizie ed architettoniche

- **Superfici murarie (in prevalenza):** intonaco
- **Prospetti (in prevalenza):** impaginato simmetrico
- **Tipo di coperture (in prevalenza):** piana
- **Materiali manto di copertura (in prevalenza):** soletta cls rivestimento guaina
- **Materiali gronda (in prevalenza):** non tradizionali
- **Elementi architettonici decorativi:** cornici alle finestre
- **Superfettazioni ed incongruenze:** assenti

Classificazione: 7

Rilievi fotografici



FOTO n° 9875 (scheda 137) del 28/05/2018



FOTO n° 9876 (scheda 137) del 28/05/2018



FOTO n° 9874 (edificio 697) del 28/05/2018



Report Scheda Edifici *sintetica* N°138

Edifici associati alla Scheda: ID 438

Informazioni sulla Scheda

- **Data rilevazione** 28/05/2018
- **Ambito** urbano
- **Giacitura** pianura
- **Località** BARBERINO DI MUGELLO
(Barberino Di Mugello)
- **Denominazione** BARBERINO DI MUGELLO
- **Tipologia insediativa** lottizzazione
- **Note**
Accessi alla pertinenza: pedonale
Accessi pedonali dal fronte e retro edificio
Pertinenza recintata
Giardino e aree pavimentate



Catasto (1:5000)



Foto aerea 2019 (1:5000)



Scala: 1:1000

Informazioni sull'Edificio 438

Unità volumetriche dell'Edificio 438

N°	Foglio	Particella	Superficie coperta CTR (m ²)	N° piani	Piani interrati	Periodizzazione
7752	80	699	414.08	2		successivo al 1936/39
13819	80	699	24.14	2		successivo al 1936/39

Informazioni generali e

note: civico 4A-B-C-D-E-F-G-H

Tipologia: casa a schiera (moderna)

Condizioni generali: buone

Usi

- **Usi prevalente:** residenziale
- **Usi standard:** residenziale
- **Numero alloggi:** 5

Valutazioni

- **Alterazioni:** assenti
- **Elementi da tutelare:**
- **Note ed indicazioni per la normativa:**

Caratteristiche edilizie ed architettoniche

- **Superfici murarie (in prevalenza):** intonaco
- **Prospetti (in prevalenza):** impaginato regolare
- **Tipo di coperture (in prevalenza):** a capanna
- **Materiali manto di copertura (in prevalenza):** coppi tegole coppi e tegole
- **Materiali gronda (in prevalenza):** non tradizionali
- **Elementi architettonici decorativi:** altro
- **Superfetazioni ed incongruenze:** assenti

Classificazione: 7

Rilievi fotografici

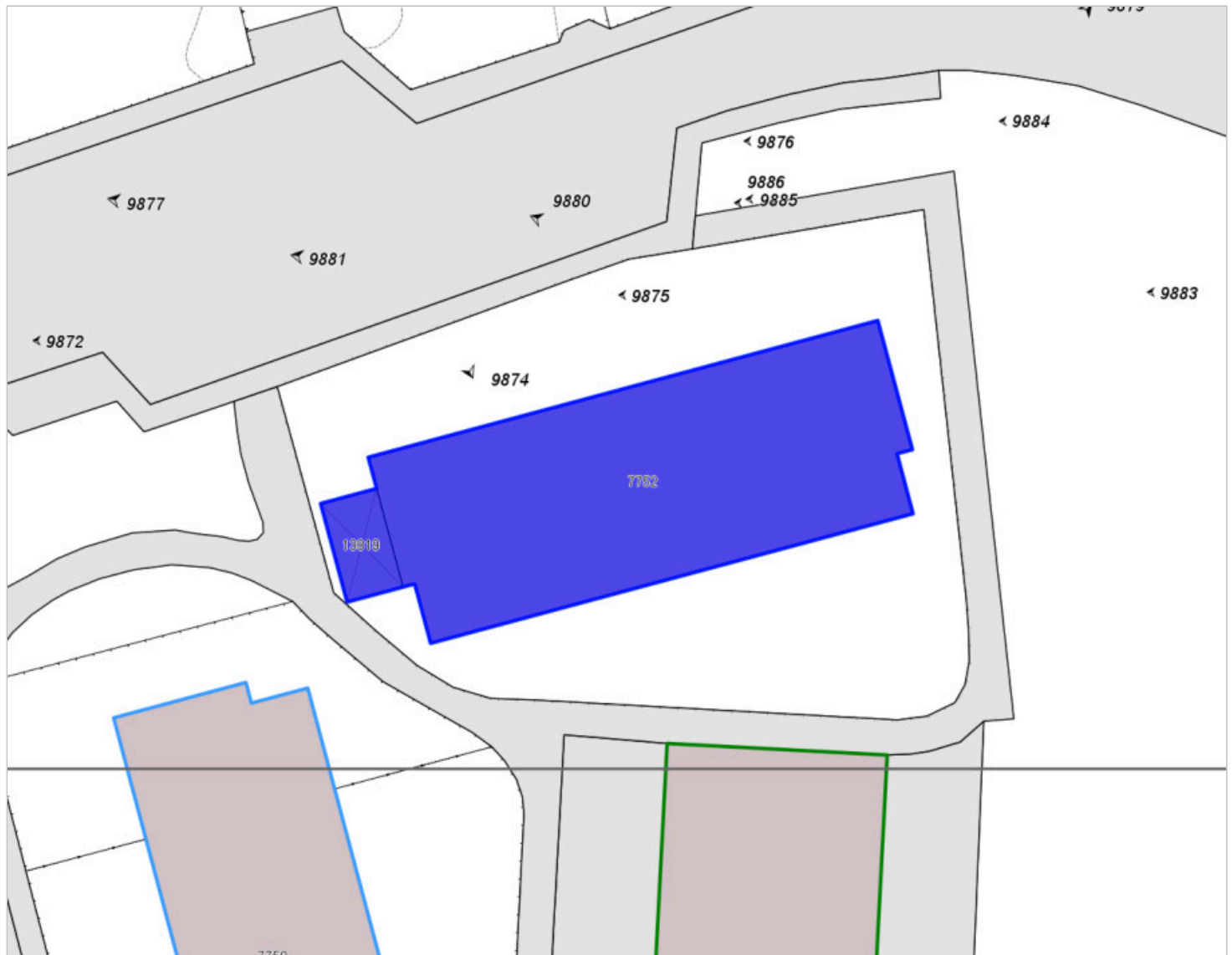


FOTO n° 9883 (scheda 138) del 28/05/2018



FOTO n° 9884 (scheda 138) del 28/05/2018



FOTO n° 9885 (scheda 138) del 28/05/2018



FOTO n° 9886 (scheda 138) del 28/05/2018



FOTO n° 9877 (edificio 438) del 28/05/2018



FOTO n° 9878 (edificio 438) del 28/05/2018



FOTO n° 9879 (edificio 438) del 28/05/2018



FOTO n° 9880 (edificio 438) del 28/05/2018



FOTO n° 9881 (edificio 438) del 28/05/2018



FOTO n° 9882 (edificio 438) del 28/05/2018



Report Scheda Edifici *sintetica* N°139

Edifici associati alla Scheda: ID 440 ID 441

Informazioni sulla Scheda

- **Data rilevazione** 28/05/2018
- **Ambito** urbano
- **Giacitura** pianura
- **Località** BARBERINO DI MUGELLO
(Barberino Di Mugello)
- **Denominazione** BARBERINO DI MUGELLO
- **Tipologia insediativa** lottizzazione
- **Note**
Accessi alla pertinenza: pedonale
Accessi pedonali dal fronte e retro edificio
Pertinenza recintata
Giardino e aree pavimentate
Nella pertinenza sono presenti garage



Catasto (1:5000)



Foto aerea 2019 (1:5000)



Scala: 1:1000

Informazioni sull'Edificio 440

Unità volumetriche dell'Edificio 440

N°	Foglio	Particella	Superficie coperta CTR (m ²)	N° piani	Piani interrati	Periodizzazione
7759	80	699	413.1	2		successivo al 1936/39

Informazioni generali e

note: civico 6 H-G-F-E-D-C-B-A

Tipologia: casa a schiera (moderna)

Condizioni generali: buone

Usi

- **Usi prevalente:** residenziale
- **Usi standard:** residenziale
- **Numero alloggi:** 9

Valutazioni

- **Alterazioni:** assenti
- **Elementi da tutelare:**
- **Note ed indicazioni per la normativa:**

Caratteristiche edilizie ed architettoniche

- **Superfici murarie (in prevalenza):** intonaco
- **Prospetti (in prevalenza):** impaginato simmetrico
- **Tipo di coperture (in prevalenza):** a capanna
- **Materiali manto di copertura (in prevalenza):** coppi tegole coppi e tegole
- **Materiali gronda (in prevalenza):** non tradizionali
- **Elementi architettonici decorativi:** altro
- **Superfetazioni ed incongruenze:** assenti

Classificazione: 7

Informazioni sull'Edificio 441

Unità volumetriche dell'Edificio 441

N°	Foglio	Particella	Superficie coperta CTR (m ²)	N° piani	Piani interrati	Periodizzazione
7761	80	700	703.45	2		successivo al 1936/39
13822	80	700	23.98	2		successivo al 1936/39
13823	80	700	122.49	2		successivo al 1936/39

Informazioni generali e

note: civico 4A-B-C-D-E-F-G-H-I-L-M-N

Tipologia: casa a schiera (moderna)

Condizioni generali: buone

Usi

- **Usi prevalente:** residenziale
- **Usi standard:** residenziale
- **Numero alloggi:** 9

Valutazioni

- **Alterazioni:** assenti
- **Elementi da tutelare:**
- **Note ed indicazioni per la normativa:**

Caratteristiche edilizie ed architettoniche

- **Superfici murarie (in prevalenza):** intonaco
- **Prospetti (in prevalenza):** impaginato simmetrico
- **Tipo di coperture (in prevalenza):** a capanna
- **Materiali manto di copertura (in prevalenza):** coppi tegole coppi e tegole
- **Materiali gronda (in prevalenza):** non tradizionali
- **Elementi architettonici decorativi:** altro
- **Superfetazioni ed incongruenze:** assenti

Classificazione: 7

Rilievi fotografici



FOTO n° 9894 (scheda 139) del 28/05/2018



FOTO n° 9895 (scheda 139) del 28/05/2018



FOTO n° 9896 (scheda 139) del 28/05/2018



FOTO n° 9897 (scheda 139) del 28/05/2018



FOTO n° 9887 (edificio 440) del 28/05/2018



FOTO n° 9888 (edificio 440) del 28/05/2018



FOTO n° 9889 (edificio 440) del 28/05/2018



FOTO n° 9890 (edificio 440) del 28/05/2018



FOTO n° 9891 (edificio 441) del 28/05/2018



FOTO n° 9892 (edificio 441) del 28/05/2018



FOTO n° 9893 (edificio 441) del 28/05/2018



COMUNE DI BARBERINO DI MUGELLO
Città Metropolitana di Firenze
Rilievo del patrimonio edilizio esistente

Report Scheda Edifici *sintetica* N°140

Edifici associati alla Scheda: ID 694

Informazioni sulla Scheda

- **Data rilevazione** 28/05/2018
- **Ambito** urbano
- **Giacitura** pianura
- **Località** BARBERINO DI MUGELLO
(Barberino Di Mugello)
- **Denominazione** BARBERINO DI MUGELLO
- **Tipologia insediativa** lottizzazione
- **Note**
Accessi alla pertinenza: carrabile e pedonale

Pertinenza recintata
Giardino e aree pavimentate



Catasto (1:5000)



Foto aerea 2019 (1:5000)



Scala: 1:1000

Informazioni sull'Edificio 694

Unità volumetriche dell'Edificio 694

N°	Foglio	Particella	Superficie coperta CTR (m ²)	N° piani	Piani interrati	Periodizzazione
9644	80	426	59.29	1		successivo al 1936/39
9645	80	426	74.16	2		successivo al 1936/39

Informazioni generali e

note: civico 10

Tipologia: casa villino monofamiliare

Condizioni generali: buone

Usi

- **Usi prevalente:** residenziale
- **Usi standard:** residenziale
- **Numero alloggi:** 1

Valutazioni

- **Alterazioni:** assenti
- **Elementi da tutelare:**
- **Note ed indicazioni per la normativa:**

Caratteristiche edilizie ed architettoniche

- **Superfici murarie (in prevalenza):** intonaco
- **Prospetti (in prevalenza):** impaginato regolare
- **Tipo di coperture (in prevalenza):** a padiglione
- **Materiali manto di copertura (in prevalenza):** coppi tegole coppi e tegole
- **Materiali gronda (in prevalenza):** non tradizionali
- **Elementi architettonici decorativi:** cornici alle finestre
- **Superfetazioni ed incongruenze:** assenti

Classificazione: 7

Rilievi fotografici



FOTO n° 9900 (scheda 140) del 28/05/2018



FOTO n° 9898 (edificio 694) del 28/05/2018



FOTO n° 9899 (edificio 694) del 28/05/2018



Report Scheda Edifici *sintetica* N°141

Edifici associati alla Scheda: ID 678

Informazioni sulla Scheda

- **Data rilevazione** 28/05/2018
- **Ambito** urbano
- **Giacitura** pianura
- **Località** BARBERINO DI MUGELLO
(Barberino Di Mugello)
- **Denominazione** BARBERINO DI MUGELLO
- **Tipologia insediativa** edificio isolato su lotto
- **Note**
Accessi alla pertinenza: carrabile e pedonale

Pertinenza recintata
Giardino e aree pavimentate



Catasto (1:5000)



Foto aerea 2019 (1:5000)



Scala: 1:1000

Informazioni sull'Edificio 678

Unità volumetriche dell'Edificio 678

N°	Foglio	Particella	Superficie coperta CTR (m ²)	N° piani	Piani interrati	Periodizzazione
2318	80	248	134.14	2	1	successivo al 1936/39
2431	80	248	25.81	1		successivo al 1936/39
2434	80	248	27.67	1		successivo al 1936/39
5249	80	248	14.05	1		successivo al 1936/39
5251	80	248	12.54	1		successivo al 1936/39

Informazioni generali e

note: civico 4

Tipologia: casa villino monofamiliare

Condizioni generali: buone

Usi

- **Usi prevalente:** residenziale
- **Usi standard:** residenziale
- **Numero alloggi:** 1

Valutazioni

- **Alterazioni:** assenti
- **Elementi da tutelare:**
- **Note ed indicazioni per la normativa:**

Caratteristiche edilizie ed architettoniche

- **Superfici murarie (in prevalenza):** intonaco
- **Prospetti (in prevalenza):** impaginato regolare
- **Tipo di coperture (in prevalenza):** a padiglione
- **Materiali manto di copertura (in prevalenza):** marsigliesi portoghesi
- **Materiali gronda (in prevalenza):** non tradizionali
- **Elementi architettonici decorativi:** altro
- **Superfetazioni ed incongruenze:** assenti

Classificazione: 7

Rilievi fotografici



FOTO n° 9906 (scheda 141) del 28/05/2018



FOTO n° 9907 (scheda 141) del 28/05/2018



FOTO n° 9908 (scheda 141) del 28/05/2018



FOTO n° 9901 (edificio 678) del 28/05/2018



FOTO n° 9902 (edificio 678) del 28/05/2018



FOTO n° 9903 (edificio 678) del 28/05/2018



FOTO n° 9904 (edificio 678) del 28/05/2018



FOTO n° 9905 (edificio 678) del 28/05/2018



Report Scheda Edifici *sintetica* N°142

Edifici associati alla Scheda: ID 677

Informazioni sulla Scheda

- **Data rilevazione** 28/05/2018
- **Ambito** urbano
- **Giacitura** pianura
- **Località** BARBERINO DI MUGELLO
(Barberino Di Mugello)
- **Denominazione** BARBERINO DI MUGELLO
- **Tipologia insediativa** edificio isolato su lotto
- **Note**
Accessi alla pertinenza: carrabile e pedonale

Pertinenza recintata
Giardino e aree pavimentate



Catasto (1:5000)



Foto aerea 2019 (1:5000)



Scala: 1:1000

Informazioni sull'Edificio 677

Unità volumetriche dell'Edificio 677

N°	Foglio	Particella	Superficie coperta CTR (m ²)	N° piani	Piani interrati	Periodizzazione
839	80	247	140.81	1		successivo al 1936/39
5265	80	247	12.02	1		successivo al 1936/39

Informazioni generali e note: civico 2

Tipologia: casa villino monofamiliare

Condizioni generali: buone

Usi

- **Usi prevalente:** residenziale
- **Usi standard:** residenziale
- **Numero alloggi:** 1

Valutazioni

- **Alterazioni:** assenti
- **Elementi da tutelare:**
- **Note ed indicazioni per la normativa:**

Caratteristiche edilizie ed architettoniche

- **Superfici murarie (in prevalenza):** intonaco
- **Prospetti (in prevalenza):** impaginato regolare
- **Tipo di coperture (in prevalenza):** a falde
- **Materiali manto di copertura (in prevalenza):** marsigliesi portoghesi
- **Materiali gronda (in prevalenza):** non tradizionali
- **Elementi architettonici decorativi:** cornici marcapiano, zoccolature, angolari
- **Superfetazioni ed incongruenze:** assenti

Classificazione: 7

Rilievi fotografici

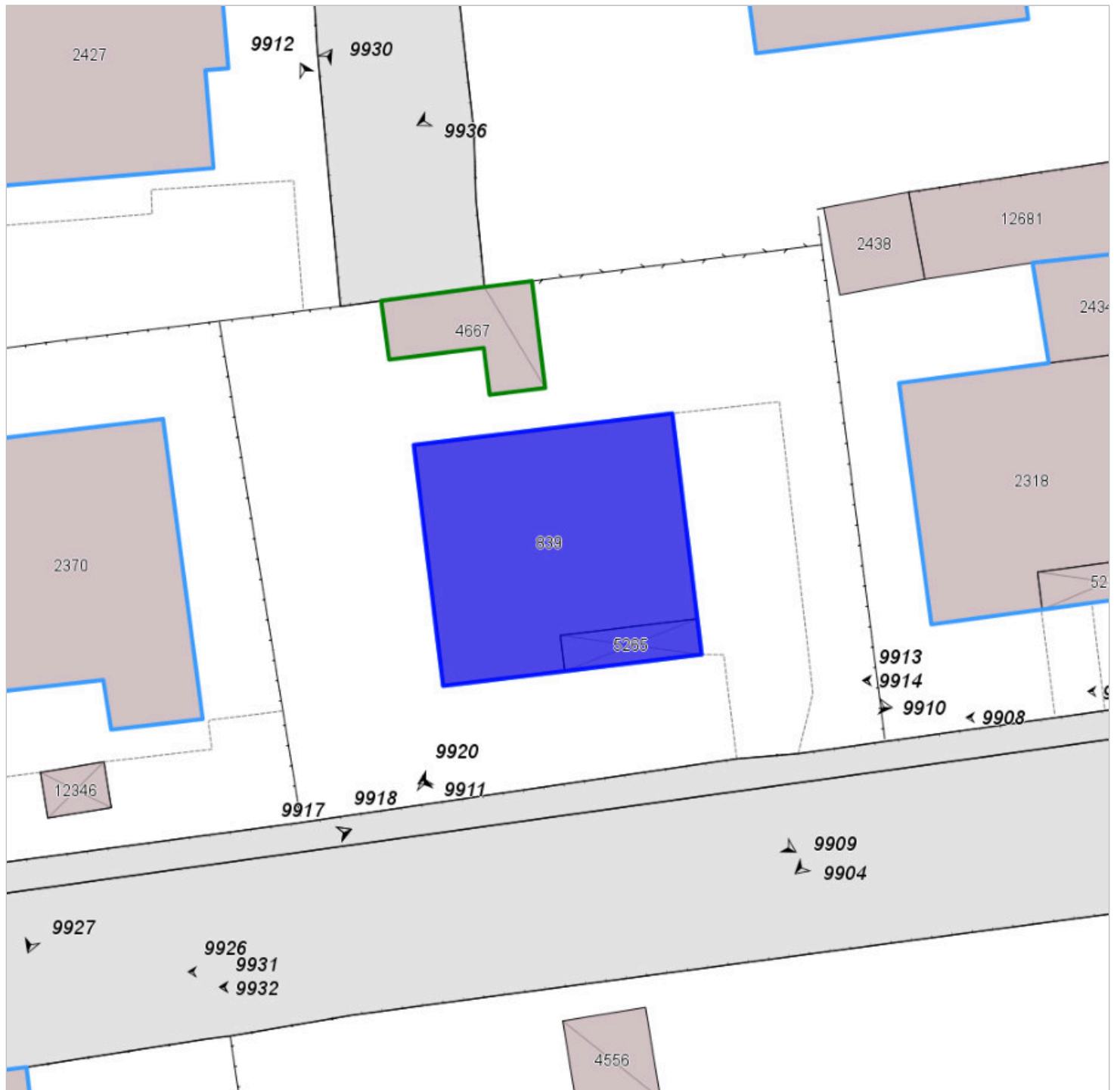


FOTO n° 9913 (scheda 142) del 28/05/2018



FOTO n° 9914 (scheda 142) del 28/05/2018



FOTO n° 9909 (edificio 677) del 28/05/2018



FOTO n° 9910 (edificio 677) del 28/05/2018



FOTO n° 9911 (edificio 677) del 28/05/2018



FOTO n° 9912 (edificio 677) del 28/05/2018



COMUNE DI BARBERINO DI MUGELLO
Città Metropolitana di Firenze
Rilievo del patrimonio edilizio esistente

Report Scheda Edifici *sintetica* N°143

Edifici associati alla Scheda: ID 680

Informazioni sulla Scheda

- **Data rilevazione** 28/05/2018
- **Ambito** urbano
- **Giacitura** pianura
- **Località** BARBERINO DI MUGELLO
(Barberino Di Mugello)
- **Denominazione** BARBERINO DI MUGELLO
- **Tipologia insediativa** edificio isolato su lotto
- **Note**
Accessi alla pertinenza: carrabile e pedonale

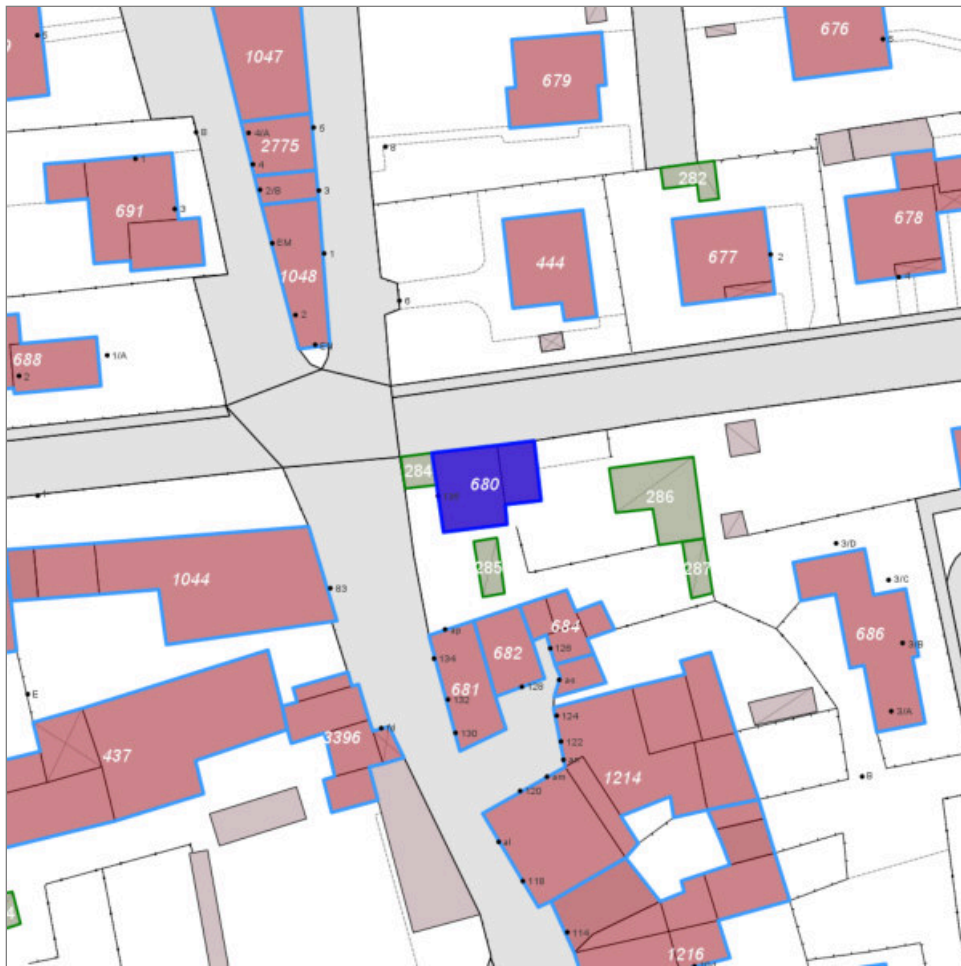
Pertinenza recintata
Giardino e aree pavimentate



Catasto (1:5000)



Foto aerea 2019 (1:5000)



Scala: 1:1000

Informazioni sull'Edificio 680

Unità volumetriche dell'Edificio 680

N°	Foglio	Particella	Superficie coperta CTR (m ²)	N° piani	Piani interrati	Periodizzazione
2293	80	191	99.07	1		successivo al 1936/39
2366	80	191	41.96	2	1	successivo al 1936/39

Informazioni generali e note: civico 136

Tipologia: casa villino monofamiliare
Condizioni generali: buone

Usi

- **Usi prevalente:** residenziale
- **Usi standard:** residenziale
- **Numero alloggi:** 1

Valutazioni

- **Alterazioni:** assenti
- **Elementi da tutelare:**
- **Note ed indicazioni per la normativa:**

Caratteristiche edilizie ed architettoniche

- **Superfici murarie (in prevalenza):** intonaco
- **Prospetti (in prevalenza):** impaginato regolare
- **Tipo di coperture (in prevalenza):** a padiglione
- **Materiali manto di copertura (in prevalenza):** coppi tegole coppi e tegole
- **Materiali gronda (in prevalenza):** non tradizionali
- **Elementi architettonici decorativi:** assenti
- **Superfettazioni ed incongruenze:** assenti

Classificazione: 7

Rilievi fotografici



FOTO n° 9922 (scheda 143) del 28/05/2018



FOTO n° 9923 (scheda 143) del 28/05/2018



FOTO n° 9924 (scheda 143) del 28/05/2018



FOTO n° 9925 (scheda 143) del 28/05/2018



FOTO n° 9926 (scheda 143) del 28/05/2018



FOTO n° 9917 (edificio 680) del 28/05/2018



FOTO n° 9918 (edificio 680) del 28/05/2018



FOTO n° 9919 (edificio 680) del 28/05/2018



Report Scheda Edifici *sintetica* N°144

Edifici associati alla Scheda: ID 444

Informazioni sulla Scheda

- **Data rilevazione** 28/05/2018
- **Ambito** urbano
- **Giacitura** pianura
- **Località** BARBERINO DI MUGELLO
(Barberino Di Mugello)
- **Denominazione** BARBERINO DI MUGELLO
- **Tipologia insediativa** edificio isolato su lotto
- **Note**
Accessi alla pertinenza: carrabile e pedonale

Pertinenza recintata
Giardino, orto e aree pavimentate



Catasto (1:5000)



Foto aerea 2019 (1:5000)



Scala: 1:1000

Informazioni sull'Edificio 444

Unità volumetriche dell'Edificio 444

N°	Foglio	Particella	Superficie coperta CTR (m ²)	N° piani	Piani interrati	Periodizzazione
2370	80	242	150.32	2		successivo al 1936/39

Informazioni generali e

note: civico 6

Tipologia: casa villino monofamiliare

Condizioni generali: buone

Usi

- **Usi prevalente:** residenziale
- **Usi standard:** residenziale
- **Numero alloggi:** 1

Valutazioni

- **Alterazioni:** assenti
- **Elementi da tutelare:**
- **Note ed indicazioni per la normativa:**

Caratteristiche edilizie ed architettoniche

- **Superfici murarie (in prevalenza):** intonaco
- **Prospetti (in prevalenza):** impaginato regolare
- **Tipo di coperture (in prevalenza):** a padiglione
- **Materiali manto di copertura (in prevalenza):** coppi tegole coppi e tegole
- **Materiali gronda (in prevalenza):** non tradizionali
- **Elementi architettonici decorativi:** cornici marcapiano, zoccolature, angolari
- **Superfetazioni ed incongruenze:** assenti

Classificazione: 7

Rilievi fotografici



FOTO n° 9931 (scheda 144) del 28/05/2018



FOTO n° 9932 (scheda 144) del 28/05/2018




FOTO n° 9927 (edificio 444) del 28/05/2018



FOTO n° 9928 (edificio 444) del 28/05/2018



FOTO n° 9929 (edificio 444) del 28/05/2018



FOTO n° 9930 (edificio 444) del 28/05/2018



Report Scheda Edifici *sintetica* N°145

Edifici associati alla Scheda: ID 676

Informazioni sulla Scheda

- **Data rilevazione** 28/05/2018
- **Ambito** urbano
- **Giacitura** pianura
- **Località** BARBERINO DI MUGELLO
(Barberino Di Mugello)
- **Denominazione** BARBERINO DI MUGELLO
- **Tipologia insediativa** edificio isolato su lotto
- **Note**
Accessi alla pertinenza: carrabile e pedonale

Pertinenza recintata
Giardino e aree pavimentate



Catasto (1:5000)



Foto aerea 2019 (1:5000)



Scala: 1:1000

Informazioni sull'Edificio 676

Unità volumetriche dell'Edificio 676

N°	Foglio	Particella	Superficie coperta CTR (m ²)	N° piani	Piani interrati	Periodizzazione
2420	80	294	167.1	2	1	successivo al 1936/39

Informazioni generali e note: **civico 5-7**

Tipologia: palazzina villino plurifamiliare

Condizioni generali: buone

Usi

- **Usi prevalente:** residenziale
- **Usi standard:** residenziale
- **Numero alloggi:** 3

Valutazioni

- **Alterazioni:** assenti
- **Elementi da tutelare:**
- **Note ed indicazioni per la normativa:**

Caratteristiche edilizie ed architettoniche

- **Superfici murarie (in prevalenza):** intonaco
- **Prospetti (in prevalenza):** impaginato regolare
- **Tipo di coperture (in prevalenza):** a falde
- **Materiali manto di copertura (in prevalenza):** marsigliesi portoghesi
- **Materiali gronda (in prevalenza):** non tradizionali
- **Elementi architettonici decorativi:** assenti
- **Superfetazioni ed incongruenze:** assenti

Classificazione: 7

Rilievi fotografici

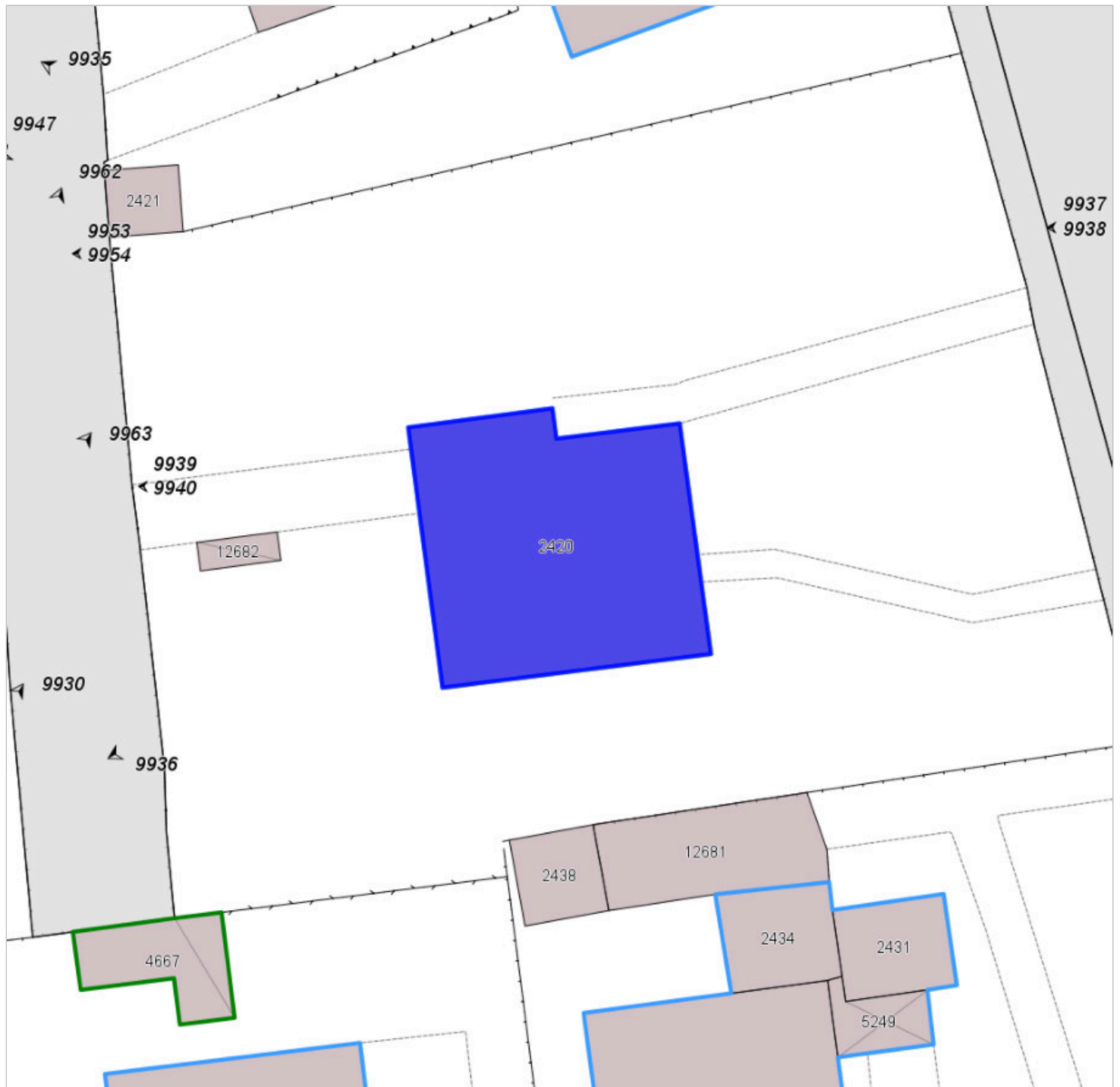


FOTO n° 9937 (scheda 145) del 28/05/2018



FOTO n° 9938 (scheda 145) del 28/05/2018



FOTO n° 9939 (scheda 145) del 28/05/2018



FOTO n° 9940 (scheda 145) del 28/05/2018



FOTO n° 9933 (edificio 676) del 28/05/2018



FOTO n° 9934 (edificio 676) del 28/05/2018



FOTO n° 9935 (edificio 676) del 28/05/2018



FOTO n° 9936 (edificio 676) del 28/05/2018



Report Scheda Edifici *sintetica* N°146

Edifici associati alla Scheda: ID 674 ID 675

Informazioni sulla Scheda

- **Data rilevazione** 28/05/2018
- **Ambito** urbano
- **Giacitura** pianura
- **Località** BARBERINO DI MUGELLO
(Barberino Di Mugello)
- **Denominazione** BARBERINO DI MUGELLO
- **Tipologia insediativa** edificio isolato su lotto
- **Note**
Accessi alla pertinenza: carrabile e pedonale

Pertinenza recintata
Giardino e aree pavimentate



Catasto (1:5000)



Foto aerea 2019 (1:5000)



Scala: 1:1000

Informazioni sull'Edificio 674

Unità volumetriche dell'Edificio 674

N°	Foglio	Particella	Superficie coperta CTR (m ²)	N° piani	Piani interrati	Periodizzazione
2449	80	290	173.07	2		successivo al 1936/39

Informazioni generali e note: **civico 2-3**

Tipologia: palazzina villino plurifamiliare

Condizioni generali: buone

Usi

- **Usi prevalente:** residenziale
- **Usi standard:** residenziale
- **Numero alloggi:** 2

Valutazioni

- **Alterazioni:** assenti
- **Elementi da tutelare:**
- **Note ed indicazioni per la normativa:**

Caratteristiche edilizie ed architettoniche

- **Superfici murarie (in prevalenza):** intonaco
- **Prospetti (in prevalenza):** impaginato regolare
- **Tipo di coperture (in prevalenza):** a falde
- **Materiali manto di copertura (in prevalenza):** coppi tegole coppi e tegole
- **Materiali gronda (in prevalenza):** non tradizionali
- **Elementi architettonici decorativi:** assenti
- **Superfetazioni ed incongruenze:** assenti

Classificazione: 7

Informazioni sull'Edificio 675

Unità volumetriche dell'Edificio 675

N°	Foglio	Particella	Superficie coperta CTR (m ²)	N° piani	Piani interrati	Periodizzazione
2448	80	476	120.3	2	1	successivo al 1936/39

Informazioni generali e**note: civico 9-11****Tipologia: palazzina villino plurifamiliare****Condizioni generali: buone****Usi**

- **Usi prevalente:** residenziale
- **Usi standard:** residenziale
- **Numero alloggi:** 2

Valutazioni

- **Alterazioni:** assenti
- **Elementi da tutelare:**
- **Note ed indicazioni per la normativa:**

Caratteristiche edilizie ed architettoniche

- **Superfici murarie (in prevalenza):** intonaco
- **Prospetti (in prevalenza):** impaginato regolare
- **Tipo di coperture (in prevalenza):** a falde
- **Materiali manto di copertura (in prevalenza):** coppi tegole coppi e tegole
- **Materiali gronda (in prevalenza):** non tradizionali
- **Elementi architettonici decorativi:** assenti
- **Superfetazioni ed incongruenze:** assenti

Classificazione: 7

Rilievi fotografici



FOTO n° 9949 (scheda 146) del 28/05/2018



FOTO n° 9950 (scheda 146) del 28/05/2018



FOTO n° 9951 (scheda 146) del 28/05/2018



FOTO n° 9952 (scheda 146) del 28/05/2018



FOTO n° 9953 (scheda 146) del 28/05/2018



FOTO n° 9954 (scheda 146) del 28/05/2018



FOTO n° 9945 (edificio 674) del 28/05/2018



FOTO n° 9946 (edificio 674) del 28/05/2018



FOTO n° 9947 (edificio 674) del 28/05/2018



FOTO n° 9948 (edificio 674) del 28/05/2018



FOTO n° 9941 (edificio 675) del 28/05/2018



FOTO n° 9942 (edificio 675) del 28/05/2018



FOTO n° 9943 (edificio 675) del 28/05/2018



FOTO n° 9944 (edificio 675) del 28/05/2018



Report Scheda Edifici *sintetica* N°147

Edifici associati alla Scheda: ID 442

Informazioni sulla Scheda

- **Data rilevazione** 28/05/2018
- **Ambito** urbano
- **Giacitura** pianura
- **Località** BARBERINO DI MUGELLO
(Barberino Di Mugello)
- **Denominazione** BARBERINO DI MUGELLO
- **Tipologia insediativa** edificio isolato su lotto
- **Note**
Accessi alla pertinenza: carrabile e pedonale

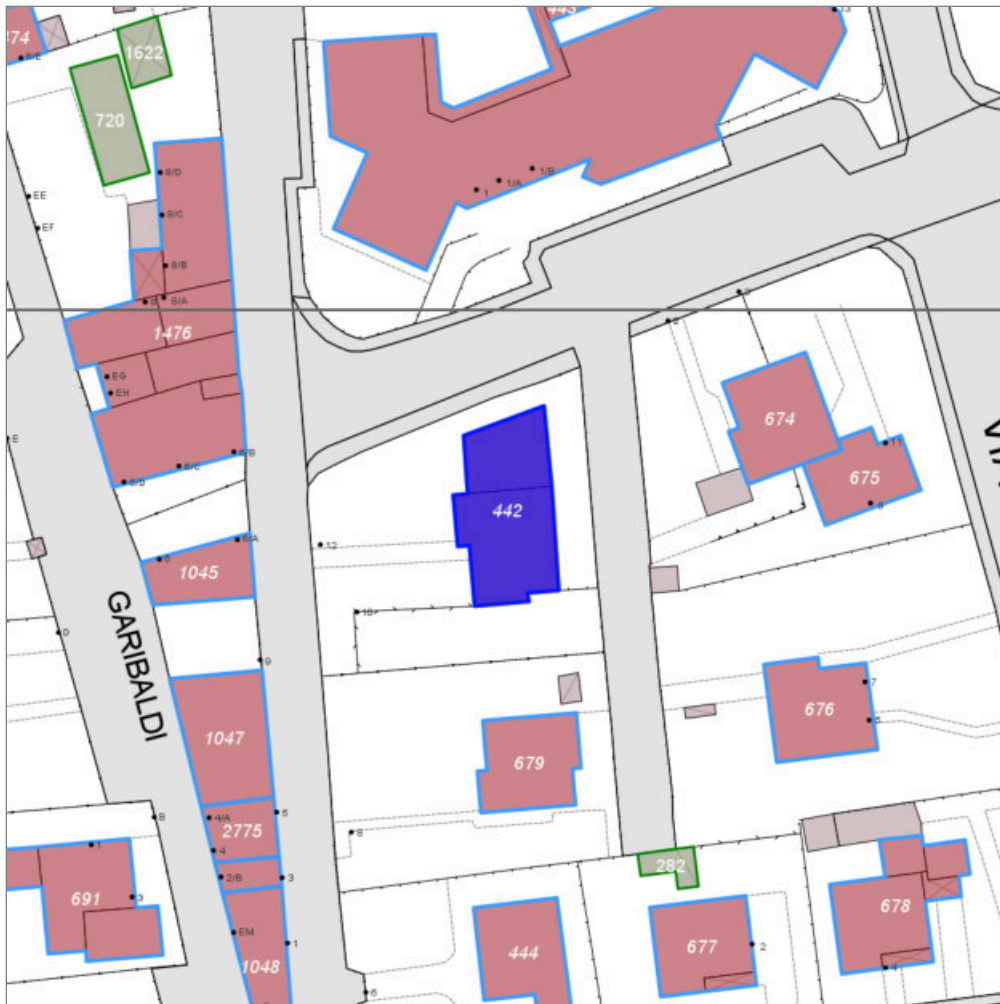
Pertinenza recintata
Giardino e aree pavimentate



Catasto (1:5000)



Foto aerea 2019 (1:5000)



Scala: 1:1000

Informazioni sull'Edificio 442

Unità volumetriche dell'Edificio 442

N°	Foglio	Particella	Superficie coperta CTR (m ²)	N° piani	Piani interrati	Periodizzazione
2444	80	253	102.46	2	1	successivo al 1936/39
2446	80	253	177.24	2	1	successivo al 1936/39

Informazioni generali e note: civico 10-12

Tipologia: palazzina villino plurifamiliare

Condizioni generali: buone

Usi

- **Usi prevalente:** residenziale
- **Usi standard:** residenziale
- **Numero alloggi:** 3

Valutazioni

- **Alterazioni:** assenti
- **Elementi da tutelare:**
- **Note ed indicazioni per la normativa:**

Caratteristiche edilizie ed architettoniche

- **Superfici murarie (in prevalenza):** intonaco
- **Prospetti (in prevalenza):** impaginato regolare
- **Tipo di coperture (in prevalenza):** a falde
- **Materiali manto di copertura (in prevalenza):** marsigliesi portoghesi
- **Materiali gronda (in prevalenza):** non tradizionali
- **Elementi architettonici decorativi:** cornici marcapiano, zoccolature, angolari
- **Superfetazioni ed incongruenze:** non rilevabile

Classificazione: 7

Rilievi fotografici

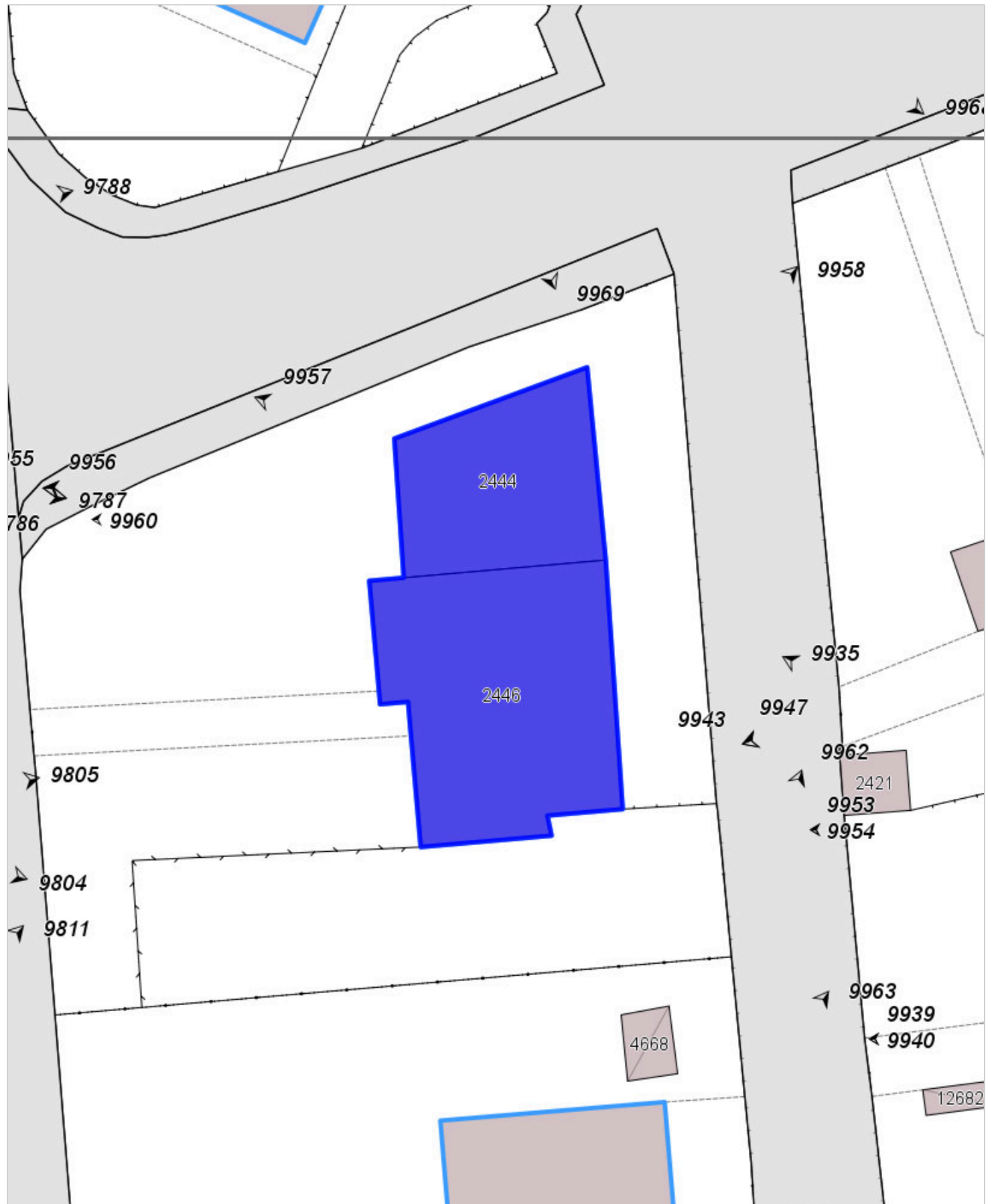


FOTO n° 9959 (scheda 147) del 28/05/2018



FOTO n° 9960 (scheda 147) del 28/05/2018



FOTO n° 9955 (edificio 442) del 28/05/2018



FOTO n° 9956 (edificio 442) del 28/05/2018



FOTO n° 9957 (edificio 442) del 28/05/2018



FOTO n° 9958 (edificio 442) del 28/05/2018



Report Scheda Edifici *sintetica* N°148

Edifici associati alla Scheda: ID 679

Informazioni sulla Scheda

- **Data rilevazione** 28/05/2018
- **Ambito** urbano
- **Giacitura** pianura
- **Località** BARBERINO DI MUGELLO
(Barberino Di Mugello)
- **Denominazione** BARBERINO DI MUGELLO
- **Tipologia insediativa** edificio isolato su lotto
- **Note**
Accessi alla pertinenza: carrabile e pedonale

Pertinenza recintata
Giardino e aree pavimentate



Catasto (1:5000)



Foto aerea 2019 (1:5000)



Scala: 1:1000

Informazioni sull'Edificio 679

Unità volumetriche dell'Edificio 679

N°	Foglio	Particella	Superficie coperta CTR (m ²)	N° piani	Piani interrati	Periodizzazione
2427	80	255	153.02	2	1	successivo al 1936/39

Informazioni generali e

note: civico 8

Tipologia: palazzina villino plurifamiliare

Condizioni generali: buone

Usi

- **Usi prevalente:** residenziale
- **Usi standard:** residenziale

Valutazioni

- **Alterazioni:** assenti
- **Elementi da tutelare:**
- **Note ed indicazioni per la normativa:**

Caratteristiche edilizie ed architettoniche

- **Superfici murarie (in prevalenza):** intonaco
- **Prospetti (in prevalenza):** impaginato regolare
- **Tipo di coperture (in prevalenza):** a falde
- **Materiali manto di copertura (in prevalenza):** marsigliesi portoghesi
- **Materiali gronda (in prevalenza):** non tradizionali
- **Elementi architettonici decorativi:** cornici marcapiano, zoccolature, angolari
- **Superfetazioni ed incongruenze:** assenti

Classificazione: 7

Rilievi fotografici

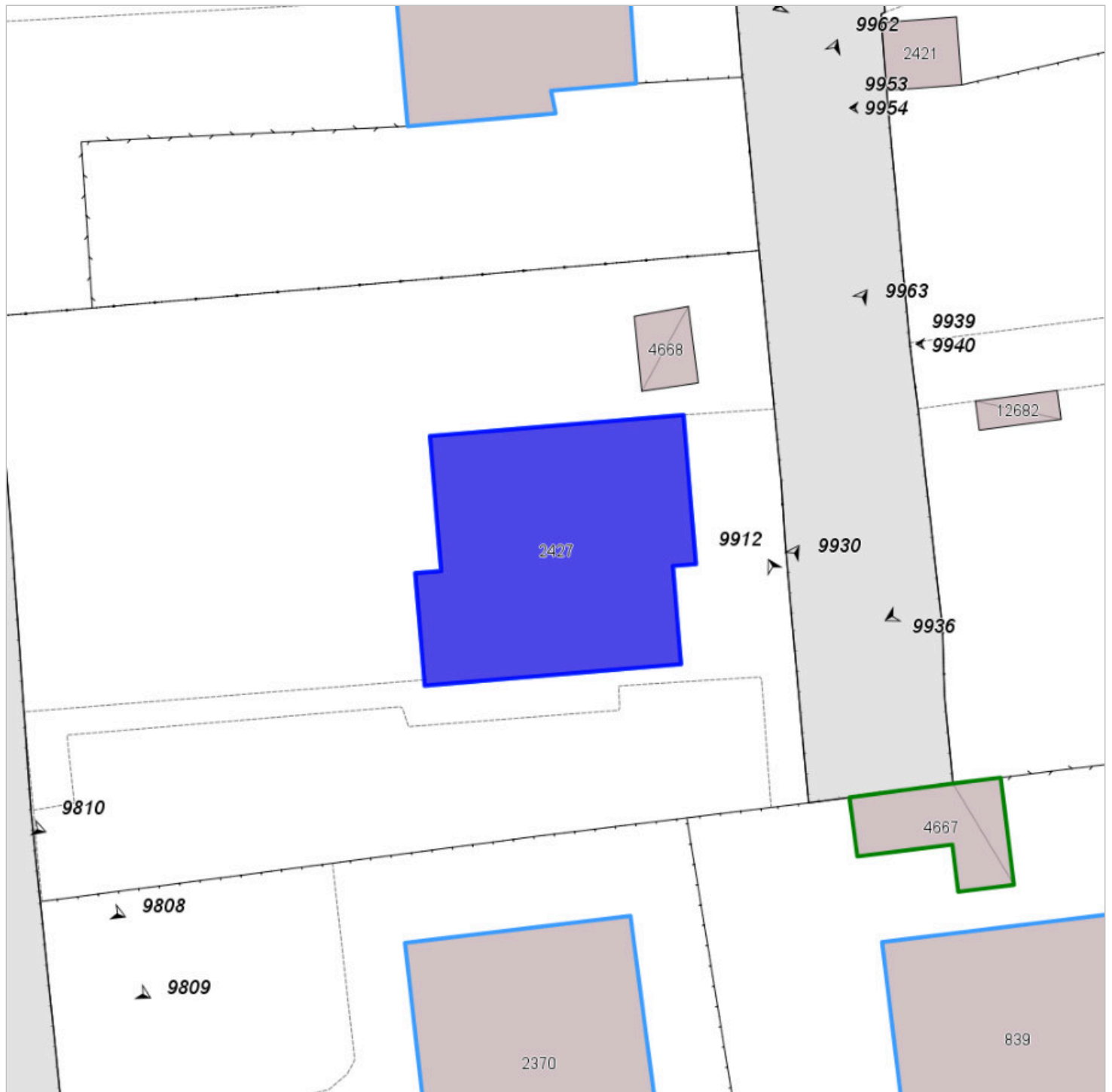


FOTO n° 9964 (scheda 148) del 28/05/2018



FOTO n° 9961 (edificio 679) del 28/05/2018



FOTO n° 9962 (edificio 679) del 28/05/2018



FOTO n° 9963 (edificio 679) del 28/05/2018



Report Scheda Edifici *sintetica* N°149

Edifici associati alla Scheda: ID 443

Informazioni sulla Scheda

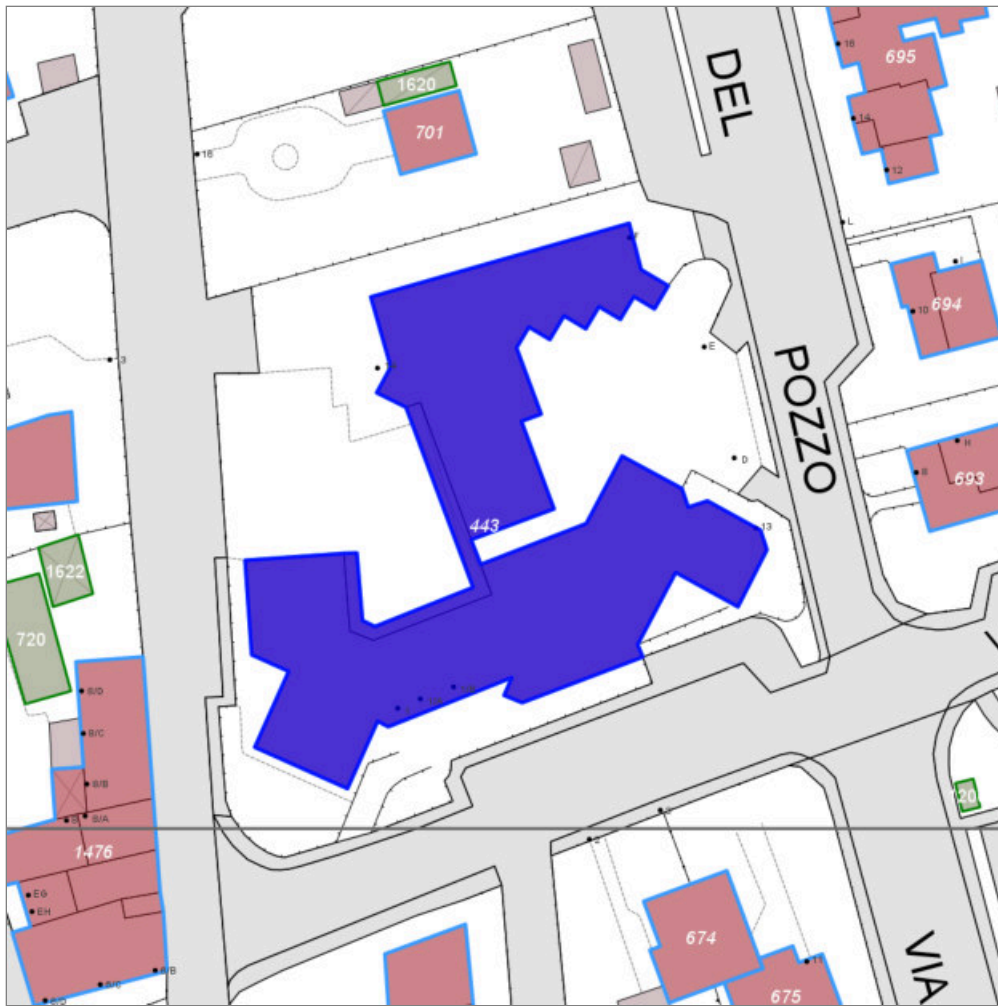
- **Data rilevazione** 23/05/2018
- **Ambito** urbano
- **Giacitura** pianura
- **Località** BARBERINO DI MUGELLO
(Barberino Di Mugello)
- **Denominazione** BARBERINO DI MUGELLO
- **Tipologia insediativa** lottizzazione
- **Note**
Accessi alla pertinenza: carrabile e pedonale
Pertinenza solo in parte recintata
recintata
Area verde e aree pavimentate



Catasto (1:5000)



Foto aerea 2019 (1:5000)



Scala: 1:1000

Informazioni sull'Edificio 443

Unità volumetriche dell'Edificio 443

N°	Foglio	Particella	Superficie coperta CTR (m ²)	N° piani	Piani interrati	Periodizzazione
7763	80	713	710.55	1		
13824	80	713	100.44	1		
13825	80	713	1203.71	1		

Tipologia: edificio specialistico (moderno)

Condizioni generali: buone

Usi

- **Usi prevalente:** di servizio
- **Usi standard:** servizio pubblico
- **Commerciale specifiche attività:** bar
- **Di servizio specifiche attività:** Pubblica Assistenza "Maria Bouturlin Ved. Dini"

Valutazioni

- **Alterazioni:** assenti
- **Elementi da tutelare:**
- **Note ed indicazioni per la normativa:**

Caratteristiche edilizie ed architettoniche

- **Superfici murarie (in prevalenza):** non tradizionali (c. a. a vista, blocchi a vista, pannelli prefabbricati, maiolica...)
- **Prospetti (in prevalenza):** impaginato regolare
- **Tipo di coperture (in prevalenza):** piana
- **Materiali manto di copertura (in prevalenza):** soletta cls rivestimento guaina
- **Materiali gronda (in prevalenza):** non tradizionali
- **Elementi architettonici decorativi:** gronda decorata, con modanature, a gola
- **Superfettazioni ed incongruenze:** assenti

Classificazione: 7

Rilievi fotografici

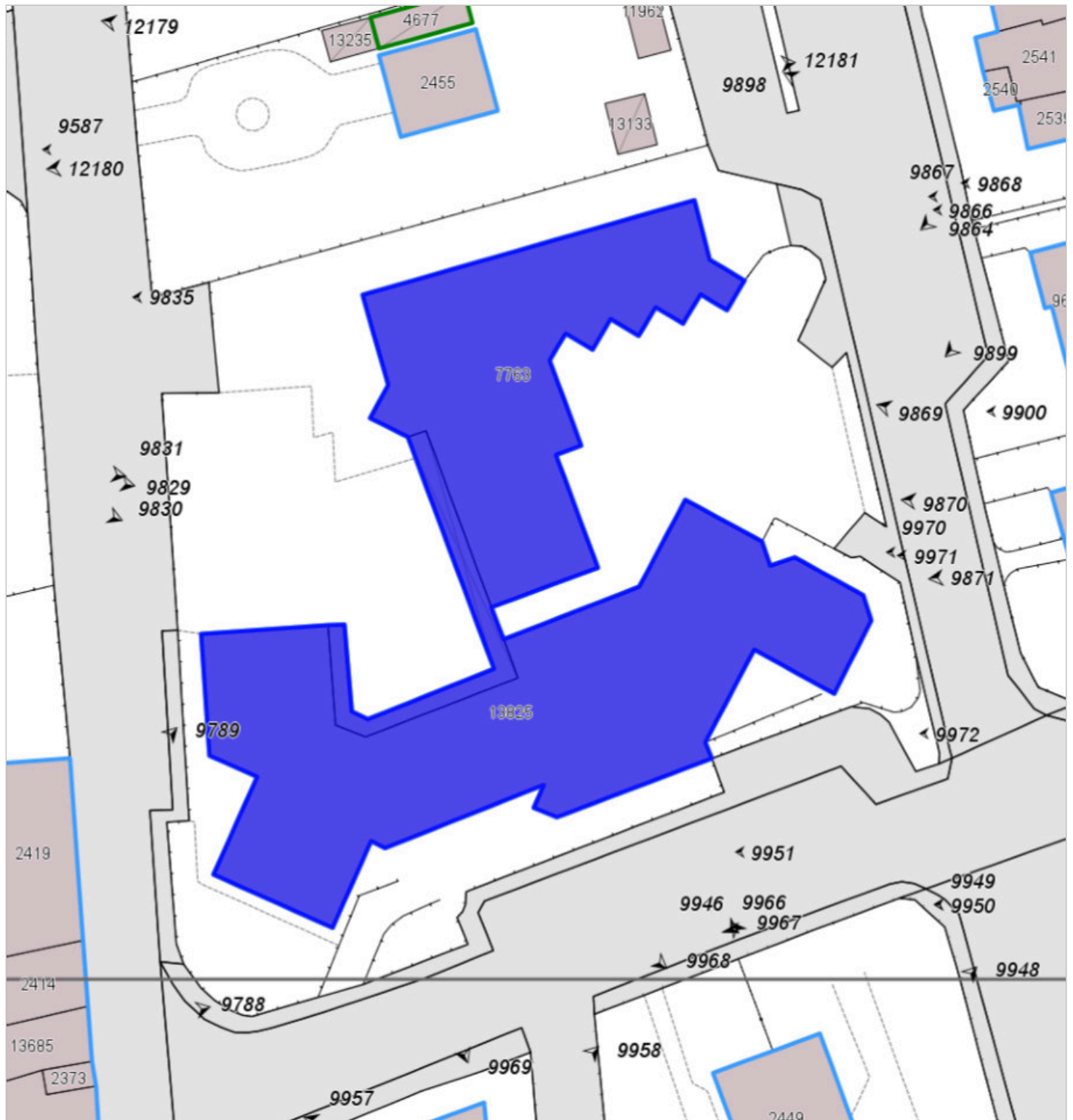


FOTO n° 9970 (scheda 149) del 28/05/2018



FOTO n° 9971 (scheda 149) del 28/05/2018



FOTO n° 9972 (scheda 149) del 28/05/2018



FOTO n° 9965 (edificio 443) del 28/05/2018



FOTO n° 9966 (edificio 443) del 28/05/2018



FOTO n° 9967 (edificio 443) del 28/05/2018



FOTO n° 9968 (edificio 443) del 28/05/2018



FOTO n° 9969 (edificio 443) del 28/05/2018



Report Scheda Edifici *sintetica* N°150

Edifici associati alla Scheda: ID 686

Informazioni sulla Scheda

- **Data rilevazione** 28/05/2018
- **Ambito** urbano
- **Giacitura** pianura
- **Località** BARBERINO DI MUGELLO
(Barberino Di Mugello)
- **Denominazione** BARBERINO DI MUGELLO
- **Tipologia insediativa** edificio isolato su lotto
- **Note**
Accessi alla pertinenza: carrabile e pedonale

Pertinenza recintata
Giardino e aree pavimentate



Catasto (1:5000)



Foto aerea 2019 (1:5000)



Scala: 1:1000

Informazioni sull'Edificio 686

Unità volumetriche dell'Edificio 686

N°	Foglio	Particella	Superficie coperta CTR (m ²)	N° piani	Piani interrati	Periodizzazione
8200	80	604	213.3	2 (a monte) 3 (a valle)		successivo al 1936/39

Informazioni generali e note: civico

3a-b-c-d

Tipologia: palazzina villino plurifamiliare

Condizioni generali: buone

Usi

- **Usi prevalente:** residenziale
- **Usi standard:** residenziale
- **Numero alloggi:** 4

Valutazioni

- **Alterazioni:** assenti
- **Elementi da tutelare:**
- **Note ed indicazioni per la normativa:**

Caratteristiche edilizie ed architettoniche

- **Superfici murarie (in prevalenza):** intonaco
- **Prospetti (in prevalenza):** impaginato regolare
- **Tipo di coperture (in prevalenza):** a capanna
- **Materiali manto di copertura (in prevalenza):** coppi tegole coppi e tegole
- **Materiali gronda (in prevalenza):** non tradizionali
- **Elementi architettonici decorativi:** assenti
- **Superfetazioni ed incongruenze:** assenti

Classificazione: 7

Rilievi fotografici

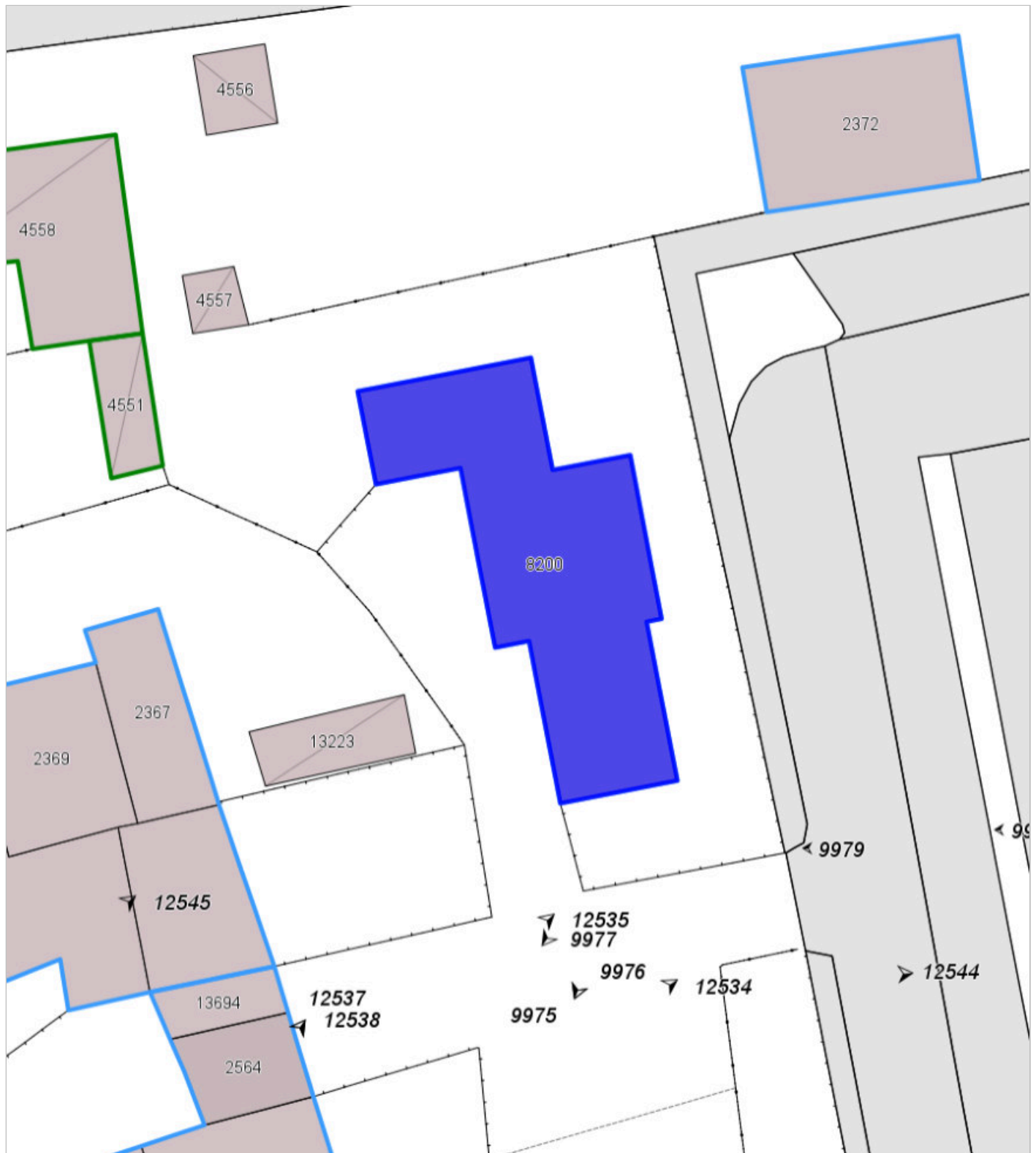


FOTO n° 9978 (scheda 150) del 28/05/2018



FOTO n° 9979 (scheda 150) del 28/05/2018



FOTO n° 9973 (edificio 686) del 28/05/2018



FOTO n° 9974 (edificio 686) del 28/05/2018



FOTO n° 9975 (edificio 686) del 28/05/2018



FOTO n° 9976 (edificio 686) del 28/05/2018



FOTO n° 9977 (edificio 686) del 28/05/2018

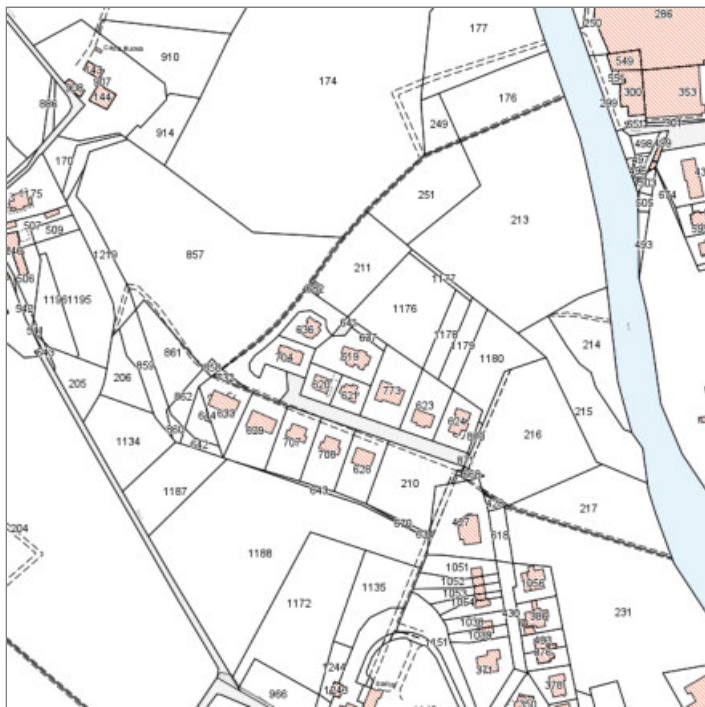


Report Scheda Edifici *sintetica* N°177

Edifici associati alla Scheda: ID 343

Informazioni sulla Scheda

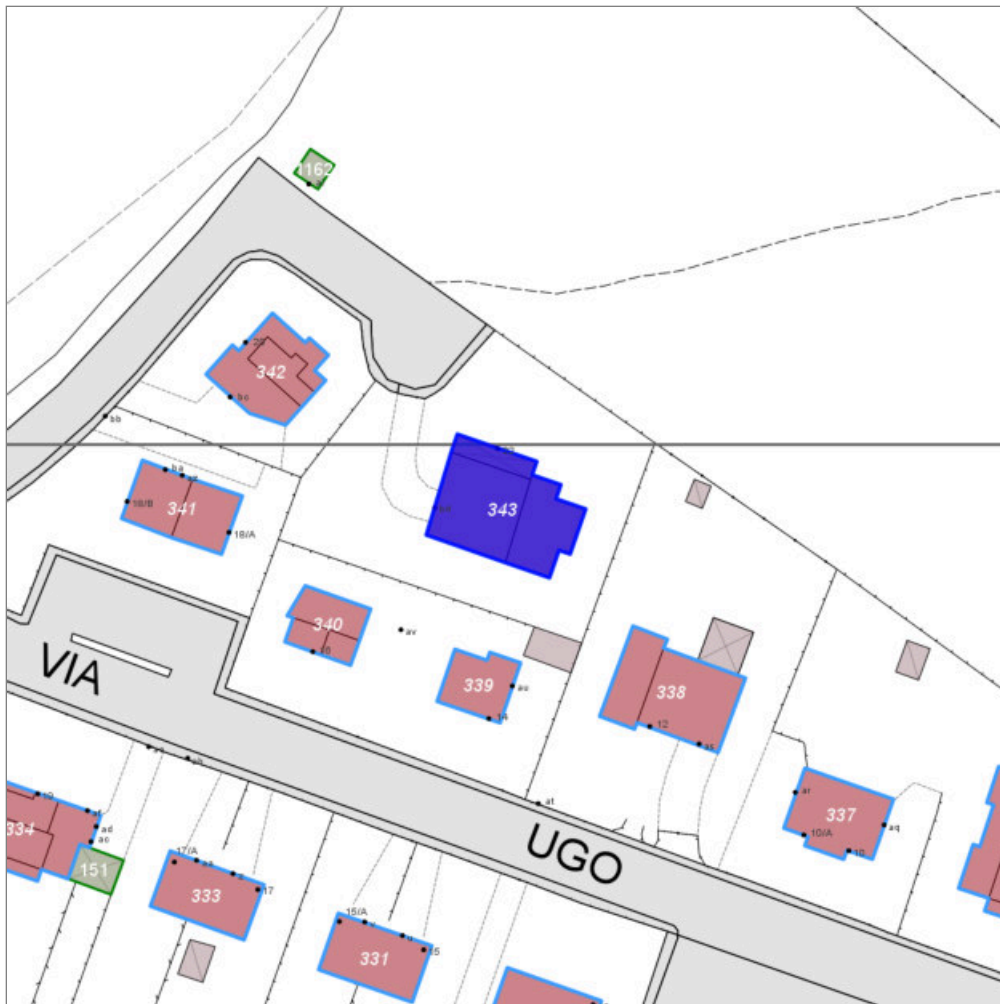
- **Data rilevazione** 30/05/2018
- **Ambito** urbano
- **Giacitura** pianura
- **Località** BARBERINO DI MUGELLO
(Barberino Di Mugello)
- **Denominazione** BARBERINO DI MUGELLO
- **Tipologia insediativa** lottizzazione
- **Note**
Accessi alla pertinenza: carrabile e pedonale
Pertinenza recintata
Giardino e aree pavimentate



Catasto (1:5000)



Foto aerea 2019 (1:5000)



Scala: 1:1000

Informazioni sull'Edificio 343

Unità volumetriche dell'Edificio 343

N°	Foglio	Particella	Superficie coperta CTR (m ²)	N° piani	Piani interrati	Periodizzazione
2889	78	619	127.69	2		successivo al 1936/39
2899	78	619	82.73	1		successivo al 1936/39
5338	78	619	28.16	1		successivo al 1936/39

Informazioni generali e note: civico 22

Tipologia: casa villino monofamiliare

Condizioni generali: buone

Usi

- **Usi prevalente:** residenziale
- **Usi standard:** residenziale
- **Numero alloggi:** 1

Valutazioni

- **Alterazioni:** assenti
- **Elementi da tutelare:**
- **Note ed indicazioni per la normativa:**

Caratteristiche edilizie ed architettoniche

- **Superfici murarie (in prevalenza):** intonaco
- **Prospetti (in prevalenza):** impaginato irregolare
- **Tipo di coperture (in prevalenza):** a falde
- **Materiali manto di copertura (in prevalenza):** coppi tegole coppi e tegole
- **Materiali gronda (in prevalenza):** non tradizionali
- **Elementi architettonici decorativi:** assenti
- **Superfetazioni ed incongruenze:** non rilevabile

Classificazione: 7

Rilievi fotografici



FOTO n° 10253 (scheda 177) del 30/05/2018



FOTO n° 10254 (scheda 177) del 30/05/2018



FOTO n° 10252 (edificio 343) del 30/05/2018

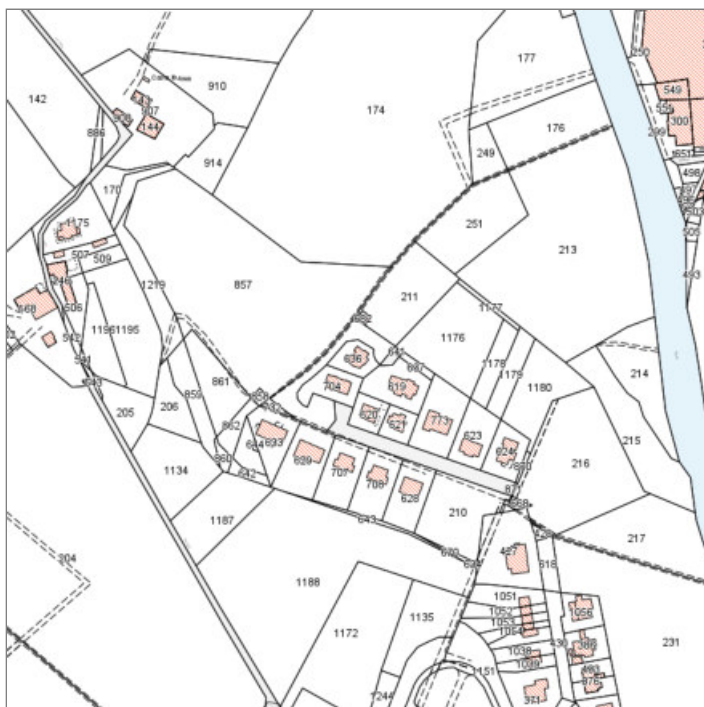


Report Scheda Edifici *sintetica* N°178

Edifici associati alla Scheda: ID 342

Informazioni sulla Scheda

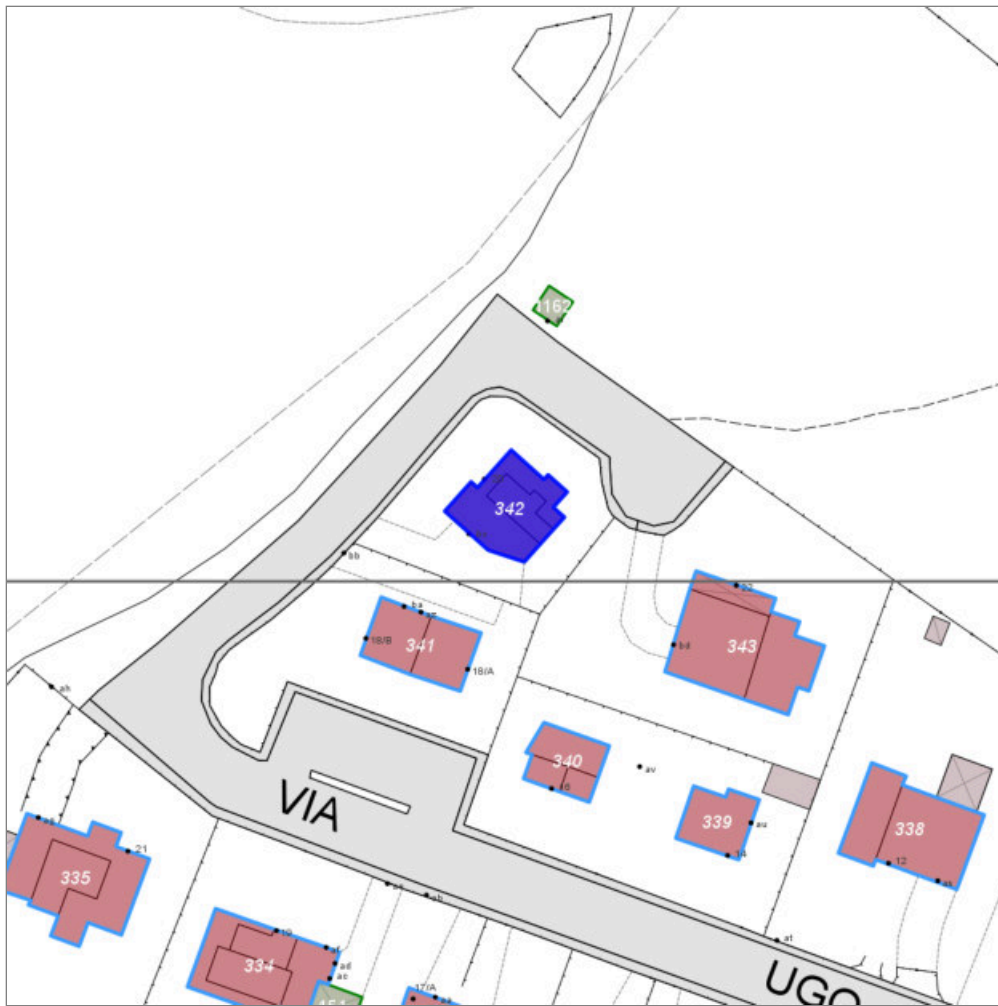
- **Data rilevazione** 30/05/2018
- **Ambito** urbano
- **Giacitura** pianura
- **Località** BARBERINO DI MUGELLO
(Barberino Di Mugello)
- **Denominazione** BARBERINO DI MUGELLO
- **Tipologia insediativa** lottizzazione
- **Note**
Accessi alla pertinenza: carrabile e pedonale
Pertinenza recintata
Giardino e aree pavimentate



Catasto (1:5000)



Foto aerea 2019 (1:5000)



Scala: 1:1000

Informazioni sull'Edificio 342

Unità volumetriche dell'Edificio 342

N°	Foglio	Particella	Superficie coperta CTR (m ²)	N° piani	Piani interrati	Periodizzazione
2904	78	636	35.27	2		successivo al 1936/39
2917	78	636	98.46	1	1	successivo al 1936/39

Informazioni generali e note: civico 20

Tipologia: casa villino monofamiliare

Condizioni generali: buone

Usi

- **Usi prevalente:** residenziale
- **Usi standard:** residenziale
- **Numero alloggi:** 1

Valutazioni

- **Alterazioni:** assenti
- **Elementi da tutelare:**
- **Note ed indicazioni per la normativa:**

Caratteristiche edilizie ed architettoniche

- **Superfici murarie (in prevalenza):** intonaco
- **Prospetti (in prevalenza):** impaginato irregolare
- **Tipo di coperture (in prevalenza):** a falde
- **Materiali manto di copertura (in prevalenza):** coppi tegole coppi e tegole
- **Materiali gronda (in prevalenza):** non tradizionali
- **Elementi architettonici decorativi:** assenti
- **Superfettazioni ed incongruenze:** assenti

Classificazione: 7

Rilievi fotografici



FOTO n° 10258 (scheda 178) del 30/05/2018



FOTO n° 10259 (scheda 178) del 30/05/2018



FOTO n° 10255 (edificio 342) del 30/05/2018



FOTO n° 10256 (edificio 342) del 30/05/2018



FOTO n° 10257 (edificio 342) del 30/05/2018

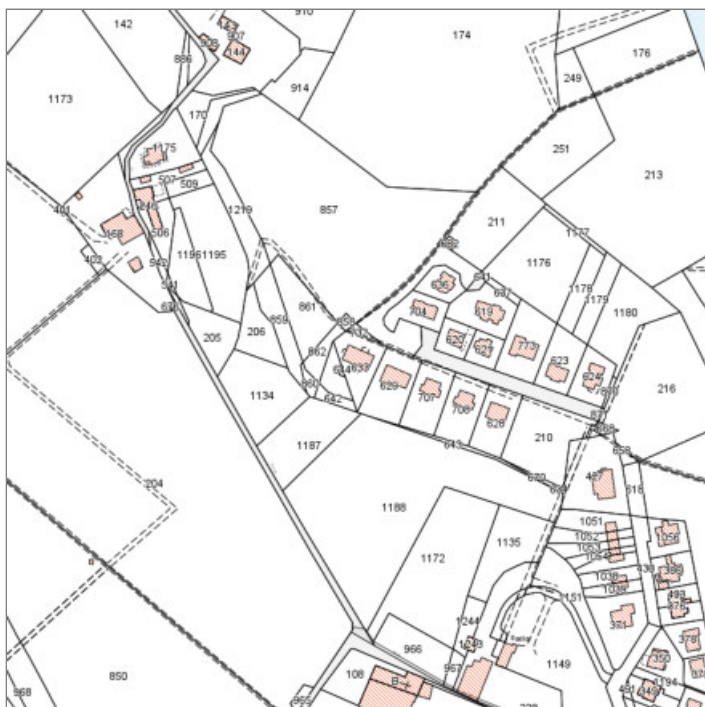


Report Scheda Edifici *sintetica* N°179

Edifici associati alla Scheda: ID 335

Informazioni sulla Scheda

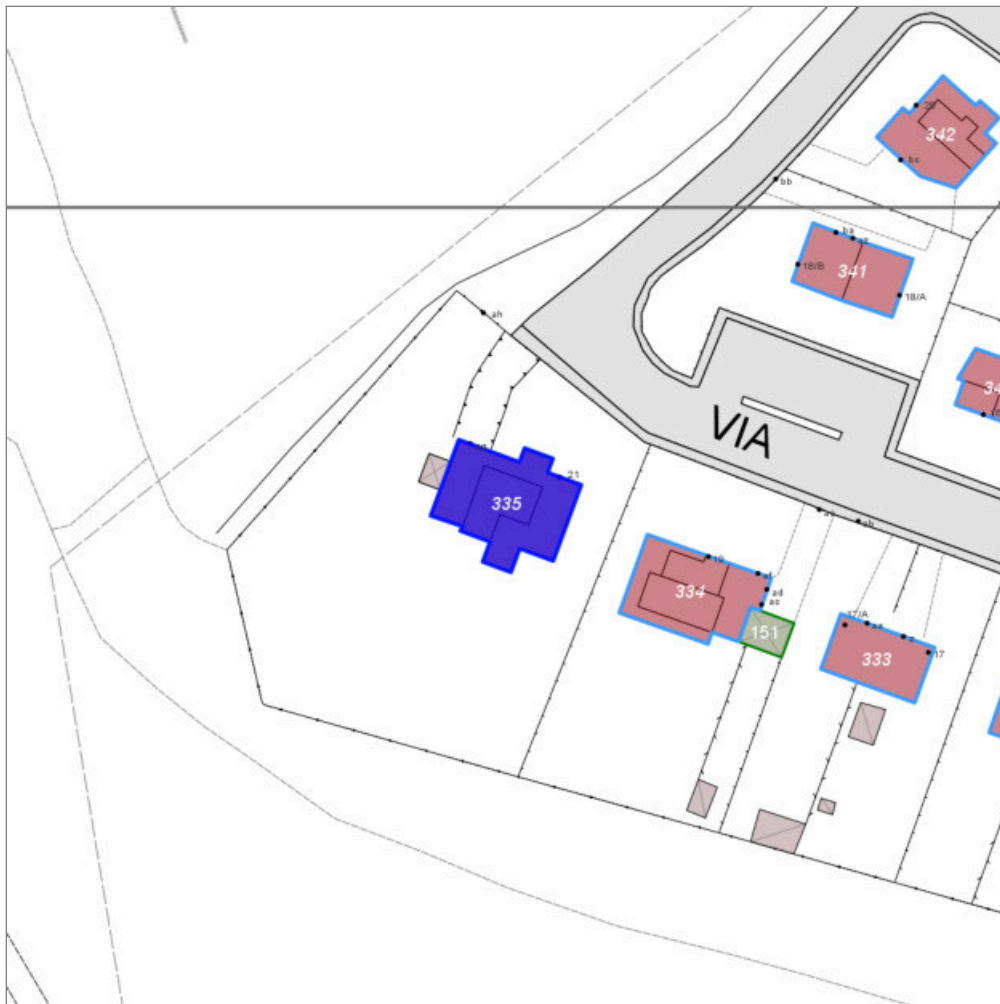
- **Data rilevazione** 30/05/2018
- **Ambito** urbano
- **Giacitura** pianura
- **Località** BARBERINO DI MUGELLO
(Barberino Di Mugello)
- **Denominazione** BARBERINO DI MUGELLO
- **Tipologia insediativa** lottizzazione
- **Note**
Accessi alla pertinenza: carrabile e pedonale
Pertinenza recintata
Giardino e aree pavimentate



Catasto (1:5000)



Foto aerea 2019 (1:5000)



Scala: 1:1000

Informazioni sull'Edificio 335

Unità volumetriche dell'Edificio 335

N°	Foglio	Particella	Superficie coperta CTR (m ²)	N° piani	Piani interrati	Periodizzazione
1188	78	633	59.66	2	1	successivo al 1936/39
1209	78	633	149.98	1	1	successivo al 1936/39

Informazioni generali e note: **civico 21**

Tipologia: casa villino monofamiliare

Condizioni generali: buone

Usi

- **Usi prevalente:** residenziale
- **Usi standard:** residenziale
- **Numero alloggi:** 1

Valutazioni

- **Alterazioni:** assenti
- **Elementi da tutelare:**
- **Note ed indicazioni per la normativa:**

Caratteristiche edilizie ed architettoniche

- **Superfici murarie (in prevalenza):** intonaco
- **Prospetti (in prevalenza):** impaginato regolare
- **Tipo di coperture (in prevalenza):** a falde
- **Materiali manto di copertura (in prevalenza):** coppi tegole coppi e tegole
- **Materiali gronda (in prevalenza):** non tradizionali
- **Elementi architettonici decorativi:** assenti
- **Superfetazioni ed incongruenze:** assenti

Classificazione: 7

Rilievi fotografici



FOTO n° 10262 (scheda 179) del 30/05/2018



FOTO n° 10263 (scheda 179) del 30/05/2018



FOTO n° 10264 (scheda 179) del 30/05/2018



FOTO n° 10260 (edificio 335) del 30/05/2018



FOTO n° 10261 (edificio 335) del 30/05/2018



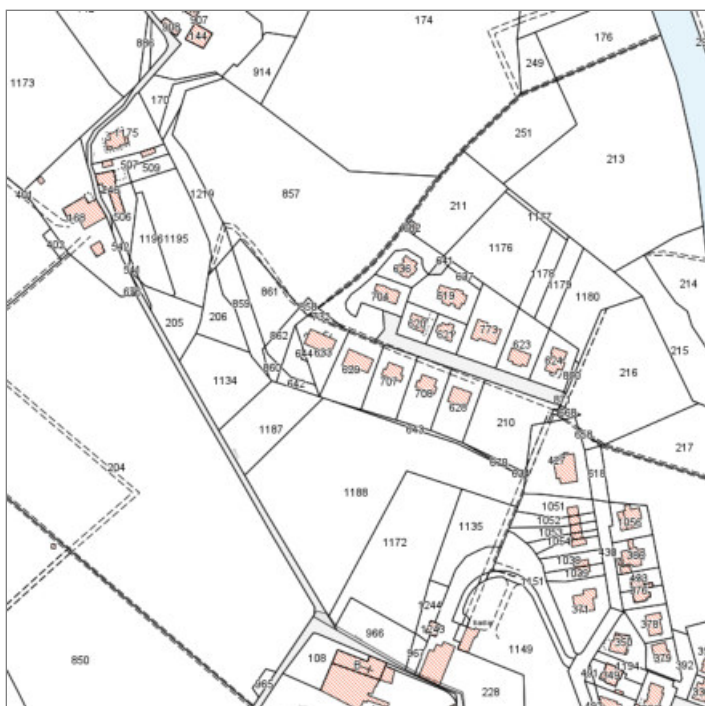
COMUNE DI BARBERINO DI MUGELLO
Città Metropolitana di Firenze
Rilievo del patrimonio edilizio esistente

Report Scheda Edifici *sintetica* N°180

Edifici associati alla Scheda: ID 334

Informazioni sulla Scheda

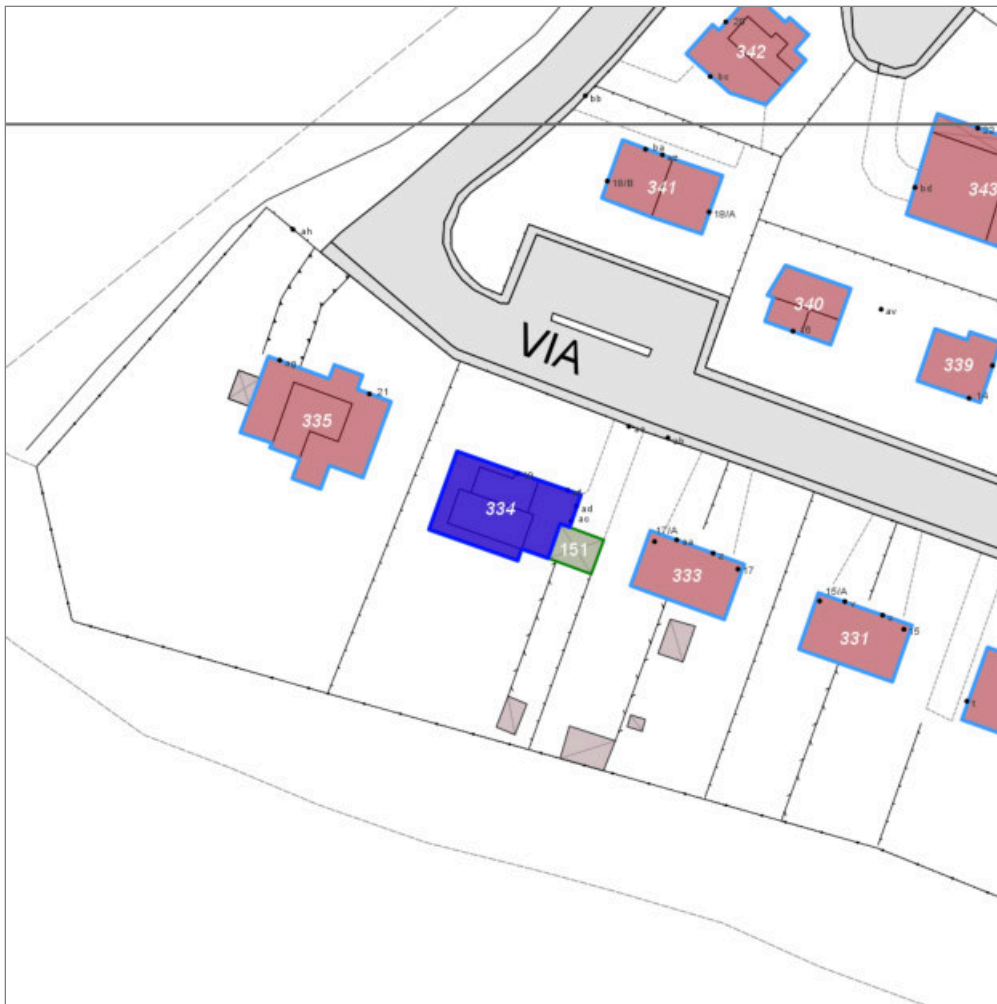
- **Data rilevazione** 30/05/2018
- **Ambito** urbano
- **Giacitura** pianura
- **Località** BARBERINO DI MUGELLO
(Barberino Di Mugello)
- **Denominazione** BARBERINO DI MUGELLO
- **Tipologia insediativa** lottizzazione
- **Note**
Accessi alla pertinenza: pedonale
Pertinenza recintata
Giardino e aree pavimentate



Catasto (1:5000)



Foto aerea 2019 (1:5000)



Scala: 1:1000

Informazioni sull'Edificio 334

Unità volumetriche dell'Edificio 334

N°	Foglio	Particella	Superficie coperta CTR (m ²)	N° piani	Piani interrati	Periodizzazione
1192	78	629	50.68	1	1	successivo al 1936/39
1193	78	629	31.95	2	1	successivo al 1936/39
1194	78	629	44.98	1	1	successivo al 1936/39
1195	78	629	50.24			successivo al 1936/39

Informazioni generali e

note: civico 10

Tipologia: palazzina villino plurifamiliare

Condizioni generali: buone

Usi

- **Usi prevalente:** residenziale
- **Usi standard:** residenziale
- **Numero alloggi:** 2

Valutazioni

- **Alterazioni:** assenti
- **Elementi da tutelare:**
- **Note ed indicazioni per la normativa:**

Caratteristiche edilizie ed architettoniche

- **Superfici murarie (in prevalenza):** intonaco
- **Prospetti (in prevalenza):** impaginato regolare
- **Tipo di coperture (in prevalenza):** a falde
- **Materiali manto di copertura (in prevalenza):** coppi tegole coppi e tegole
- **Materiali gronda (in prevalenza):** non tradizionali
- **Elementi architettonici decorativi:** assenti
- **Superfetazioni ed incongruenze:** assenti

Classificazione: 7

Rilievi fotografici



FOTO n° 10267 (scheda 180) del 30/05/2018




FOTO n° 10268 (scheda 180) del 30/05/2018



FOTO n° 10265 (edificio 334) del 30/05/2018



FOTO n° 10266 (edificio 334) del 30/05/2018

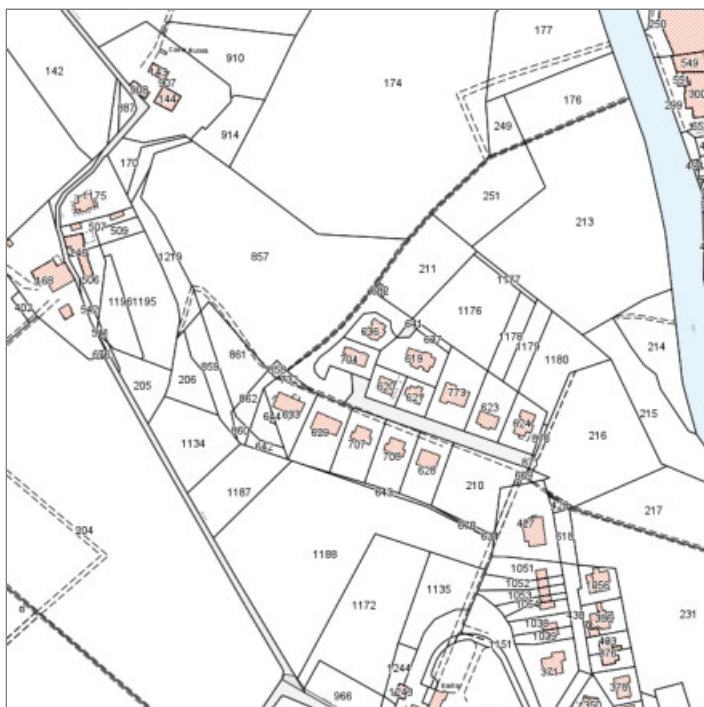


Report Scheda Edifici *sintetica N°181*

Edifici associati alla Scheda: ID 341

Informazioni sulla Scheda

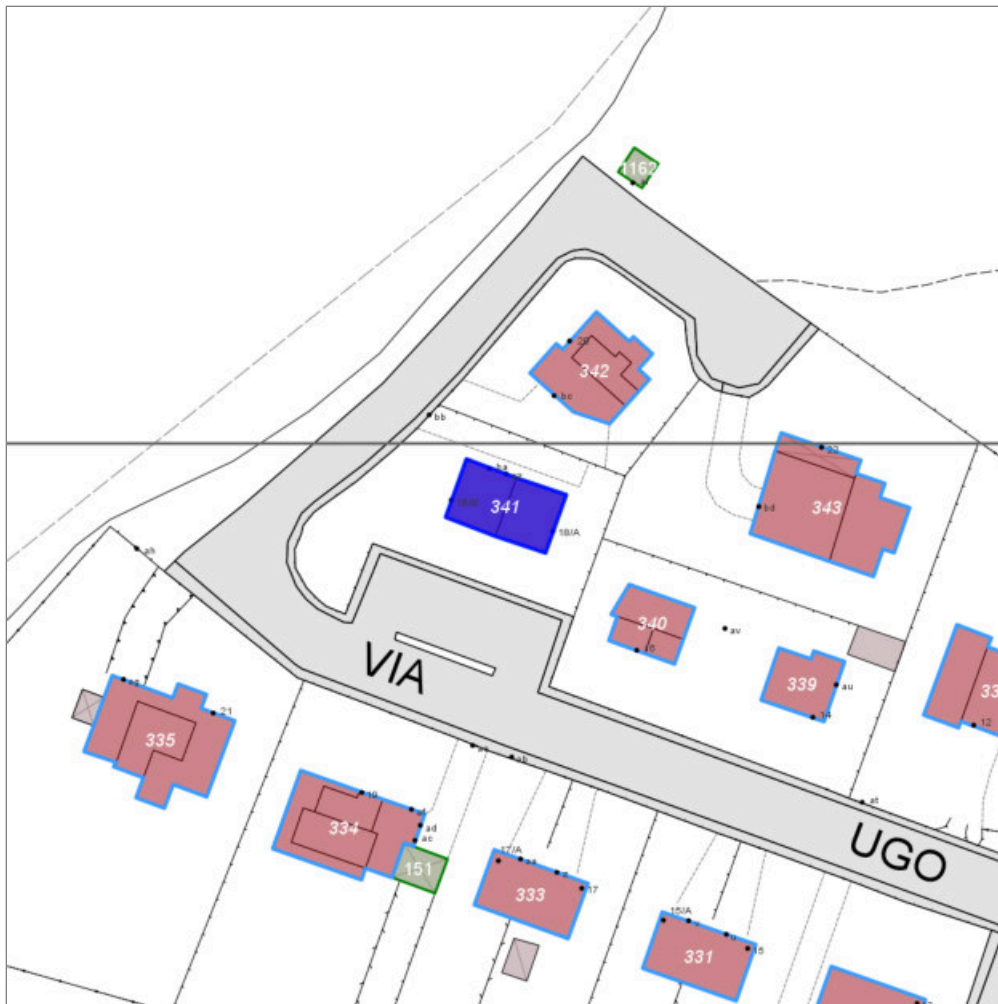
- **Data rilevazione** 30/05/2018
- **Ambito** urbano
- **Giacitura** pianura
- **Località** BARBERINO DI MUGELLO
(Barberino Di Mugello)
- **Denominazione** BARBERINO DI MUGELLO
- **Tipologia insediativa** lottizzazione
- **Note**
Accessi alla pertinenza: carrabile e pedonale
Pertinenza recintata
Giardino e aree pavimentate



Catasto (1:5000)



Foto aerea 2019 (1:5000)



Scala: 1:1000

Informazioni sull'Edificio 341

Unità volumetriche dell'Edificio 341

N°	Foglio	Particella	Superficie coperta CTR (m ²)	N° piani	Piani interrati	Periodizzazione
1180	78	704	57.5	2	1	successivo al 1936/39
1184	78	704	58.08	2	1	successivo al 1936/39

Informazioni generali e

note: **civico 18b-18a**

Tipologia: palazzina villino plurifamiliare

Condizioni generali: buone

Usi

- **Usi prevalente:** residenziale
- **Usi standard:** residenziale
- **Numero alloggi:** 2

Valutazioni

- **Alterazioni:** assenti
- **Elementi da tutelare:**
- **Note ed indicazioni per la normativa:**

Caratteristiche edilizie ed architettoniche

- **Superfici murarie (in prevalenza):** intonaco
- **Prospetti (in prevalenza):** impaginato regolare
- **Tipo di coperture (in prevalenza):** a padiglione
- **Materiali manto di copertura (in prevalenza):** coppi tegole coppi e tegole
- **Materiali gronda (in prevalenza):** non tradizionali
- **Elementi architettonici decorativi:** assenti
- **Superfetazioni ed incongruenze:** assenti

Classificazione: 7

Rilievi fotografici



FOTO n° 10271 (scheda 181) del 30/05/2018



FOTO n° 10272 (scheda 181) del 30/05/2018



FOTO n° 10269 (edificio 341) del 30/05/2018



FOTO n° 10270 (edificio 341) del 30/05/2018

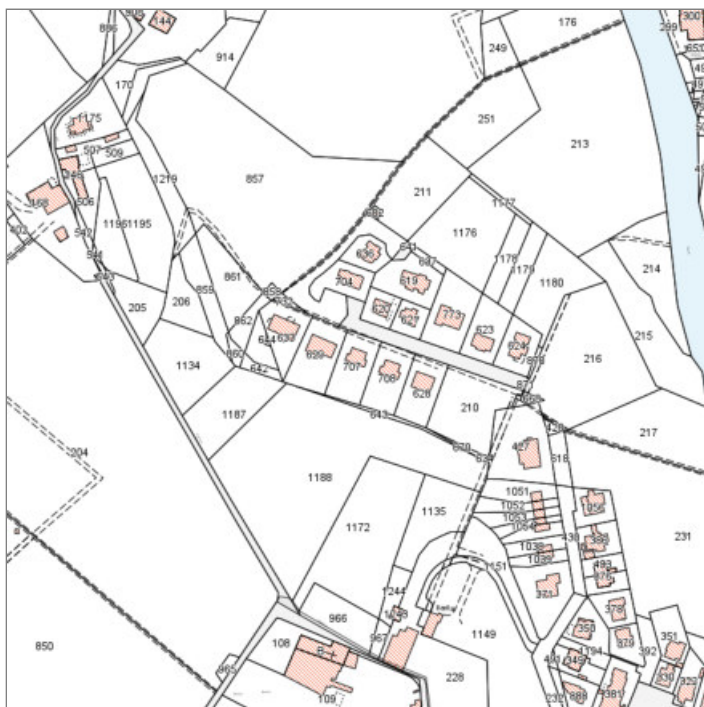


Report Scheda Edifici *sintetica* N°182

Edifici associati alla Scheda: ID 333

Informazioni sulla Scheda

- **Data rilevazione** 30/05/2018
- **Ambito** urbano
- **Giacitura** pianura
- **Località** BARBERINO DI MUGELLO
(Barberino Di Mugello)
- **Denominazione** BARBERINO DI MUGELLO
- **Tipologia insediativa** lottizzazione
- **Note**
Accessi alla pertinenza: carrabile e pedonale
Pertinenza recintata
Giardino e aree pavimentate



Catasto (1:5000)



Foto aerea 2019 (1:5000)



Scala: 1:1000

Informazioni sull'Edificio 333

Unità volumetriche dell'Edificio 333

N°	Foglio	Particella	Superficie coperta CTR (m ²)	N° piani	Piani interrati	Periodizzazione
1182	78	707	102.7	2	1	successivo al 1936/39

Informazioni generali e

note: civico 33

Tipologia: casa a schiera (moderna)

Condizioni generali: buone

Usi

- **Usi prevalente:** residenziale
- **Usi standard:** residenziale
- **Numero alloggi:** 2

Valutazioni

- **Alterazioni:** assenti
- **Elementi da tutelare:**
- **Note ed indicazioni per la normativa:**

Caratteristiche edilizie ed architettoniche

- **Superfici murarie (in prevalenza):** intonaco
- **Prospetti (in prevalenza):** impaginato regolare
- **Tipo di coperture (in prevalenza):** a falde
- **Materiali manto di copertura (in prevalenza):** coppi tegole coppi e tegole
- **Materiali gronda (in prevalenza):** non tradizionali
- **Elementi architettonici decorativi:** assenti
- **Superfetazioni ed incongruenze:** assenti

Classificazione: 7

Rilievi fotografici



FOTO n° 10274 (scheda 182) del 30/05/2018



FOTO n° 10275 (scheda 182) del 30/05/2018



FOTO n° 10276 (scheda 182) del 30/05/2018



FOTO n° 10273 (edificio 333) del 30/05/2018

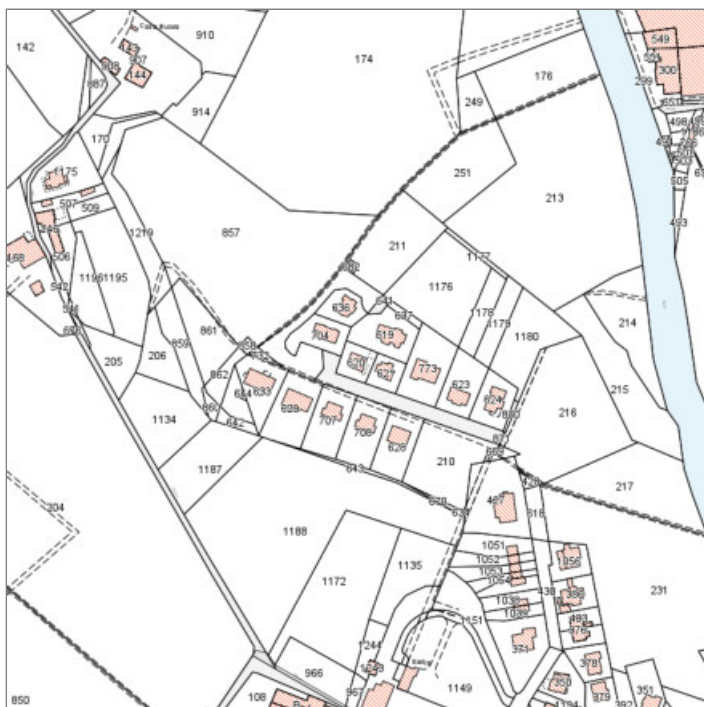


Report Scheda Edifici *sintetica* N°183

Edifici associati alla Scheda: ID 340

Informazioni sulla Scheda

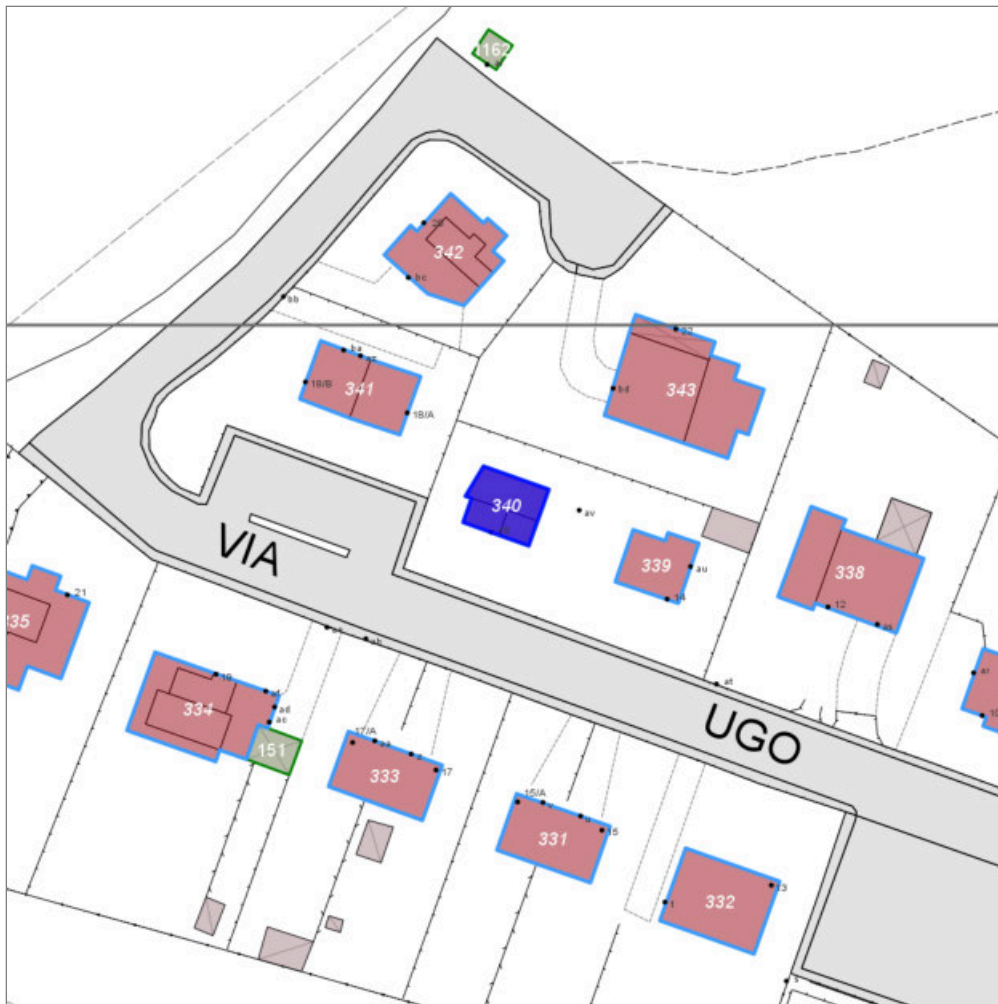
- **Data rilevazione** 30/05/2018
- **Ambito** urbano
- **Giacitura** pendio
- **Località** BARBERINO DI MUGELLO
(Barberino Di Mugello)
- **Denominazione** BARBERINO DI MUGELLO
- **Tipologia insediativa** lottizzazione
- **Note**
Accessi alla pertinenza: carrabile e pedonale
Pertinenza recintata
Giardino e aree pavimentate



Catasto (1:5000)



Foto aerea 2019 (1:5000)



Scala: 1:1000

Informazioni sull'Edificio 340

Unità volumetriche dell'Edificio 340

N°	Foglio	Particella	Superficie coperta CTR (m ²)	N° piani	Piani interrati	Periodizzazione
2905	78	620	14.71	2	1	successivo al 1936/39
2915	78	620	17.41	2	1	successivo al 1936/39
13707	78	620	43.09	2	1	successivo al 1936/39

Informazioni generali e

note: civico 16

Tipologia: casa villino monofamiliare

Condizioni generali: buone

Usi

- **Usi prevalente:** residenziale
- **Usi standard:** residenziale
- **Numero alloggi:** 1

Valutazioni

- **Alterazioni:** assenti
- **Elementi da tutelare:**
- **Note ed indicazioni per la normativa:**

Caratteristiche edilizie ed architettoniche

- **Superfici murarie (in prevalenza):** intonaco
- **Prospetti (in prevalenza):** impaginato regolare
- **Tipo di coperture (in prevalenza):** a capanna
- **Materiali manto di copertura (in prevalenza):** coppi tegole coppi e tegole
- **Materiali gronda (in prevalenza):** non tradizionali
- **Elementi architettonici decorativi:** assenti
- **Superfetazioni ed incongruenze:** assenti

Classificazione: 7

Rilievi fotografici



FOTO n° 10280 (scheda 183) del 30/05/2018



FOTO n° 10281 (scheda 183) del 30/05/2018



FOTO n° 10282 (scheda 183) del 30/05/2018




FOTO n° 10277 (edificio 340) del 30/05/2018



FOTO n° 10278 (edificio 340) del 30/05/2018



FOTO n° 10279 (edificio 340) del 30/05/2018

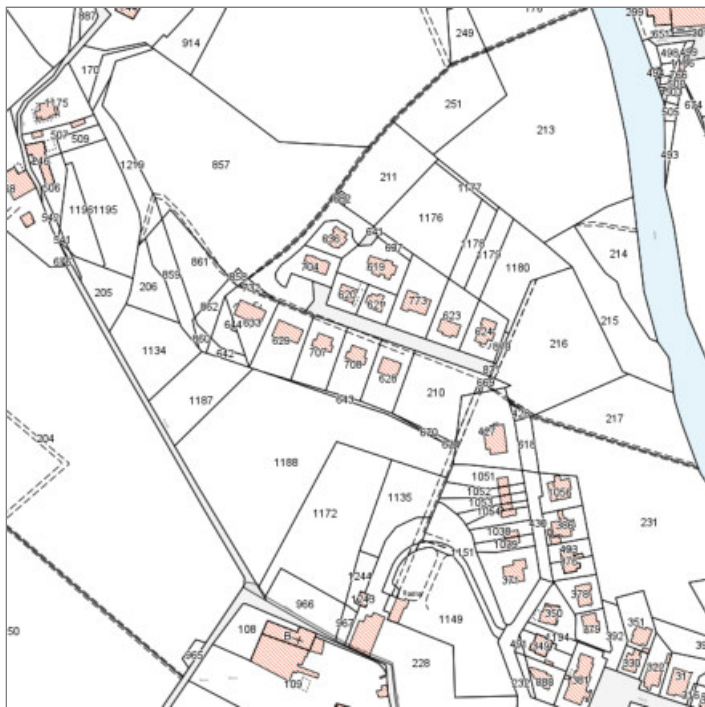


Report Scheda Edifici *sintetica* N°184

Edifici associati alla Scheda: ID 331

Informazioni sulla Scheda

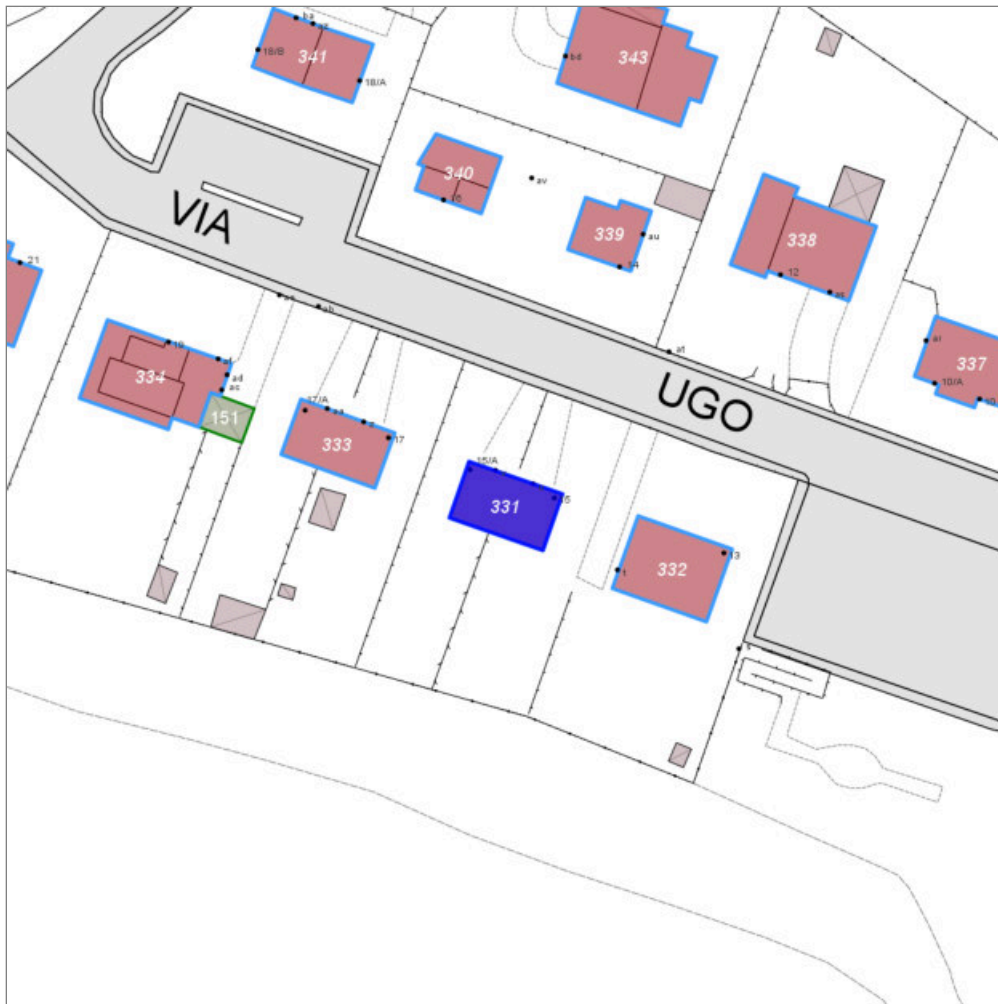
- **Data rilevazione** 30/05/2018
- **Ambito** urbano
- **Giacitura** pianura
- **Località** BARBERINO DI MUGELLO
(Barberino Di Mugello)
- **Denominazione** BARBERINO DI MUGELLO
- **Tipologia insediativa** lottizzazione
- **Note**
Accessi alla pertinenza: carrabile e pedonale
Pertinenza recintata
Giardino e aree pavimentate



Catasto (1:5000)



Foto aerea 2019 (1:5000)



Scala: 1:1000

Informazioni sull'Edificio 331

Unità volumetriche dell'Edificio 331

N°	Foglio	Particella	Superficie coperta CTR (m ²)	N° piani	Piani interrati	Periodizzazione
2912	78	708	103.9	2	1	successivo al 1936/39

Informazioni generali e

note: civico 15 e 15 A

Tipologia: casa a schiera (moderna)

Condizioni generali: buone

Usi

- **Usi prevalente:** residenziale
- **Usi standard:** residenziale
- **Numero alloggi:** 2

Valutazioni

- **Alterazioni:** assenti
- **Elementi da tutelare:**
- **Note ed indicazioni per la normativa:**

Caratteristiche edilizie ed architettoniche

- **Superfici murarie (in prevalenza):** intonaco
- **Prospetti (in prevalenza):** impaginato regolare
- **Tipo di coperture (in prevalenza):** a falde
- **Materiali manto di copertura (in prevalenza):** coppi tegole coppi e tegole
- **Materiali gronda (in prevalenza):** non tradizionali
- **Elementi architettonici decorativi:** assenti
- **Superfetazioni ed incongruenze:** assenti

Classificazione: 7

Rilievi fotografici



FOTO n° 10285 (scheda 184) del 30/05/2018



FOTO n° 10286 (scheda 184) del 30/05/2018



FOTO n° 10287 (scheda 184) del 30/05/2018



FOTO n° 10283 (edificio 331) del 30/05/2018



FOTO n° 10284 (edificio 331) del 30/05/2018

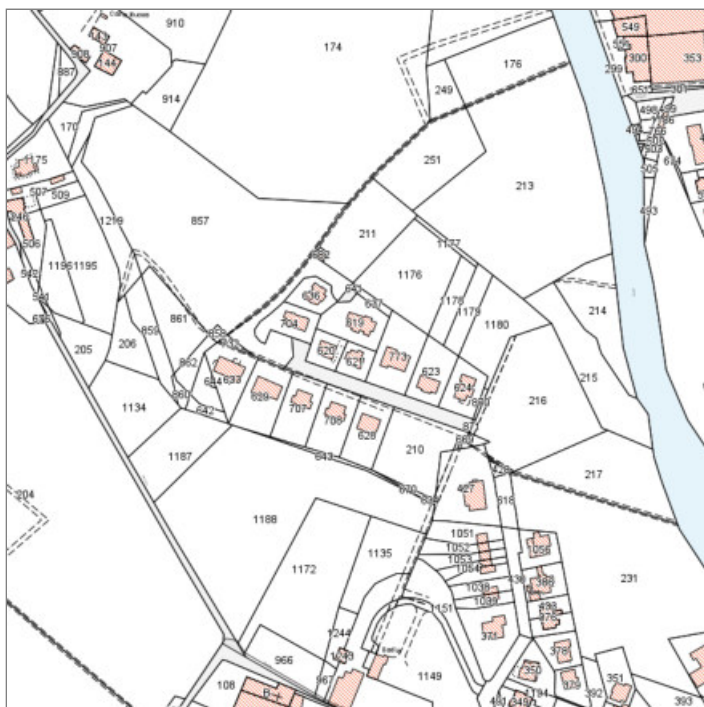


Report Scheda Edifici *sintetica* N°185

Edifici associati alla Scheda: ID 339

Informazioni sulla Scheda

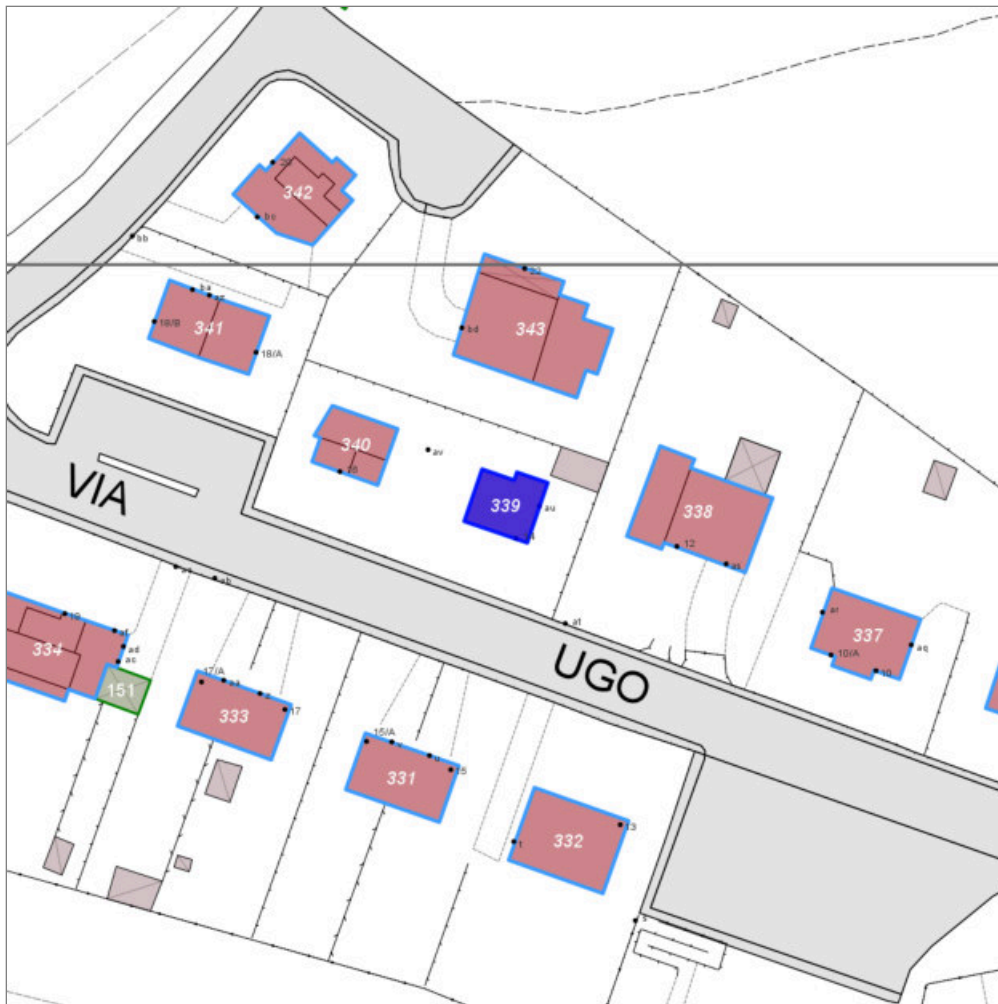
- **Data rilevazione** 30/05/2018
- **Ambito** urbano
- **Giacitura** pendio
- **Località** BARBERINO DI MUGELLO
(Barberino Di Mugello)
- **Denominazione** BARBERINO DI MUGELLO
- **Tipologia insediativa** lottizzazione
- **Note**
Accessi alla pertinenza: carrabile e pedonale
Pertinenza recintata
Giardino e aree pavimentate



Catasto (1:5000)



Foto aerea 2019 (1:5000)



Scala: 1:1000

Informazioni sull'Edificio 339

Unità volumetriche dell'Edificio 339

N°	Foglio	Particella	Superficie coperta CTR (m ²)	N° piani	Piani interrati	Periodizzazione
2900	78	621	69.24	2	1	successivo al 1936/39

Informazioni generali e

note: civico 14

Tipologia: casa villino monofamiliare

Condizioni generali: buone

Usi

- **Usi prevalente:** residenziale
- **Usi standard:** residenziale
- **Numero alloggi:** 1

Valutazioni

- **Alterazioni:** assenti
- **Elementi da tutelare:**
- **Note ed indicazioni per la normativa:** civico 14

Caratteristiche edilizie ed architettoniche

- **Superfici murarie (in prevalenza):** intonaco
- **Prospetti (in prevalenza):** impaginato regolare
- **Tipo di coperture (in prevalenza):** a capanna
- **Materiali manto di copertura (in prevalenza):** coppi tegole coppi e tegole
- **Materiali gronda (in prevalenza):** non tradizionali
- **Elementi architettonici decorativi:** assenti
- **Superfetazioni ed incongruenze:** assenti

Classificazione: 7

Rilievi fotografici



FOTO n° 10290 (scheda 185) del 30/05/2018



FOTO n° 10291 (scheda 185) del 30/05/2018



FOTO n° 10288 (edificio 339) del 30/05/2018



FOTO n° 10289 (edificio 339) del 30/05/2018

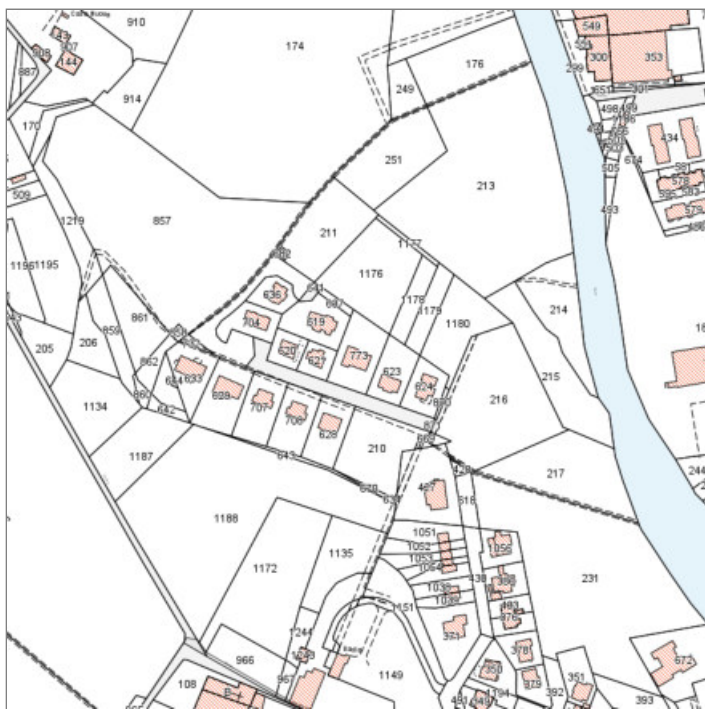


Report Scheda Edifici *sintetica* N°186

Edifici associati alla Scheda: ID 338

Informazioni sulla Scheda

- **Data rilevazione** 30/05/2018
- **Ambito** urbano
- **Giacitura** pianura
- **Località** BARBERINO DI MUGELLO
(Barberino Di Mugello)
- **Denominazione** BARBERINO DI MUGELLO
- **Tipologia insediativa** lottizzazione
- **Note**
Accessi alla pertinenza: carrabile e pedonale
Pertinenza recintata
Giardino e aree pavimentate



Catasto (1:5000)



Foto aerea 2019 (1:5000)



Scala: 1:1000

Informazioni sull'Edificio 338

Unità volumetriche dell'Edificio 338

N°	Foglio	Particella	Superficie coperta CTR (m ²)	N° piani	Piani interrati	Periodizzazione
2837	78	773	62.06	2		successivo al 1936/39
2838	78	773	121	2	1	successivo al 1936/39

Informazioni generali e note: civico n.12

Tipologia: casa villino monofamiliare

Condizioni generali: buone

Usi

- **Usi prevalente:** residenziale
- **Usi standard:** residenziale
- **Numero alloggi:** 1

Valutazioni

- **Alterazioni:** assenti
- **Elementi da tutelare:**
- **Note ed indicazioni per la normativa:**

Caratteristiche edilizie ed architettoniche

- **Superfici murarie (in prevalenza):** pietra faccia a vista con tracce di intonaco
- **Prospetti (in prevalenza):** impaginato regolare
- **Tipo di coperture (in prevalenza):** a capanna
- **Materiali manto di copertura (in prevalenza):** coppi tegole coppi e tegole
- **Materiali gronda (in prevalenza):** tradizionali
- **Elementi architettonici decorativi:** assenti
- **Superfetazioni ed incongruenze:** assenti

Classificazione: 7

Rilievi fotografici



FOTO n° 10303 (scheda 186) del 30/05/2018



FOTO n° 10304 (scheda 186) del 30/05/2018



FOTO n° 10305 (scheda 186) del 30/05/2018



FOTO n° 10306 (scheda 186) del 30/05/2018



FOTO n° 10307 (scheda 186) del 30/05/2018



FOTO n° 10292 (edificio 338) del 30/05/2018



FOTO n° 10293 (edificio 338) del 30/05/2018



FOTO n° 10294 (edificio 338) del 30/05/2018



FOTO n° 10295 (edificio 338) del 30/05/2018



FOTO n° 10301 (edificio 338) del 30/05/2018

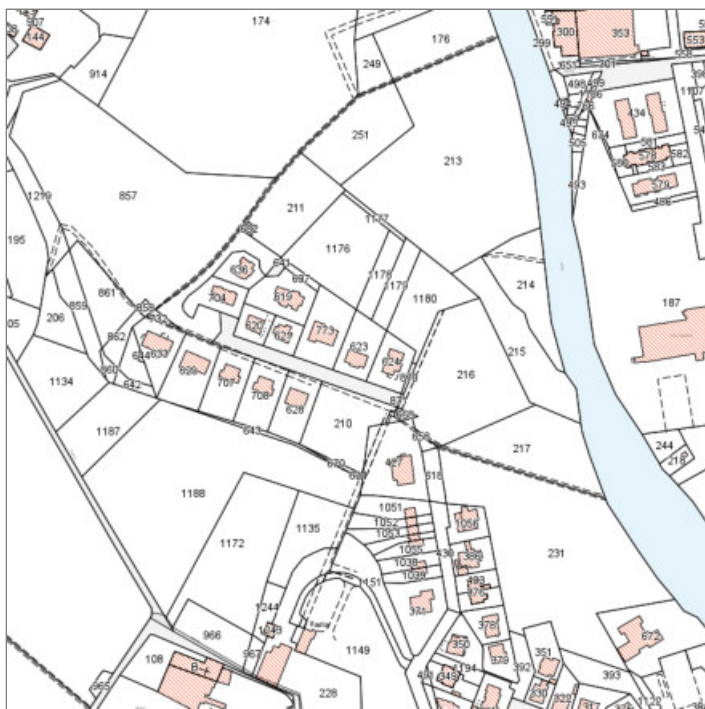


Report Scheda Edifici *sintetica* N°187

Edifici associati alla Scheda: ID 337

Informazioni sulla Scheda

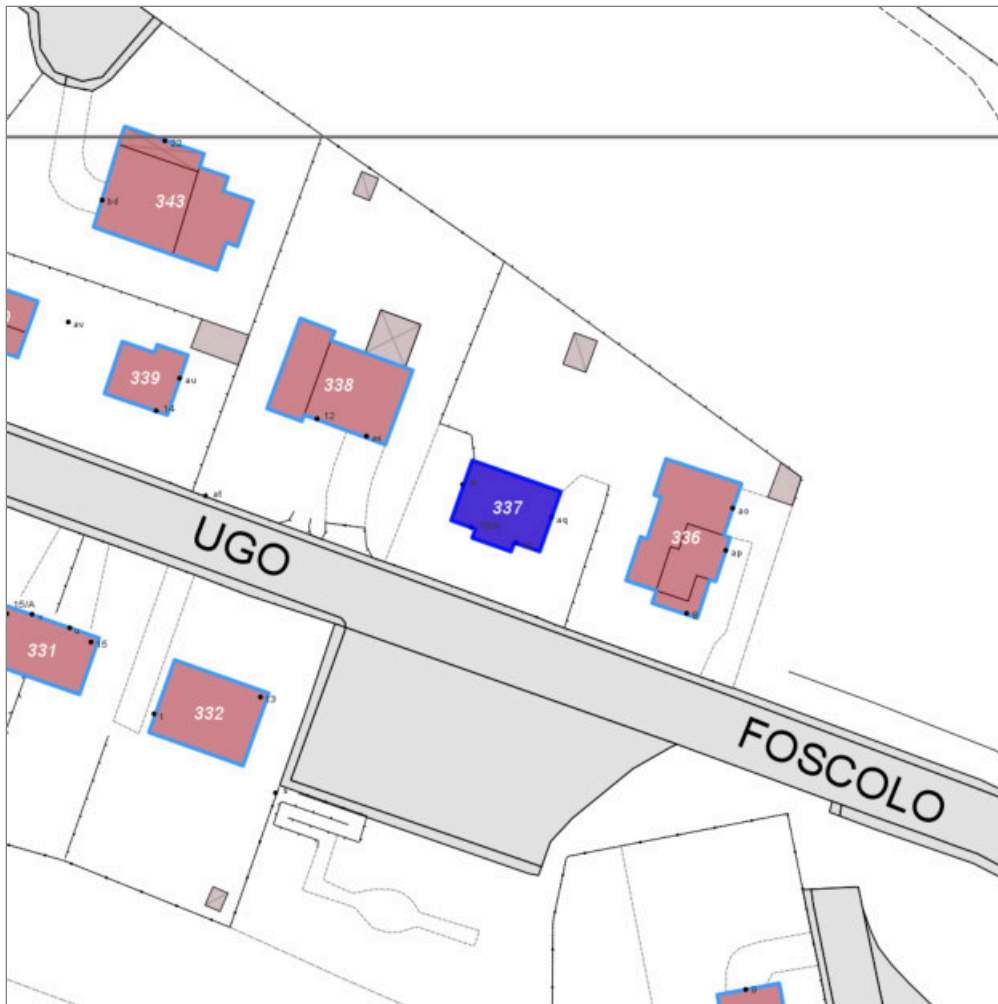
- **Data rilevazione** 30/05/2018
- **Ambito** urbano
- **Giacitura** pendio
- **Località** BARBERINO DI MUGELLO
(Barberino Di Mugello)
- **Denominazione** BARBERINO DI MUGELLO
- **Tipologia insediativa** lottizzazione
- **Note**
Accessi alla pertinenza: carrabile e pedonale
Pertinenza recintata
Giardino e aree pavimentate



Catasto (1:5000)



Foto aerea 2019 (1:5000)



Scala: 1:1000

Informazioni sull'Edificio 337

Unità volumetriche dell'Edificio 337

N°	Foglio	Particella	Superficie coperta CTR (m ²)	N° piani	Piani interrati	Periodizzazione
2749	78	623	111.95	2	1	successivo al 1936/39

Informazioni generali e note: **civico 10-10 A**

Tipologia: palazzina villino plurifamiliare

Condizioni generali: buone

Usi

- **Usi prevalente:** residenziale
- **Usi standard:** residenziale
- **Numero alloggi:** 2

Valutazioni

- **Alterazioni:** assenti
- **Elementi da tutelare:**
- **Note ed indicazioni per la normativa:**

Caratteristiche edilizie ed architettoniche

- **Superfici murarie (in prevalenza):** intonaco
- **Prospetti (in prevalenza):** impaginato simmetrico
- **Tipo di coperture (in prevalenza):** a capanna
- **Materiali manto di copertura (in prevalenza):** coppi tegole coppi e tegole
- **Materiali gronda (in prevalenza):** tradizionali
- **Elementi architettonici decorativi:** assenti
- **Superfetazioni ed incongruenze:** assenti

Classificazione: 7

Rilievi fotografici



FOTO n° 10311 (scheda 187) del 30/05/2018



FOTO n° 10308 (edificio 337) del 30/05/2018



FOTO n° 10309 (edificio 337) del 30/05/2018



FOTO n° 10310 (edificio 337) del 30/05/2018

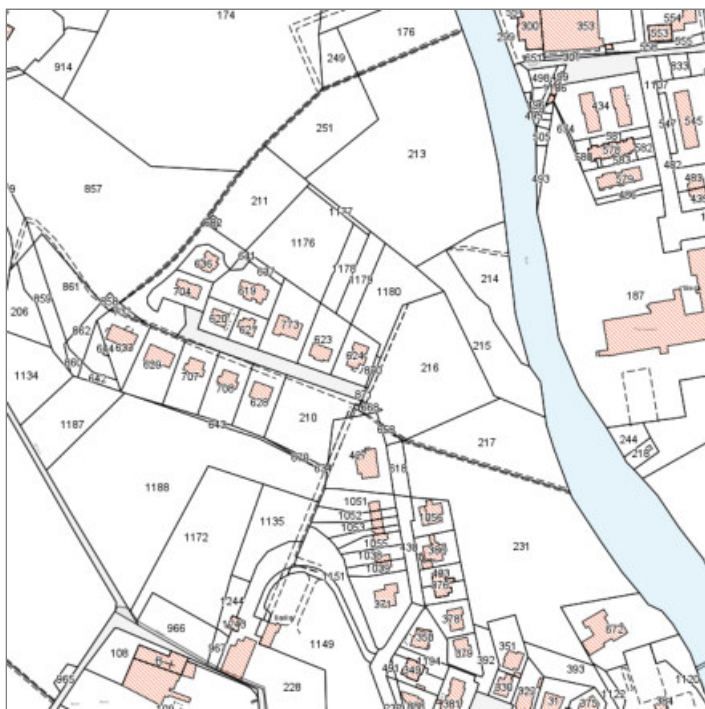


Report Scheda Edifici *sintetica* N°188

Edifici associati alla Scheda: ID 336

Informazioni sulla Scheda

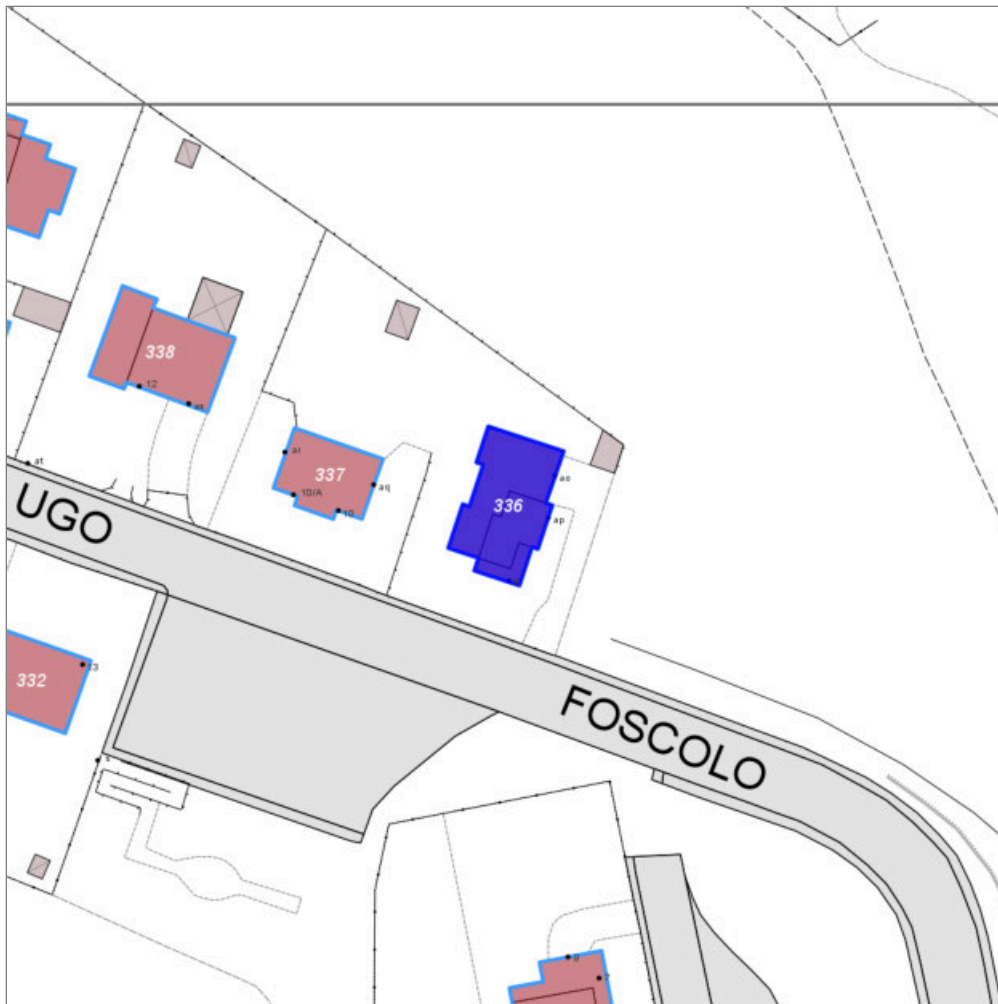
- **Data rilevazione** 30/05/2018
- **Ambito** urbano
- **Giacitura** pendio
- **Località** BARBERINO DI MUGELLO
(Barberino Di Mugello)
- **Denominazione** BARBERINO DI MUGELLO
- **Tipologia insediativa** lottizzazione
- **Note**
Accessi alla pertinenza: carrabile e pedonale
Pertinenza recintata
Giardino e aree pavimentate



Catasto (1:5000)



Foto aerea 2019 (1:5000)



Scala: 1:1000

Informazioni sull'Edificio 336

Unità volumetriche dell'Edificio 336

N°	Foglio	Particella	Superficie coperta CTR (m ²)	N° piani	Piani interrati	Periodizzazione
2678	78	624	116	2		successivo al 1936/39
2679	78	624	17.83	1		successivo al 1936/39
2680	78	624	55.53	2		successivo al 1936/39

Informazioni generali e

note: civico 8

Tipologia: casa villino monofamiliare

Condizioni generali: buone

Usi

- **Usi prevalente:** residenziale
- **Usi standard:** residenziale
- **Numero alloggi:** 1

Valutazioni

- **Alterazioni:** assenti
- **Elementi da tutelare:**
- **Note ed indicazioni per la normativa:**

Caratteristiche edilizie ed architettoniche

- **Superfici murarie (in prevalenza):** intonaco
- **Prospetti (in prevalenza):** impaginato regolare
- **Tipo di coperture (in prevalenza):** a falde
- **Materiali manto di copertura (in prevalenza):** coppi tegole coppi e tegole
- **Materiali gronda (in prevalenza):** non tradizionali
- **Elementi architettonici decorativi:** assenti
- **Superfetazioni ed incongruenze:** assenti

Classificazione: 7

Rilievi fotografici



FOTO n° 10314 (scheda 188) del 30/05/2018



FOTO n° 10315 (scheda 188) del 30/05/2018



FOTO n° 10316 (scheda 188) del 30/05/2018



FOTO n° 10312 (edificio 336) del 30/05/2018



FOTO n° 10313 (edificio 336) del 30/05/2018



Report Scheda Edifici *sintetica* N°189

Edifici associati alla Scheda: ID 317

Informazioni sulla Scheda

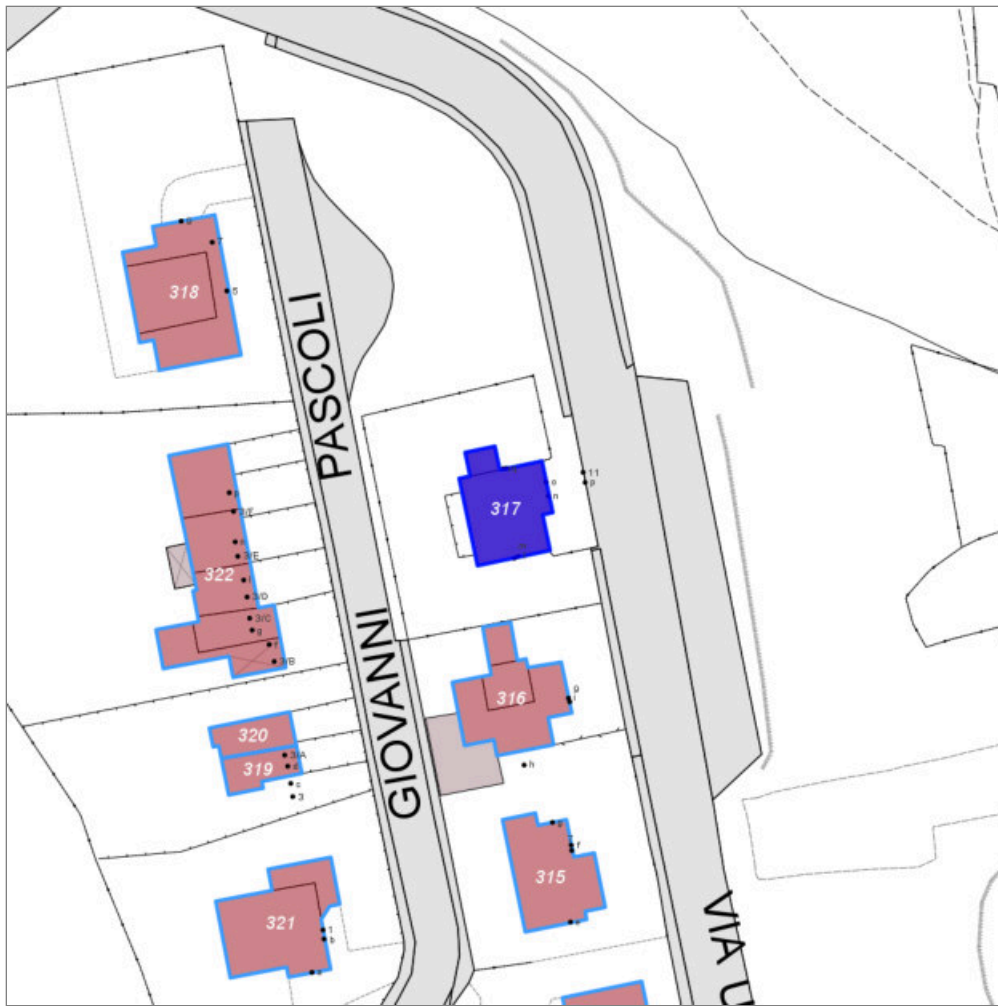
- **Data rilevazione** 30/05/2018
- **Ambito** urbano
- **Giacitura** pianura
- **Località** BARBERINO DI MUGELLO
(Barberino Di Mugello)
- **Denominazione** BARBERINO DI MUGELLO
- **Tipologia insediativa** lottizzazione
- **Note**
Accessi alla pertinenza: carrabile e pedonale
Pertinenza recintata
Giardino e aree pavimentate



Catasto (1:5000)



Foto aerea 2019 (1:5000)



Scala: 1:1000

Informazioni sull'Edificio 317

Unità volumetriche dell'Edificio 317

N°	Foglio	Particella	Superficie coperta CTR (m ²)	N° piani	Piani interrati	Periodizzazione
2285	78	1056	126.04	2 (a monte) 1 (a valle)		successivo al 1936/39
2291	78	1056	12.93	2	1	successivo al 1936/39

Informazioni generali e note: civico 11

Tipologia: palazzina villino plurifamiliare

Condizioni generali: buone

Usi

- **Usi prevalente:** residenziale
- **Usi standard:** residenziale
- **Numero alloggi:** 4

Valutazioni

- **Alterazioni:** assenti
- **Elementi da tutelare:**
- **Note ed indicazioni per la normativa:**

Caratteristiche edilizie ed architettoniche

- **Superfici murarie (in prevalenza):** intonaco
- **Prospetti (in prevalenza):** impaginato regolare
- **Tipo di coperture (in prevalenza):** a capanna
- **Materiali manto di copertura (in prevalenza):** coppi tegole coppi e tegole
- **Materiali gronda (in prevalenza):** non tradizionali
- **Elementi architettonici decorativi:** assenti
- **Superfetazioni ed incongruenze:** assenti

Classificazione: 7

Rilievi fotografici

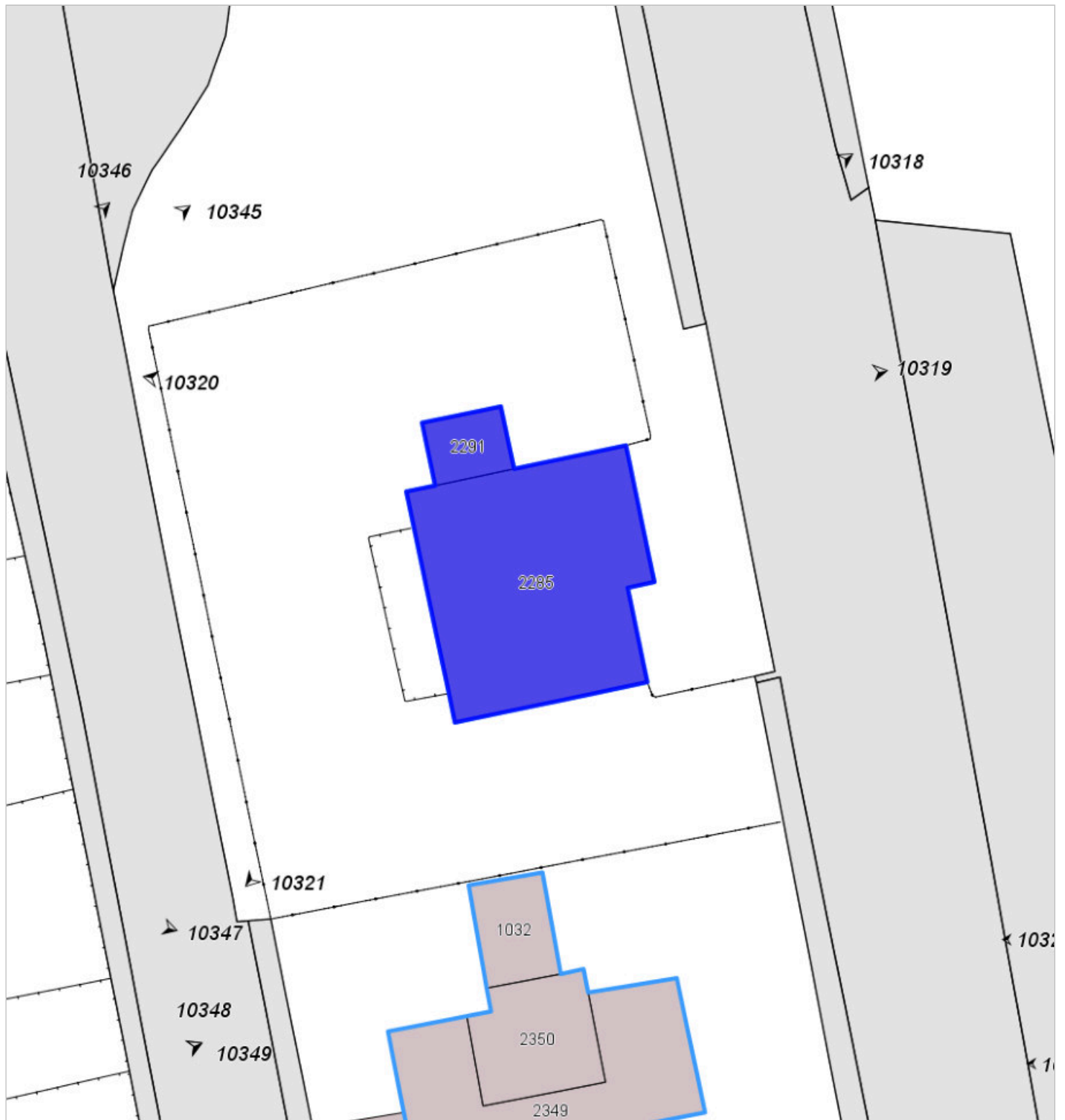


FOTO n° 10322 (scheda 189) del 30/05/2018



FOTO n° 10323 (scheda 189) del 30/05/2018



FOTO n° 10317 (edificio 317) del 30/05/2018



FOTO n° 10318 (edificio 317) del 30/05/2018



FOTO n° 10319 (edificio 317) del 30/05/2018



FOTO n° 10320 (edificio 317) del 30/05/2018



FOTO n° 10321 (edificio 317) del 30/05/2018



Report Scheda Edifici *sintetica* N°190

Edifici associati alla Scheda: ID 316

Informazioni sulla Scheda

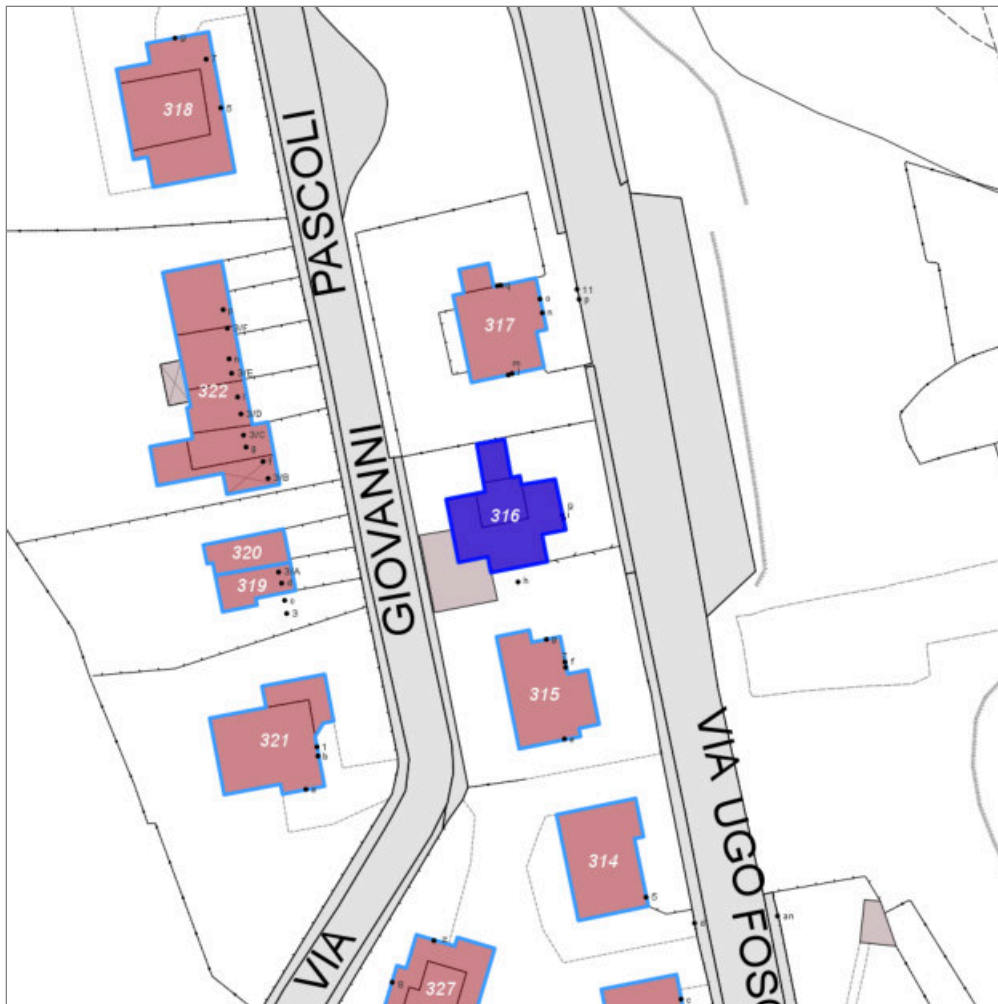
- **Data rilevazione** 30/05/2018
- **Ambito** urbano
- **Giacitura** pianura
- **Località** BARBERINO DI MUGELLO
(Barberino Di Mugello)
- **Denominazione** BARBERINO DI MUGELLO
- **Tipologia insediativa** lottizzazione
- **Note**
Accessi alla pertinenza: carrabile e pedonale
Pertinenza recintata
Giardino e aree pavimentate



Catasto (1:5000)



Foto aerea 2019 (1:5000)



Scala: 1:1000

Informazioni sull'Edificio 316

Unità volumetriche dell'Edificio 316

N°	Foglio	Particella	Superficie coperta CTR (m ²)	N° piani	Piani interrati	Periodizzazione
1032	78	386	19.55	1		successivo al 1936/39
2349	78	386	108.85	2	1	successivo al 1936/39
2350	78	386	34.2	3	1	successivo al 1936/39

Informazioni generali e

note: civico 9

Tipologia: casa villino monofamiliare

Condizioni generali: buone

Usi

- **Usi prevalente:** residenziale
- **Usi standard:** residenziale
- **Numero alloggi:** 1

Valutazioni

- **Alterazioni:** assenti
- **Elementi da tutelare:**
- **Note ed indicazioni per la normativa:**

Caratteristiche edilizie ed architettoniche

- **Superfici murarie (in prevalenza):** intonaco
- **Prospetti (in prevalenza):** impaginato irregolare
- **Tipo di coperture (in prevalenza):** a falde
- **Materiali manto di copertura (in prevalenza):** coppi tegole coppi e tegole
- **Materiali gronda (in prevalenza):** non tradizionali
- **Elementi architettonici decorativi:** assenti
- **Superfetazioni ed incongruenze:** assenti

Classificazione: 7

Rilievi fotografici



FOTO n° 10325 (scheda 190) del 30/05/2018



FOTO n° 10324 (edificio 316) del 30/05/2018



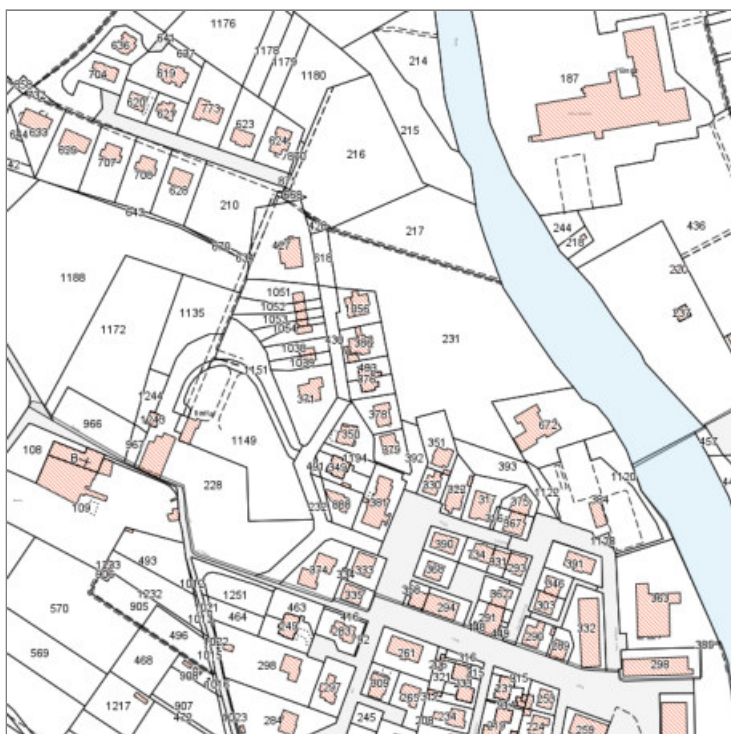
COMUNE DI BARBERINO DI MUGELLO
Città Metropolitana di Firenze
Rilievo del patrimonio edilizio esistente

Report Scheda Edifici *sintetica* N°191

Edifici associati alla Scheda: ID 315

Informazioni sulla Scheda

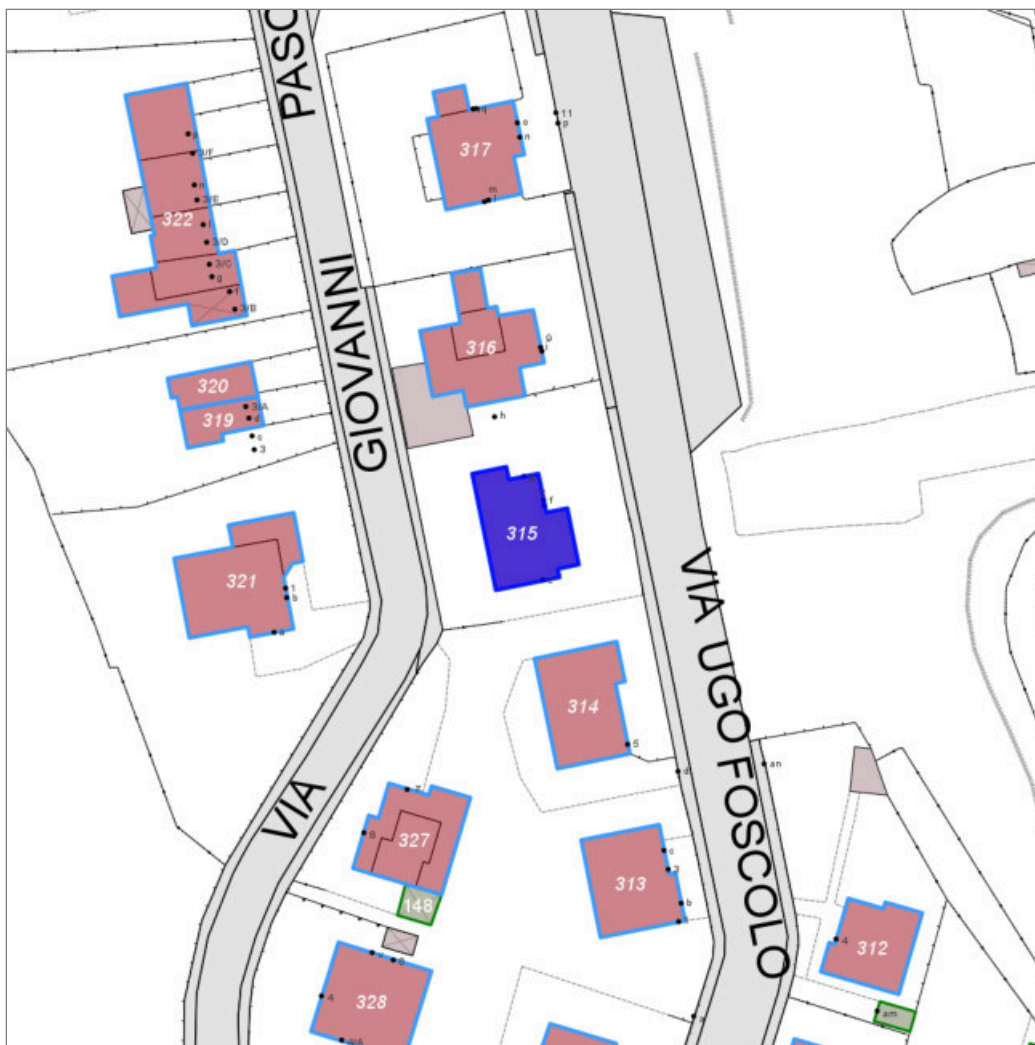
- **Data rilevazione** 30/05/2018
- **Ambito** urbano
- **Giacitura** pianura
- **Località** BARBERINO DI MUGELLO
(Barberino Di Mugello)
- **Denominazione** BARBERINO DI MUGELLO
- **Tipologia insediativa** lottizzazione
- **Note**
Accessi alla pertinenza: carrabile e pedonale
Pertinenza recintata
Giardino e aree pavimentate



Catasto (1:5000)



Foto aerea 2019 (1:5000)



Scala: 1:1000

Informazioni sull'Edificio 315

Unità volumetriche dell'Edificio 315

N°	Foglio	Particella	Superficie coperta CTR (m ²)	N° piani	Piani interrati	Periodizzazione
2524	78	376	139.73	3		successivo al 1936/39

Informazioni generali e note: **civico 7**

Tipologia: palazzina villino plurifamiliare

Condizioni generali: buone

Usi

- **Usò prevalente:** residenziale
- **Usi standard:** residenziale
- **Numero alloggi:** 3

Valutazioni

- **Alterazioni:** assenti
- **Elementi da tutelare:**
- **Note ed indicazioni per la normativa:**

Caratteristiche edilizie ed architettoniche

- **Superfici murarie (in prevalenza):** intonaco
- **Prospetti (in prevalenza):** impaginato regolare
- **Tipo di coperture (in prevalenza):** a padiglione
- **Materiali manto di copertura (in prevalenza):** non rilevabile
- **Materiali gronda (in prevalenza):** non tradizionali
- **Elementi architettonici decorativi:** cornici marcapiano, zoccolature, angolari
- **Superfettazioni ed incongruenze:** assenti

Classificazione: 7

Rilievi fotografici



FOTO n° 10329 (scheda 191) del 30/05/2018



FOTO n° 10330 (scheda 191) del 30/05/2018



FOTO n° 10331 (scheda 191) del 30/05/2018



FOTO n° 10326 (edificio 315) del 30/05/2018



FOTO n° 10327 (edificio 315) del 30/05/2018



FOTO n° 10328 (edificio 315) del 30/05/2018



COMUNE DI BARBERINO DI MUGELLO
Città Metropolitana di Firenze
Rilievo del patrimonio edilizio esistente

Report Scheda Edifici *sintetica* N°192

Edifici associati alla Scheda: ID 314

Informazioni sulla Scheda

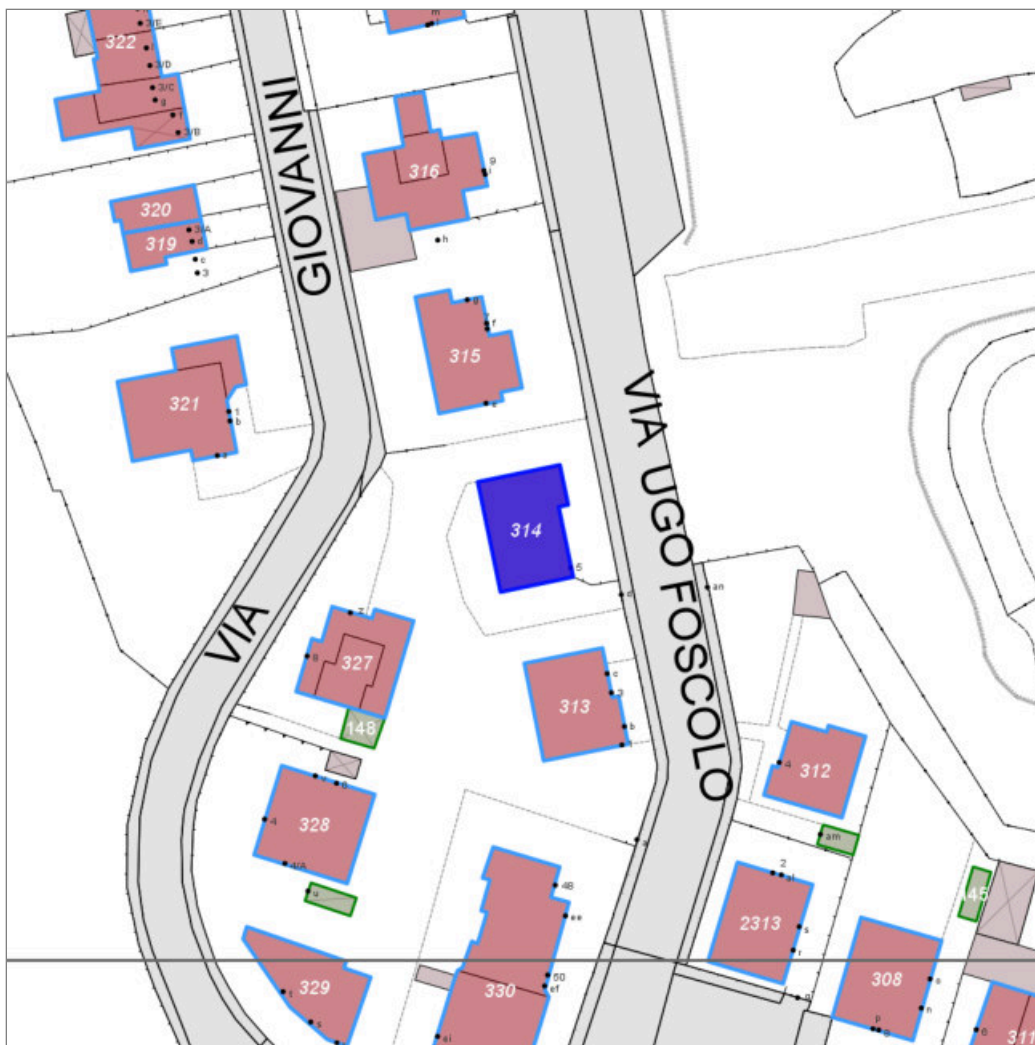
- **Data rilevazione** 30/05/2018
- **Ambito** urbano
- **Giacitura** pianura
- **Località** BARBERINO DI MUGELLO
(Barberino Di Mugello)
- **Denominazione** BARBERINO DI MUGELLO
- **Tipologia insediativa** lottizzazione
- **Note**
Accessi alla pertinenza: carrabile e pedonale
Pertinenza recintata
Giardino e aree pavimentate



Catasto (1:5000)



Foto aerea 2019 (1:5000)



Scala: 1:1000

Informazioni sull'Edificio 314

Unità volumetriche dell'Edificio 314

N°	Foglio	Particella	Superficie coperta CTR (m ²)	N° piani	Piani interrati	Periodizzazione
2266	78	378	142.43	2	1	successivo al 1936/39

Informazioni generali e note: **civico 5**

Tipologia: palazzina villino plurifamiliare

Condizioni generali: buone

Usi

- **Usi prevalente:** residenziale
- **Usi standard:** residenziale

Valutazioni

- **Alterazioni:** assenti
- **Elementi da tutelare:**
- **Note ed indicazioni per la normativa:**

Caratteristiche edilizie ed architettoniche

- **Superfici murarie (in prevalenza):** intonaco
- **Prospetti (in prevalenza):** impaginato regolare
- **Tipo di coperture (in prevalenza):** a falde
- **Materiali manto di copertura (in prevalenza):** coppi tegole coppi e tegole
- **Materiali gronda (in prevalenza):** non tradizionali
- **Elementi architettonici decorativi:** assenti
- **Superfetazioni ed incongruenze:** assenti

Classificazione: 7

Rilievi fotografici

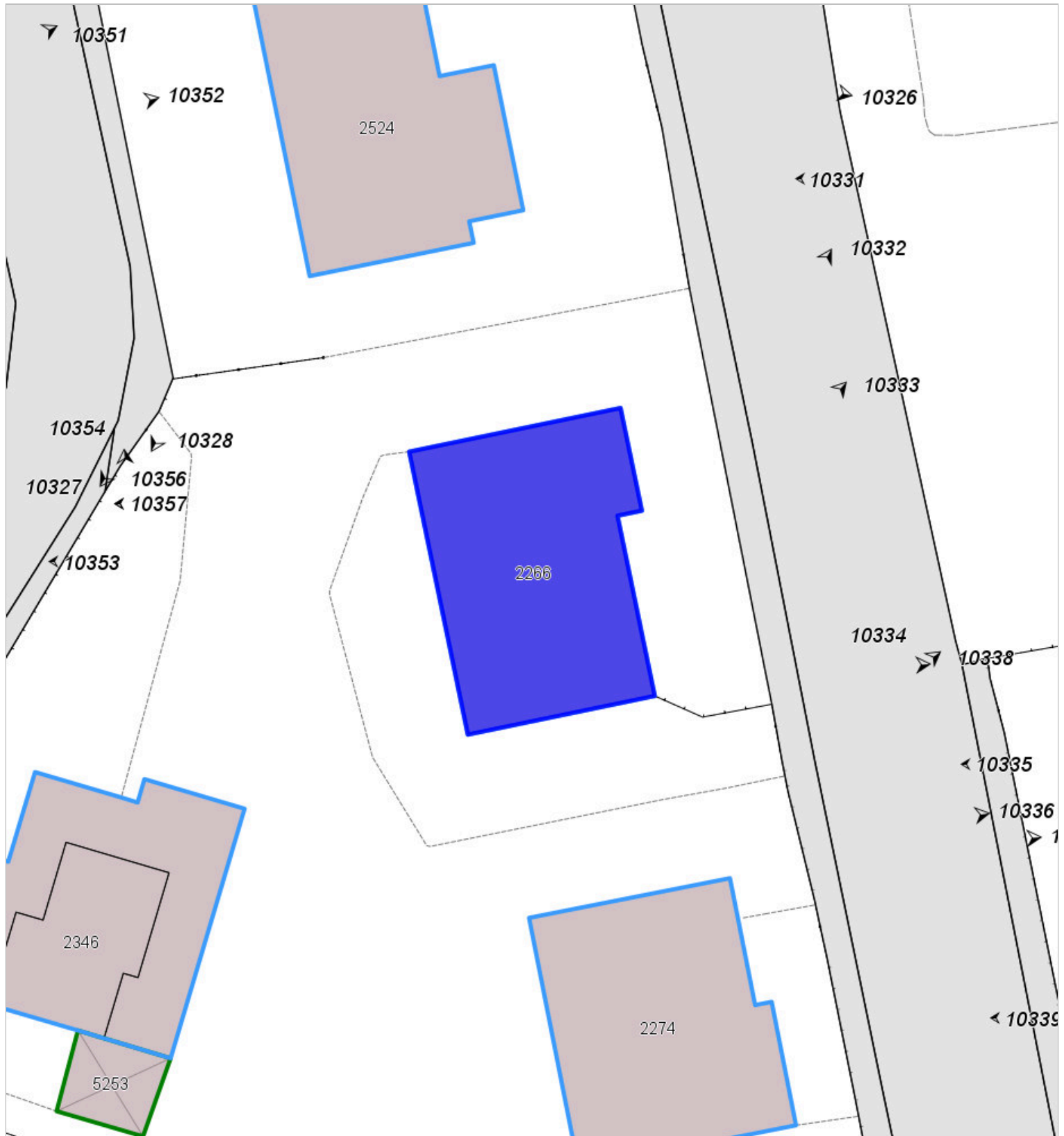


FOTO n° 10335 (scheda 192) del 30/05/2018



FOTO n° 10332 (edificio 314) del 30/05/2018



FOTO n° 10333 (edificio 314) del 30/05/2018



FOTO n° 10334 (edificio 314) del 30/05/2018



COMUNE DI BARBERINO DI MUGELLO
Città Metropolitana di Firenze
Rilievo del patrimonio edilizio esistente

Report Scheda Edifici *sintetica* N°193

Edifici associati alla Scheda: ID 313

Informazioni sulla Scheda

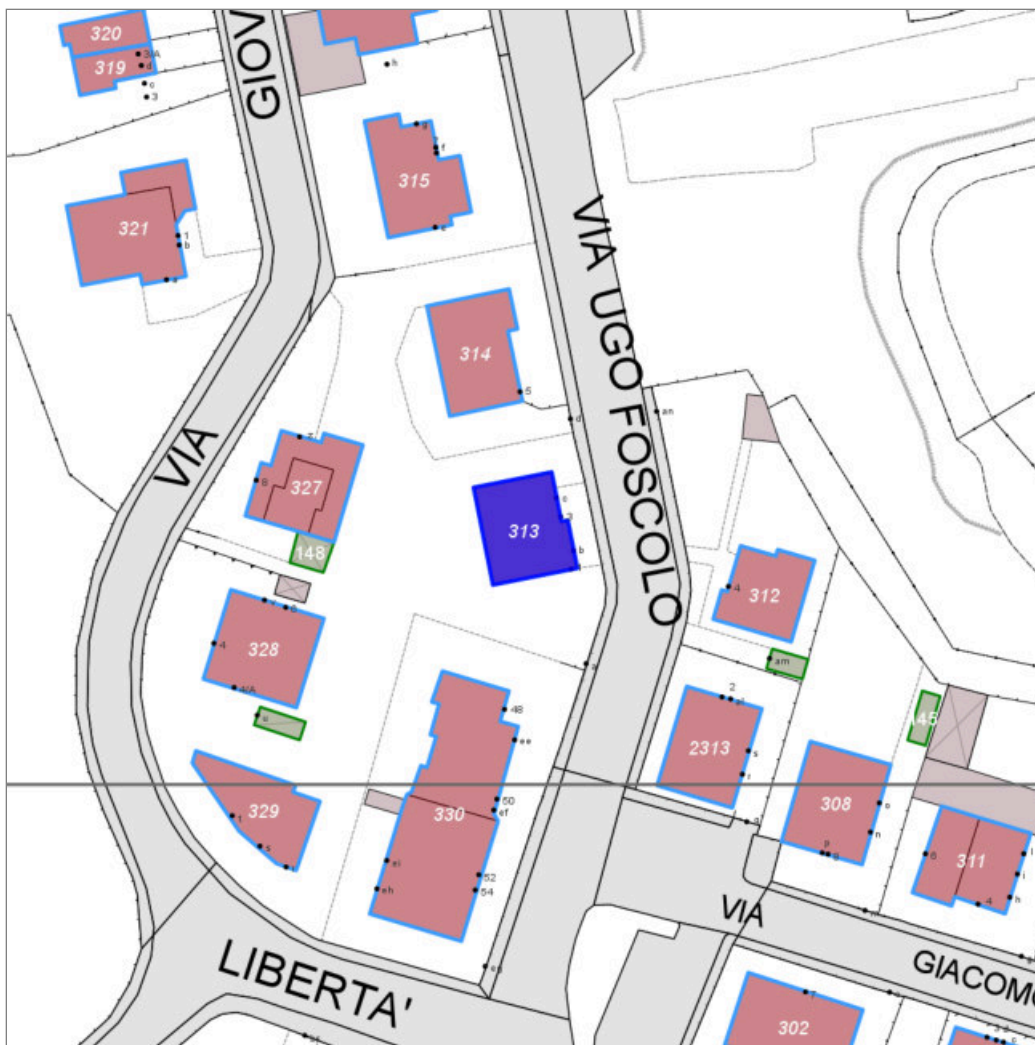
- **Data rilevazione** 30/05/2018
- **Ambito** urbano
- **Giacitura** pianura
- **Località** BARBERINO DI MUGELLO
(Barberino Di Mugello)
- **Denominazione** BARBERINO DI MUGELLO
- **Tipologia insediativa** lottizzazione
- **Note**
Accessi alla pertinenza: carrabile e pedonale
Pertinenza recintata
Giardino e aree pavimentate



Catasto (1:5000)



Foto aerea 2019 (1:5000)



Scala: 1:1000

Informazioni sull'Edificio 313

Unità volumetriche dell'Edificio 313

N°	Foglio	Particella	Superficie coperta CTR (m ²)	N° piani	Piani interrati	Periodizzazione
2274	78	379	134.04	2	1	successivo al 1936/39

Informazioni generali e note: **civico 3**

Tipologia: palazzina villino plurifamiliare

Condizioni generali: buone

Usi

- **Usi prevalente:** residenziale
- **Usi standard:** residenziale
- **Numero alloggi:** 2

Valutazioni

- **Alterazioni:** assenti
- **Elementi da tutelare:**
- **Note ed indicazioni per la normativa:**

Caratteristiche edilizie ed architettoniche

- **Superfici murarie (in prevalenza):** intonaco
- **Prospetti (in prevalenza):** impaginato regolare
- **Tipo di coperture (in prevalenza):** a falde
- **Materiali manto di copertura (in prevalenza):** coppi tegole coppi e tegole
- **Materiali gronda (in prevalenza):** tradizionali
- **Elementi architettonici decorativi:** cornici marcapiano, zoccolature, angolari
- **Superfazioni ed incongruenze:** assenti

Classificazione: 7

Rilievi fotografici



FOTO n° 10339 (scheda 193) del 30/05/2018



FOTO n° 10336 (edificio 313) del 30/05/2018



FOTO n° 10337 (edificio 313) del 30/05/2018



FOTO n° 10338 (edificio 313) del 30/05/2018



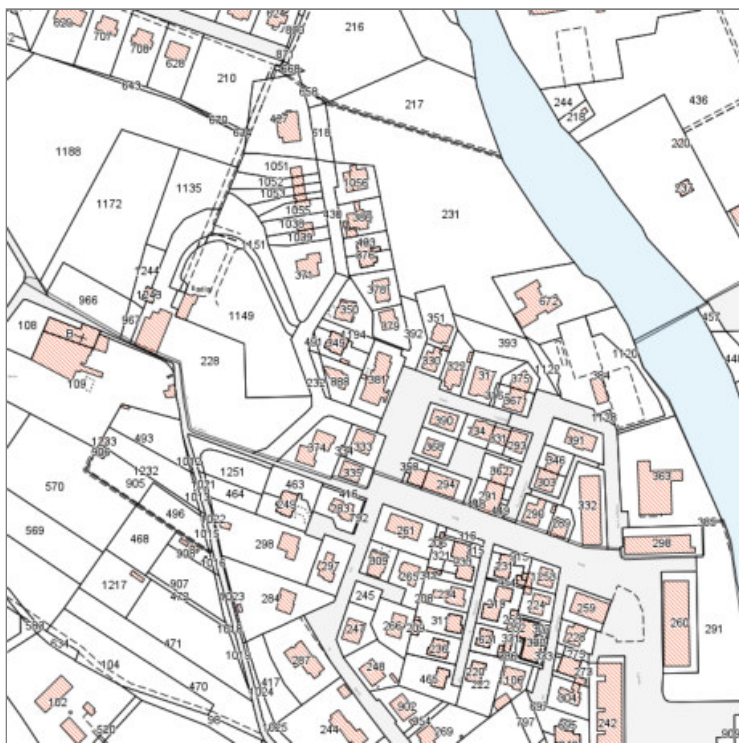
COMUNE DI BARBERINO DI MUGELLO
Città Metropolitana di Firenze
Rilievo del patrimonio edilizio esistente

Report Scheda Edifici *sintetica* N°194

Edifici associati alla Scheda: ID 330

Informazioni sulla Scheda

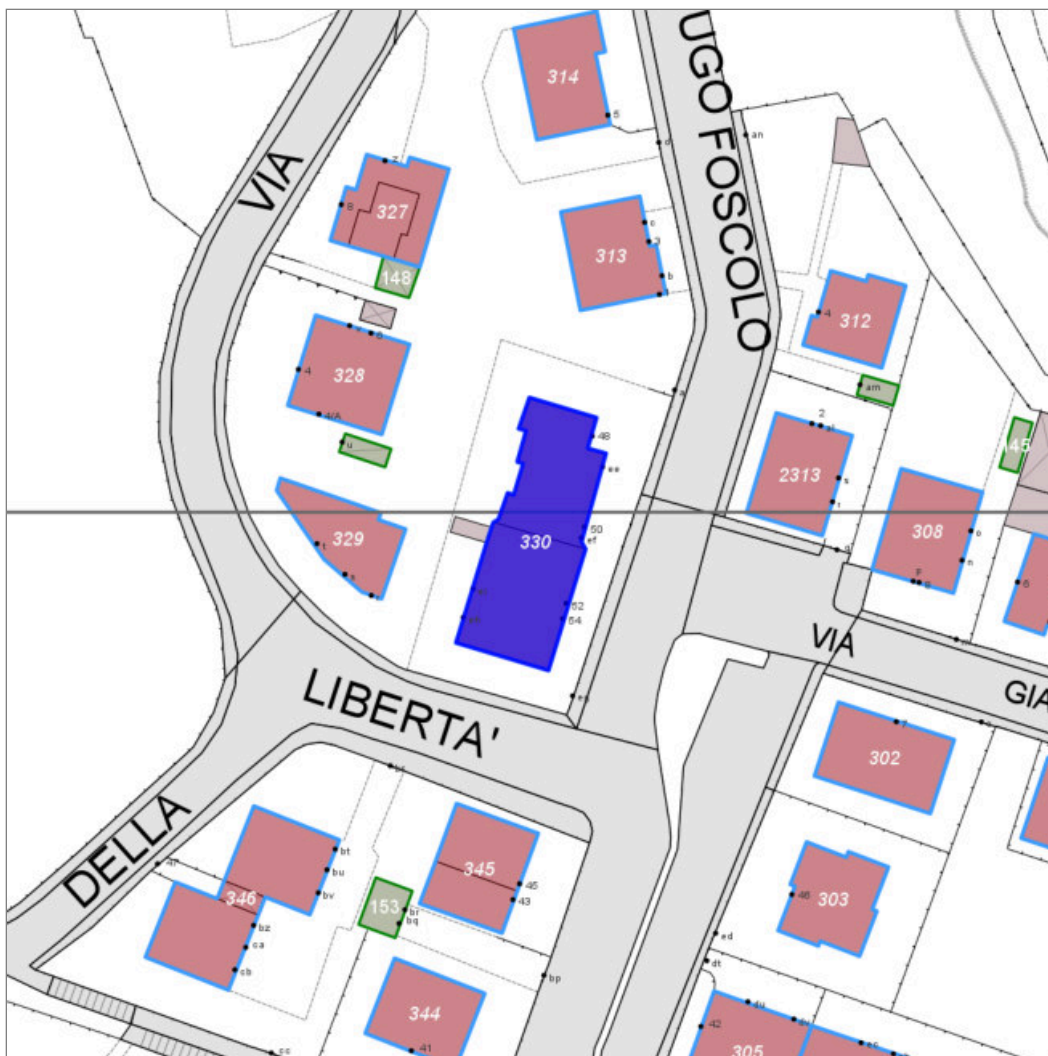
- **Data rilevazione** 30/05/2018
- **Ambito** urbano
- **Giacitura** pendio
- **Località** BARBERINO DI MUGELLO
(Barberino Di Mugello)
- **Denominazione** BARBERINO DI MUGELLO
- **Tipologia insediativa** lottizzazione
- **Note**
Accessi alla pertinenza: carrabile e pedonale
Pertinenza recintata
Giardino e aree pavimentate



Catasto (1:5000)



Foto aerea 2019 (1:5000)



Scala: 1:1000

Informazioni sull'Edificio 330

Unità volumetriche dell'Edificio 330

N°	Foglio	Particella	Superficie coperta CTR (m ²)	N° piani	Piani interrati	Periodizzazione
2315	78	381	164.11	2	1	successivo al 1936/39
2316	78	381	194.89	2	1	successivo al 1936/39

Informazioni generali e note: civico 48-50-52-54

Tipologia: casa a schiera (moderna)

Condizioni generali: buone

Usi

- **Usi prevalente:** residenziale
- **Usi standard:** residenziale

Valutazioni

- **Alterazioni:** assenti
- **Elementi da tutelare:**
- **Note ed indicazioni per la normativa:**

Caratteristiche edilizie ed architettoniche

- **Superfici murarie (in prevalenza):** intonaco
- **Prospetti (in prevalenza):** impaginato regolare
- **Tipo di coperture (in prevalenza):** a falde
- **Materiali manto di copertura (in prevalenza):** coppi tegole coppi e tegole
- **Materiali gronda (in prevalenza):** non tradizionali
- **Elementi architettonici decorativi:** assenti
- **Superfettazioni ed incongruenze:** assenti

Classificazione: 7

Rilievi fotografici

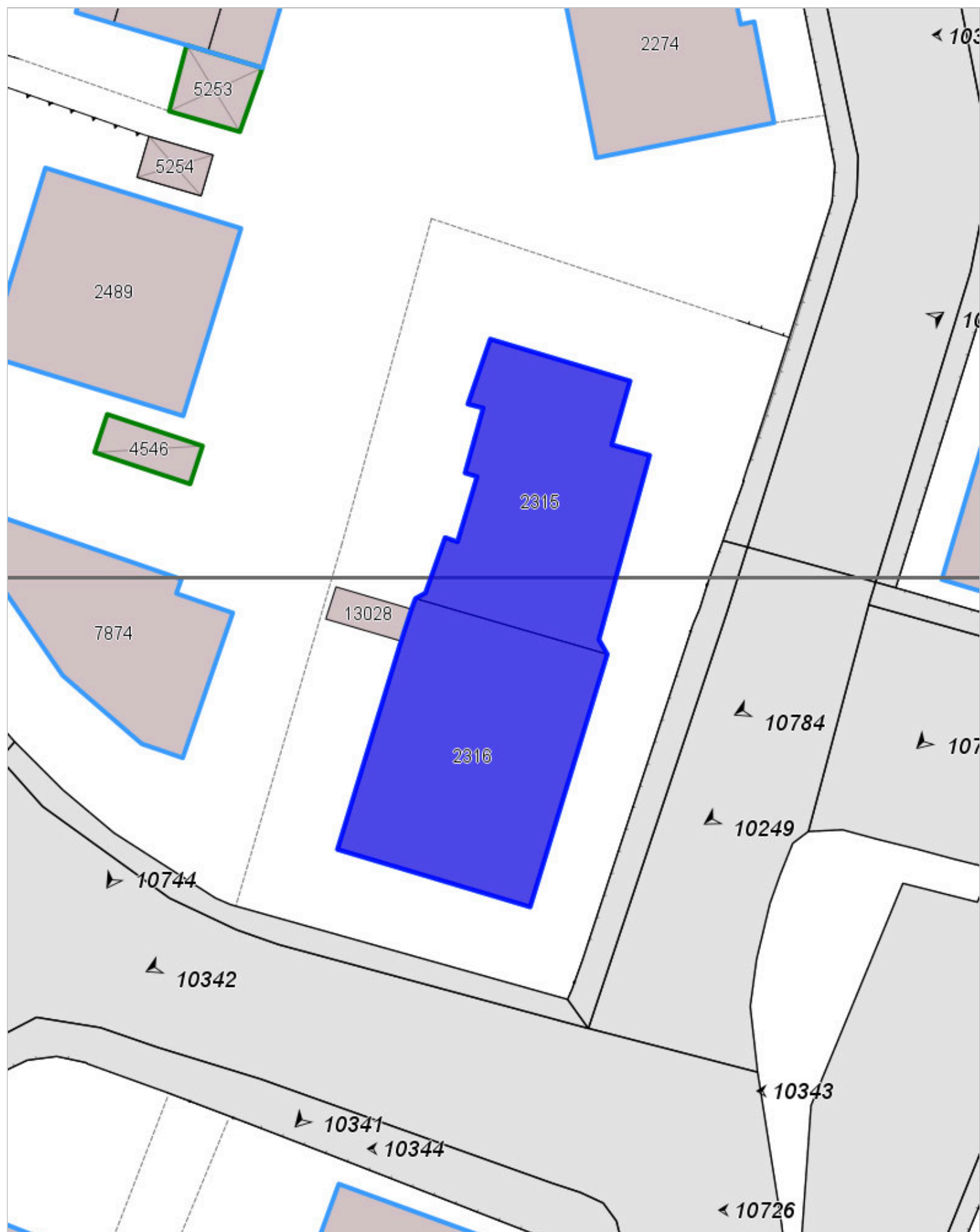


FOTO n° 10343 (scheda 194) del 30/05/2018



FOTO n° 10344 (scheda 194) del 30/05/2018



FOTO n° 10340 (edificio 330) del 30/05/2018



FOTO n° 10341 (edificio 330) del 30/05/2018



FOTO n° 10342 (edificio 330) del 30/05/2018



Report Scheda Edifici *sintetica* N°195

Edifici associati alla Scheda: ID 319 ID 320 ID 322

Informazioni sulla Scheda

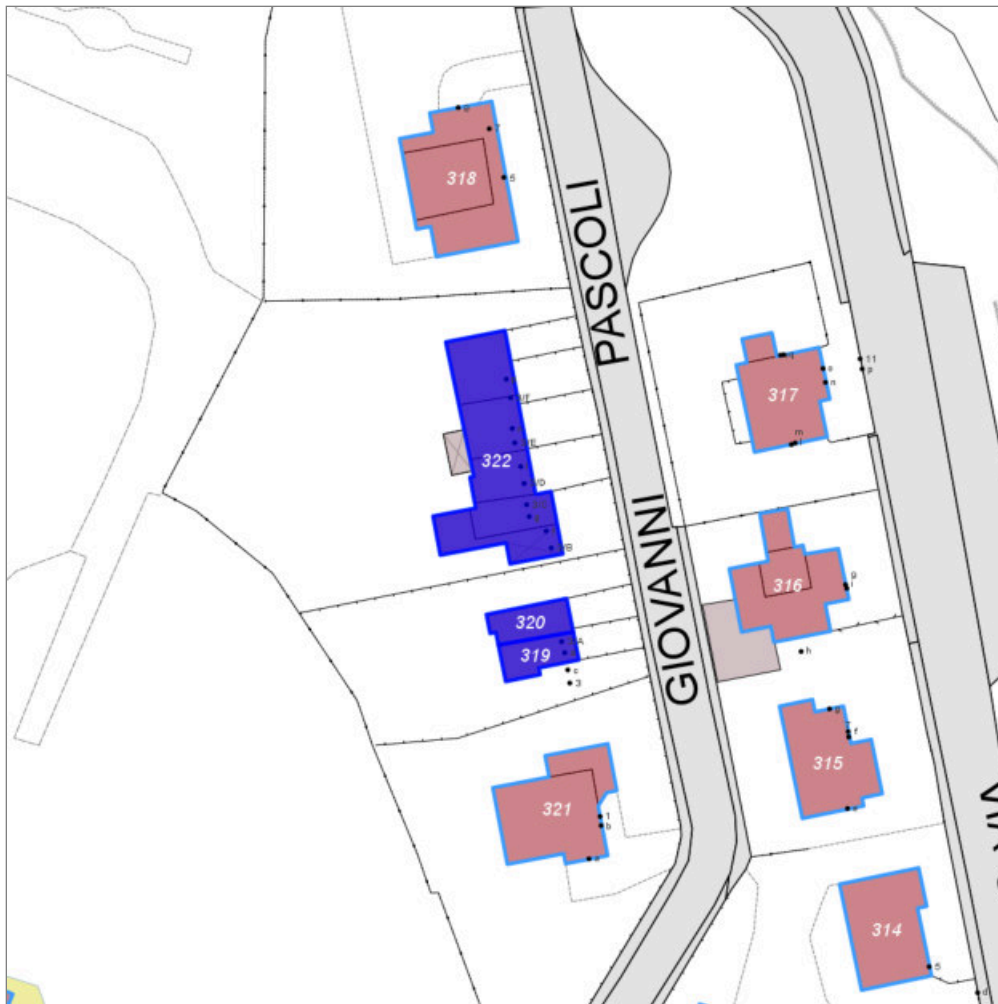
- **Data rilevazione** 30/05/2018
- **Ambito** urbano
- **Giacitura** pianura
- **Località** BARBERINO DI MUGELLO
(Barberino Di Mugello)
- **Denominazione** BARBERINO DI MUGELLO
- **Tipologia insediativa** lottizzazione
- **Note**
Accessi alla pertinenza: carrabile e pedonale
Pertinenza recintata
Giardino e aree pavimentate



Catasto (1:5000)



Foto aerea 2019 (1:5000)



Scala: 1:1000

Informazioni sull'Edificio 319

Unità volumetriche dell'Edificio 319

N°	Foglio	Particella	Superficie coperta CTR (m ²)	N° piani	Piani interrati	Periodizzazione
7876	78	1039	43.66	2 (a monte) 1 (a valle)		successivo al 1936/39

Informazioni generali e

note: civico 3

Tipologia: casa a schiera (moderna)

Condizioni generali: buone

Usi

- **Usi prevalente:** residenziale
- **Usi standard:** residenziale
- **Numero alloggi:** 1

Valutazioni

- **Alterazioni:** assenti
- **Elementi da tutelare:**
- **Note ed indicazioni per la normativa:**

Caratteristiche edilizie ed architettoniche

- **Superfici murarie (in prevalenza):** laterizio faccia a vista con tracce di intonaco
- **Prospetti (in prevalenza):** impaginato regolare
- **Tipo di coperture (in prevalenza):** a capanna
- **Materiali manto di copertura (in prevalenza):** coppi tegole coppi e tegole
- **Materiali gronda (in prevalenza):** non tradizionali
- **Elementi architettonici decorativi:** assenti
- **Superfetazioni ed incongruenze:** assenti

Classificazione: 7

Informazioni sull'Edificio 320

Unità volumetriche dell'Edificio 320

N°	Foglio	Particella	Superficie coperta CTR (m ²)	N° piani	Piani interrati	Periodizzazione
7875	78	1038	46.33	2 (a monte) 1 (a valle)		successivo al 1936/39

Informazioni generali e**note: civico 3 A****Tipologia: casa a schiera (moderna)****Condizioni generali: buone****Usi**

- **Usi prevalente:** residenziale
- **Usi standard:** residenziale
- **Numero alloggi:** 1

Valutazioni

- **Alterazioni:** assenti
- **Elementi da tutelare:**
- **Note ed indicazioni per la normativa:**

Caratteristiche edilizie ed architettoniche

- **Superfici murarie (in prevalenza):** laterizio faccia a vista con tracce di intonaco
- **Prospetti (in prevalenza):** impaginato regolare
- **Tipo di coperture (in prevalenza):** a capanna
- **Materiali manto di copertura (in prevalenza):** coppi tegole coppi e tegole
- **Materiali gronda (in prevalenza):** non tradizionali
- **Elementi architettonici decorativi:** assenti
- **Superfetazioni ed incongruenze:** assenti

Classificazione: 7

Informazioni sull'Edificio 322**Unità volumetriche dell'Edificio 322**

N°	Foglio	Particella	Superficie coperta CTR (m ²)	N° piani	Piani interrati	Periodizzazione
8036	78	1051	68.28	2	1	successivo al 1936/39
8037	78	1052	56.87	2	1	successivo al 1936/39
8038	78	1053	47.04	2	1	successivo al 1936/39
8039	78	1054	49.43	2	1	successivo al 1936/39
8040	78	1055	59.86	2	1	successivo al 1936/39

Informazioni generali e**note: civico 3 B C D7E F****Tipologia: casa a schiera (moderna)****Condizioni generali: buone****Usi**

- **Usi prevalente:** residenziale
- **Usi standard:** residenziale
- **Numero alloggi:** 5

Valutazioni

- **Alterazioni:** assenti
- **Elementi da tutelare:**
- **Note ed indicazioni per la normativa:**

Caratteristiche edilizie ed architettoniche

- **Superfici murarie (in prevalenza):** intonaco
- **Prospetti (in prevalenza):** impaginato regolare
- **Tipo di coperture (in prevalenza):** a capanna
- **Materiali manto di copertura (in prevalenza):** coppi tegole coppi e tegole
- **Materiali gronda (in prevalenza):** non tradizionali
- **Elementi architettonici decorativi:** assenti
- **Superfetazioni ed incongruenze:** assenti

Classificazione: 7

Rilievi fotografici



FOTO n° 10350 (scheda 195) del 30/05/2018



FOTO n° 10348 (edificio 320) del 30/05/2018



FOTO n° 10349 (edificio 320) del 30/05/2018



FOTO n° 10345 (edificio 322) del 30/05/2018



FOTO n° 10346 (edificio 322) del 30/05/2018



FOTO n° 10347 (edificio 322) del 30/05/2018



Report Scheda Edifici *sintetica* N°196

Edifici associati alla Scheda: ID 321

Informazioni sulla Scheda

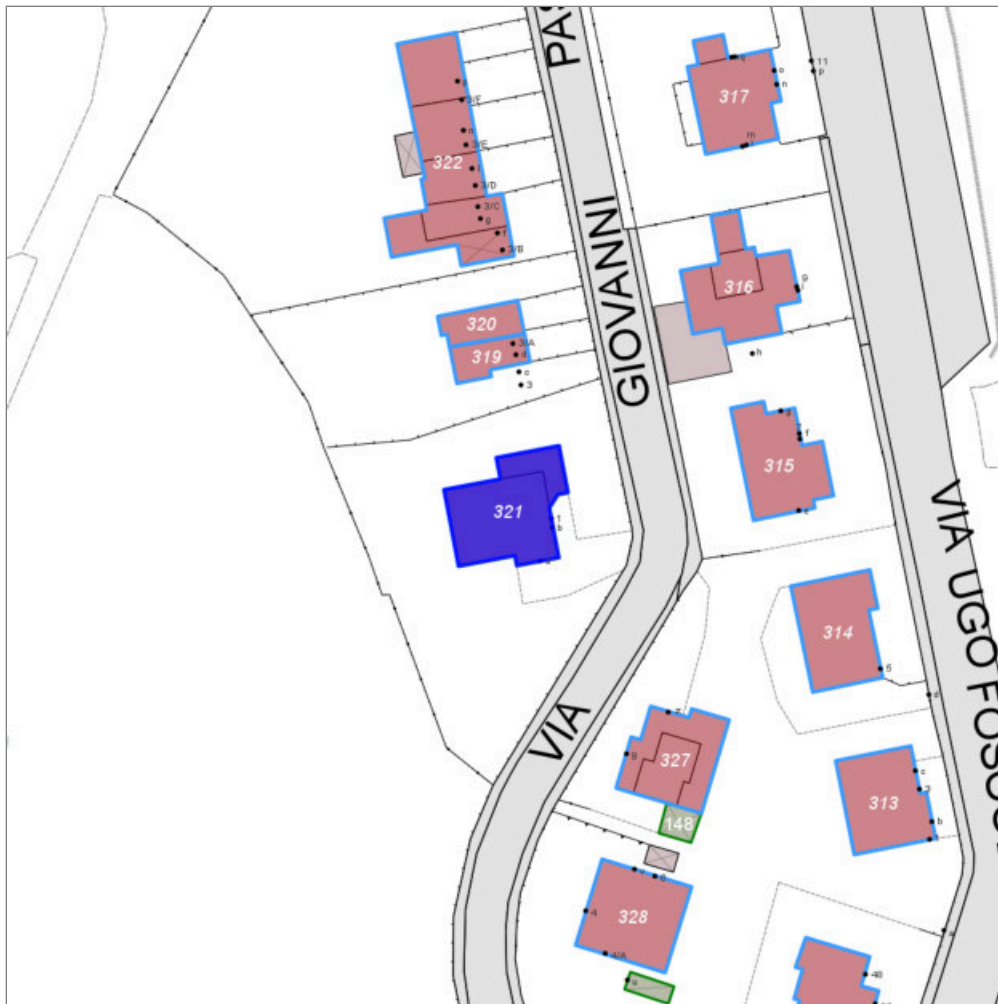
- **Data rilevazione** 30/05/2018
- **Ambito** urbano
- **Giacitura** pianura
- **Località** BARBERINO DI MUGELLO
(Barberino Di Mugello)
- **Denominazione** BARBERINO DI MUGELLO
- **Tipologia insediativa** lottizzazione
- **Note**
Accessi alla pertinenza: carrabile e pedonale
Pertinenza recintata
Giardino e aree pavimentate



Catasto (1:5000)



Foto aerea 2019 (1:5000)



Scala: 1:1000

Informazioni sull'Edificio 321

Unità volumetriche dell'Edificio 321

N°	Foglio	Particella	Superficie coperta CTR (m ²)	N° piani	Piani interrati	Periodizzazione
2596	78	371	35.11	1	1	successivo al 1936/39
2629	78	371	145.02	1	1	successivo al 1936/39

Informazioni generali e

note: **civico 1a e 1b**

Tipologia: **casa villino monofamiliare**

Condizioni generali: **buone**

Usi

- **Usi prevalente:** residenziale
- **Usi standard:** residenziale
- **Numero alloggi:** 1

Valutazioni

- **Alterazioni:** assenti
- **Elementi da tutelare:**
- **Note ed indicazioni per la normativa:**

Caratteristiche edilizie ed architettoniche

- **Superfici murarie (in prevalenza):** intonaco
- **Prospetti (in prevalenza):** impaginato irregolare
- **Tipo di coperture (in prevalenza):** a capanna
- **Materiali manto di copertura (in prevalenza):** coppi tegole coppi e tegole
- **Materiali gronda (in prevalenza):** non tradizionali
- **Elementi architettonici decorativi:** assenti
- **Superfetazioni ed incongruenze:** assenti

Classificazione: **7**

Rilievi fotografici



FOTO n° 10353 (scheda 196) del 30/05/2018



FOTO n° 10351 (edificio 321) del 30/05/2018



FOTO n° 10352 (edificio 321) del 30/05/2018



COMUNE DI BARBERINO DI MUGELLO
Città Metropolitana di Firenze
Rilievo del patrimonio edilizio esistente

Report Scheda Edifici *sintetica* N°197

Edifici associati alla Scheda: ID 327

Informazioni sulla Scheda

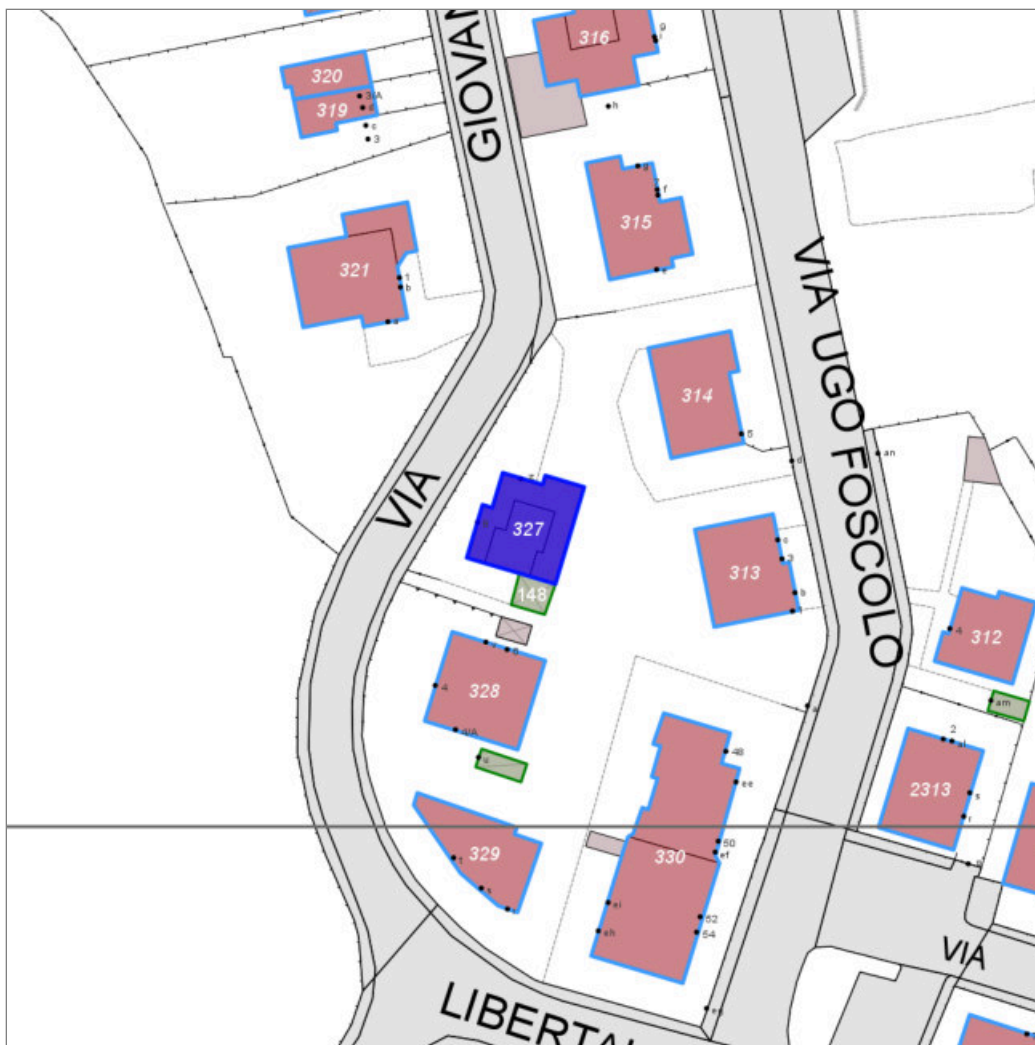
- **Data rilevazione** 30/05/2018
- **Ambito** urbano
- **Giacitura** pianura
- **Località** BARBERINO DI MUGELLO
(Barberino Di Mugello)
- **Denominazione** BARBERINO DI MUGELLO
- **Tipologia insediativa** lottizzazione
- **Note**
Accessi alla pertinenza: carrabile e pedonale
Pertinenza recintata
Giardino e aree pavimentate



Catasto (1:5000)



Foto aerea 2019 (1:5000)



Scala: 1:1000

Informazioni sull'Edificio 327

Unità volumetriche dell'Edificio 327

N°	Foglio	Particella	Superficie coperta CTR (m ²)	N° piani	Piani interrati	Periodizzazione
2345	78	350	87.43	1	1	successivo al 1936/39
2346	78	350	50.94	2	1	successivo al 1936/39

Informazioni generali e

note: civico 8

Tipologia: casa villino monofamiliare

Condizioni generali: buone

Usi

- **Usi prevalente:** residenziale
- **Usi standard:** residenziale
- **Numero alloggi:** 1

Valutazioni

- **Alterazioni:** assenti
- **Elementi da tutelare:**
- **Note ed indicazioni per la normativa:**

Caratteristiche edilizie ed architettoniche

- **Superfici murarie (in prevalenza):** pietra faccia a vista con tracce di intonaco
- **Prospetti (in prevalenza):** impaginato regolare
- **Tipo di coperture (in prevalenza):** a falde
- **Materiali manto di copertura (in prevalenza):** coppi tegole coppi e tegole
- **Materiali gronda (in prevalenza):** non tradizionali
- **Elementi architettonici decorativi:** cornici marcapiano, zoccolature, angolari
- **Superfetazioni ed incongruenze:** assenti

Classificazione: 7

Rilievi fotografici

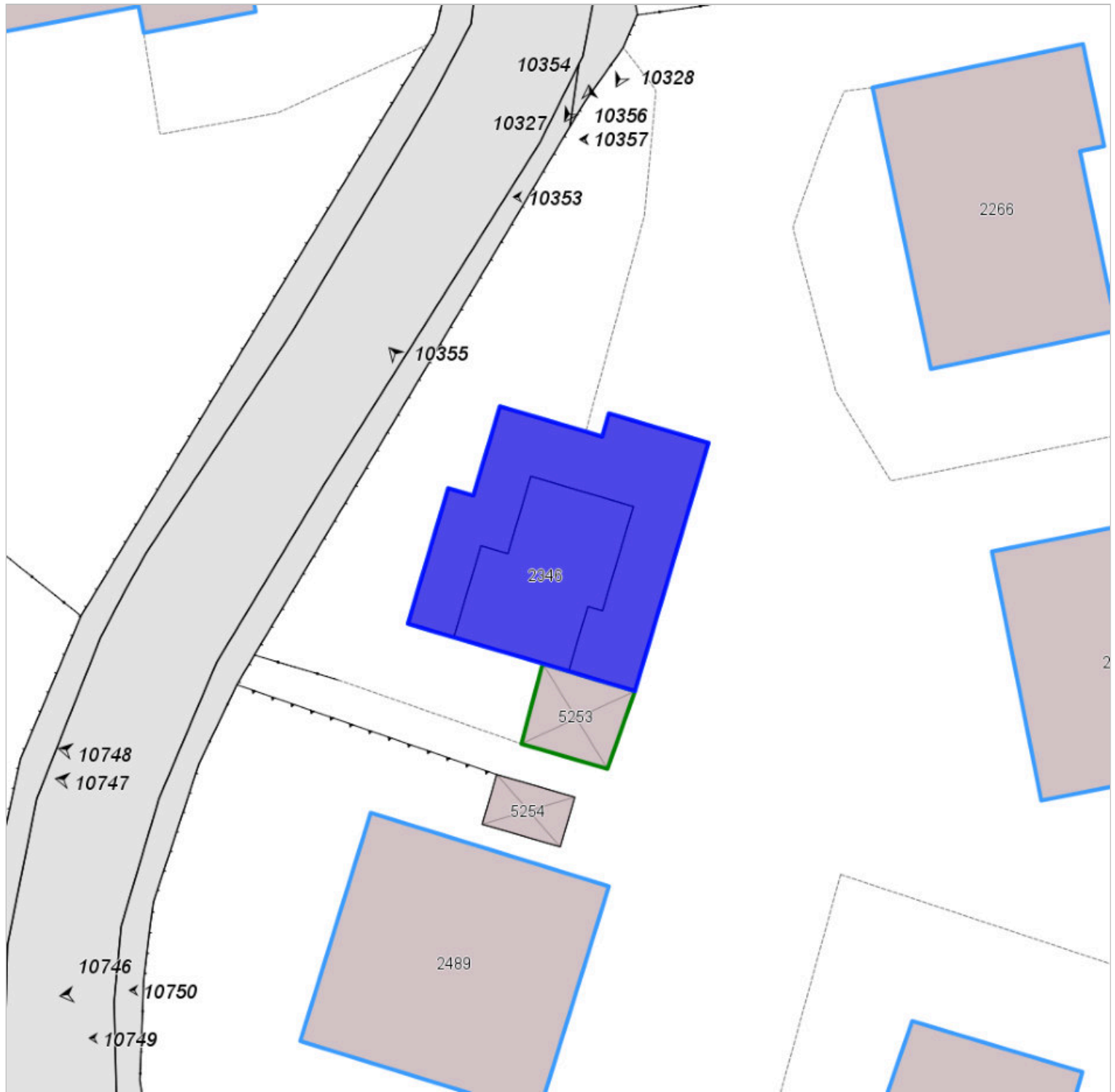


FOTO n° 10356 (scheda 197) del 30/05/2018



FOTO n° 10357 (scheda 197) del 30/05/2018



FOTO n° 10354 (edificio 327) del 30/05/2018



FOTO n° 10355 (edificio 327) del 30/05/2018

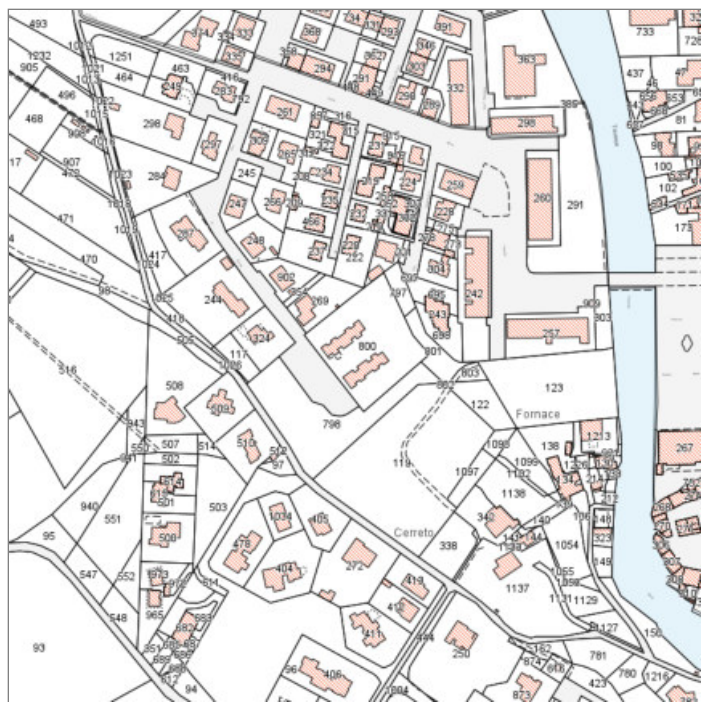


Report Scheda Edifici *sintetica* N°198

Edifici associati alla Scheda: ID 373 ID 374

Informazioni sulla Scheda

- **Data rilevazione** 30/05/2018
- **Ambito** urbano
- **Giacitura** pianura
- **Località** BARBERINO DI MUGELLO
(Barberino Di Mugello)
- **Denominazione** BARBERINO DI MUGELLO
- **Tipologia insediativa** non classificabile
- **Note**
Accessi alla pertinenza: carrabile e pedonale
Pertinenza recintata
Giardino e aree pavimentate



Catasto (1:5000)



Foto aerea 2019 (1:5000)



Scala: 1:1000

Informazioni sull'Edificio 373

Unità volumetriche dell'Edificio 373

N°	Foglio	Particella	Superficie coperta CTR (m ²)	N° piani	Piani interrati	Periodizzazione
2351	95	800	5.47			successivo al 1936/39
2388	95	800	4.9			successivo al 1936/39
2398	95	800	37.88	2	1	successivo al 1936/39
2415	95	800	5.5			successivo al 1936/39
2426	95	800	31.48	2	1	successivo al 1936/39
2430	95	800	64.31	2	1	successivo al 1936/39
2440	95	800	33.82	2	1	successivo al 1936/39
2447	95	800	34.05	2	1	successivo al 1936/39
2458	95	800	6.3			successivo al 1936/39
2465	95	800	29.36	2	1	successivo al 1936/39
2469	95	800	35.32	2	1	successivo al 1936/39
8046	95	800	12.71	1		successivo al 1936/39

Informazioni generali e note: civico 17-19-21-23

Tipologia: casa a schiera (moderna)

Condizioni generali: buone

Usi

- **Usi prevalente:** residenziale
- **Usi standard:** residenziale
- **Numero alloggi:** 3

Valutazioni

- **Alterazioni:** assenti
- **Elementi da tutelare:**
- **Note ed indicazioni per la normativa:**

Caratteristiche edilizie ed architettoniche

- **Superfici murarie (in prevalenza):** intonaco
- **Prospetti (in prevalenza):** impaginato simmetrico
- **Tipo di coperture (in prevalenza):** a falde
- **Materiali manto di copertura (in prevalenza):** coppi tegole coppi e tegole
- **Materiali gronda (in prevalenza):** tradizionali
- **Elementi architettonici decorativi:** assenti
- **Superfetazioni ed incongruenze:** assenti

Classificazione: 7

Informazioni sull'Edificio 374

Unità volumetriche dell'Edificio 374

N°	Foglio	Particella	Superficie coperta CTR (m²)	N° piani	Piani interrati	Periodizzazione
2322	95	800	31.3	2	1	successivo al 1936/39
2338	95	800	66.62	2	1	successivo al 1936/39
2371	95	800	34.33	2	1	successivo al 1936/39
2382	95	800	34.56	2	1	successivo al 1936/39
2383	95	800	33.69	2	1	successivo al 1936/39
2411	95	800	34.82	2	1	successivo al 1936/39
2417	95	800	31.5	2	1	successivo al 1936/39

Informazioni generali e note: civico 25-27-29-31

Tipologia: casa a schiera (moderna)

Condizioni generali: buone

Usi

- **Usi prevalente:** residenziale
- **Usi standard:** residenziale
- **Numero alloggi:** 4

Valutazioni

- **Alterazioni:** assenti
- **Elementi da tutelare:**
- **Note ed indicazioni per la normativa:**

Caratteristiche edilizie ed architettoniche

- **Superfici murarie (in prevalenza):** intonaco
- **Prospetti (in prevalenza):** impaginato simmetrico
- **Tipo di coperture (in prevalenza):** a falde
- **Materiali manto di copertura (in prevalenza):** coppi tegole coppi e tegole
- **Materiali gronda (in prevalenza):** tradizionali
- **Elementi architettonici decorativi:** assenti
- **Superfetazioni ed incongruenze:** assenti

Classificazione: 7

Rilievi fotografici



FOTO n° 10421 (scheda 198) del 31/05/2018



FOTO n° 10422 (scheda 198) del 31/05/2018



FOTO n° 10423 (scheda 198) del 31/05/2018



FOTO n° 10424 (scheda 198) del 31/05/2018



FOTO n° 10425 (scheda 198) del 31/05/2018



FOTO n° 10419 (edificio 373) del 31/05/2018



FOTO n° 10420 (edificio 373) del 31/05/2018



FOTO n° 10417 (edificio 374) del 31/05/2018



FOTO n° 10418 (edificio 374) del 31/05/2018



COMUNE DI BARBERINO DI MUGELLO
Città Metropolitana di Firenze
Rilievo del patrimonio edilizio esistente

Report Scheda Edifici *sintetica* N°199

Edifici associati alla Scheda: ID 372

Informazioni sulla Scheda

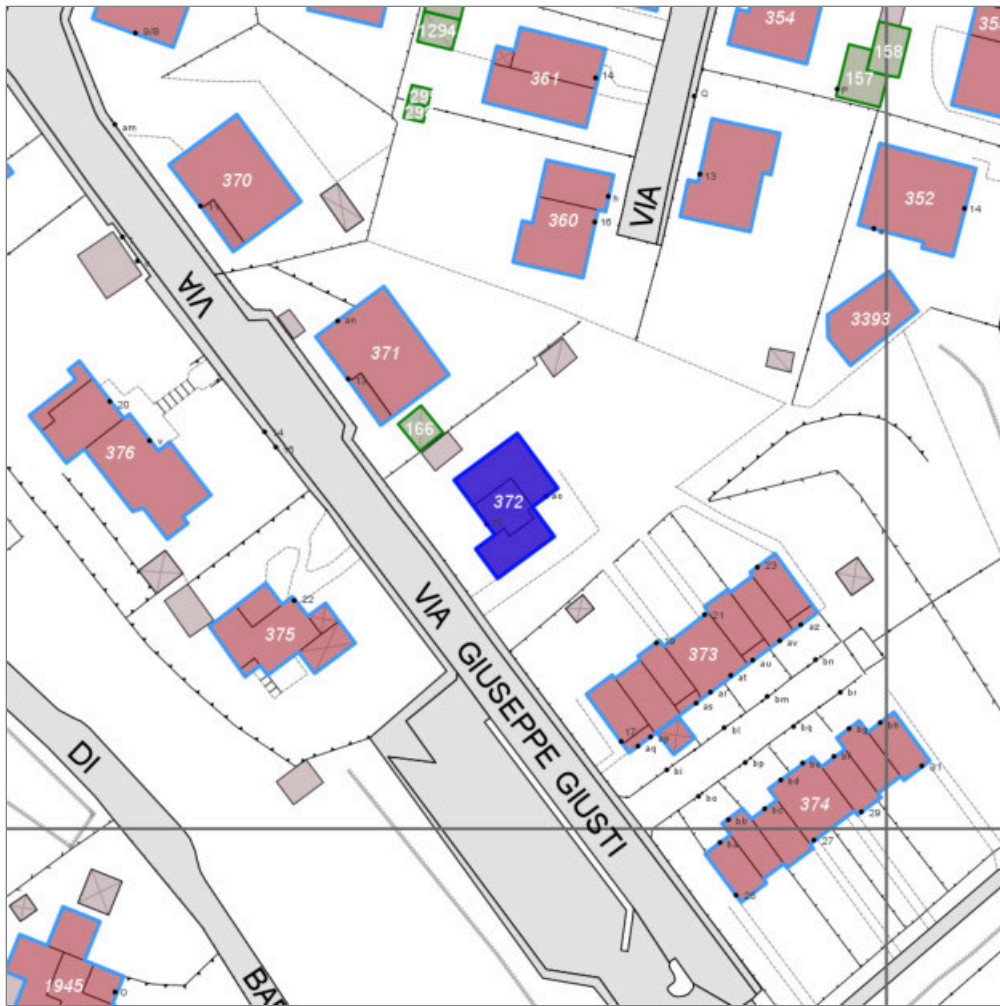
- **Data rilevazione** 30/05/2018
- **Ambito** urbano
- **Giacitura** pianura
- **Località** BARBERINO DI MUGELLO
(Barberino Di Mugello)
- **Denominazione** BARBERINO DI MUGELLO
- **Tipologia insediativa** lottizzazione
- **Note**
Accessi alla pertinenza: carrabile e pedonale
Pertinenza recintata
Giardino e aree pavimentate



Catasto (1:5000)



Foto aerea 2019 (1:5000)



Scala: 1:1000

Informazioni sull'Edificio 372

Unità volumetriche dell'Edificio 372

N°	Foglio	Particella	Superficie coperta CTR (m ²)	N° piani	Piani interrati	Periodizzazione
2460	95	269	64.24	1	1	successivo al 1936/39
2461	95	269	40.49	1	1	successivo al 1936/39
2466	95	269	34.85	2	1	successivo al 1936/39

Informazioni generali e

note: civico 15-20

Tipologia: casa villino monofamiliare

Condizioni generali: buone

Usi

- **Usi prevalente:** residenziale
- **Usi standard:** residenziale
- **Numero alloggi:** 3

Valutazioni

- **Alterazioni:** assenti
- **Elementi da tutelare:**
- **Note ed indicazioni per la normativa:**

Caratteristiche edilizie ed architettoniche

- **Superfici murarie (in prevalenza):** laterizio faccia a vista con tracce di intonaco
- **Prospetti (in prevalenza):** impaginato irregolare
- **Tipo di coperture (in prevalenza):** a falde
- **Materiali manto di copertura (in prevalenza):** coppi tegole coppi e tegole
- **Materiali gronda (in prevalenza):** tradizionali
- **Elementi architettonici decorativi:** cornici marcapiano, zoccolature, angolari
- **Superfetazioni ed incongruenze:** assenti

Classificazione: 7

Rilievi fotografici



FOTO n° 10427 (scheda 199) del 31/05/2018



FOTO n° 10428 (scheda 199) del 31/05/2018



FOTO n° 10426 (edificio 372) del 31/05/2018

