

ELENCO DEGLI ALBERI DI PREGIO

N scheda	denominazione locale	nome scientifico	località	altezza m.	circonferenza a petto d'uomo cm	età approssimativa
1	Cedro dell'Himalaya	<i>Cedrus deodara</i>	Cafaggiolo	26	410	100
2	Sequoia	<i>Sequoia sempervirens Endlicher</i>	Cafaggiolo	24	470	130
3	Cedro dell'Atlante	<i>Cedrus atlantica Carrière</i>	Cafaggiolo	16	470	98
4	Quercia	<i>Quercus pubescens Willdenow</i>	Citorniano	15	470	200
5	Cedro dell'Atlante	<i>Cedrus atlantica (Endll.) Carrière</i>	Villa Palagio	25	500	150
6	Sequoia	<i>Sequoiadendron giganteum</i>	Villa Palagio	32	630	150
7	Calocedro	<i>Calocedrus decurrens (Torrey) Florin</i>	Villa Palagio	24	680	150
8	Cedro del Libano	<i>Cedrus libani A. Richard</i>	Villa Palagio	25	450	120
9	Tasso	<i>Taxus baccata L.</i>	Villa Palagio	12	190	190
10	Tasso	<i>Taxus baccata L.</i>	Villa Palagio	10	160	140
11	Leccio	<i>Quercus ilex L.</i>	Villa Camoggiano	17	380	150-200
12	Roverella	<i>Quercus pubescens Willdenow</i>	Villa Camoggiano	20	320	150-200
13	Sequoia	<i>Sequoiadendron giganteum</i>	Villa Camoggiano	15	470	120
14	Pino Nero	<i>Pinus nigra</i>	Villa Camoggiano	16	320	100
15	Roverella	<i>Quercus pubescens Willdenow</i>	Villa Camoggiano	14	410	120
16	Cipresso	<i>Cupressus sempervirens</i>	Villa Camoggiano	16	280	120
17	Ippocastano	<i>Aesculus hippocastanum L.</i>	Barberino	20	250	115
18	Cedro dell'Himalaya	<i>Cedrus deodara</i>	Villa di Cirignano	22	500	120
19	Pino Strobo	<i>Pinus strobus L.</i>	Villa di Cirignano	17	360	80-100
20	Frassino	<i>Fraxinus excelsior L.</i>	Villa di Cirignano	23	290	70-90
21	Cipresso	<i>Cupressus sempervirens</i>	Villa Erbaia	11	280	100-150
22	Roverella	<i>Quercus pubescens Willdenow</i>	Carniano	14	400	150
23	Roverella	<i>Quercus pubescens Willdenow</i>	Galliano - Prugnana	20	595	300
24	Tasso	<i>Taxus baccata L.</i>	Galliano	14	260	250
25	Roverella	<i>Quercus pubescens Willdenow</i>	Galliano - Ribottini	17	450	200
26	Agrifoglio	<i>Ilex aquifolium L.</i>	Galliano	12	125	100

ALBERI DI PREGIO - PROPOSTE DI INSERIMENTO NELL'ELENCO REGIONALE DEGLI ALBERI MONUMENTALI

N scheda	denominazione locale	nome scientifico	località	altezza m.	circonferenza a petto d'uomo cm	età approssimativa
1	Cedro dell'Himalaya	<i>Cedrus deodara</i>	Cafaggiolo	26	410	100
2	Sequoia	<i>Sequoia sempervirens Endlicher</i>	Cafaggiolo	24	470	130
3	Cedro dell'Atlante	<i>Cedrus atlantica Carrière</i>	Cafaggiolo	16	470	98
4	Quercia	<i>Quercus pubescens Willdenow</i>	Citorniano	15	470	200
5	Cedro dell'Atlante	<i>Cedrus atlantica (Endll.) Carrière</i>	Villa Palagio	25	500	150
6	Sequoia	<i>Sequoiadendron giganteum</i>	Villa Palagio	32	630	150
7	Calocedro	<i>Calocedrus decurrens (Torrey) Florin</i>	Villa Palagio	24	680	150
8	Cedro del Libano	<i>Cedrus libani A. Richard</i>	Villa Palagio	25	450	120
9	Tasso	<i>Taxus baccata L.</i>	Villa Palagio	12	190	190
10	Tasso	<i>Taxus baccata L.</i>	Villa Palagio	10	160	140
11	Leccio	<i>Quercus ilex L.</i>	Villa Camoggiano	17	380	150-200
12	Roverella	<i>Quercus pubescens Willdenow</i>	Villa Camoggiano	20	320	150-200
13	Sequoia	<i>Sequoiadendron giganteum</i>	Villa Camoggiano	15	470	120
14	Pino Nero	<i>Pinus nigra</i>	Villa Camoggiano	16	320	100
15	Roverella	<i>Quercus pubescens Willdenow</i>	Villa Camoggiano	14	410	120
16	Cipresso	<i>Cupressus sempervirens</i>	Villa Camoggiano	16	280	120
17	Ippocastano	<i>Aesculus hippocastanum L.</i>	Barberino	20	250	115
18	Cedro dell'Himalaya	<i>Cedrus deodara</i>	Villa di Cirignano	22	500	120
19	Pino Strobo	<i>Pinus strobus L.</i>	Villa di Cirignano	17	360	80-100
20	Frassino	<i>Fraxinus excelsior L.</i>	Villa di Cirignano	23	290	70-90
21	Cipresso	<i>Cupressus sempervirens</i>	Villa Erbaia	11	280	100-150
22	Roverella	<i>Quercus pubescens Willdenow</i>	Carniano	14	400	150
23	Roverella	<i>Quercus pubescens Willdenow</i>	Galliano - Prugnana	20	595	300
24	Tasso	<i>Taxus baccata L.</i>	Galliano	14	260	250
25	Roverella	<i>Quercus pubescens Willdenow</i>	Galliano - Ribottini	17	450	200
26	Agrifoglio	<i>Ilex aquifolium L.</i>	Galliano	12	125	100



Comune di Barberino di Mugello
REGOLAMENTO URBANISTICO

REPERTORIO DEGLI ALBERI DI PREGIO

SCHEDA N. 1

CEDRO DELL'HIMALAYA
Località Cafaggiolo

1. SCHEDA DI PRESENTAZIONE
2. DOCUMENTAZIONE FOTOGRAFICA

SCHEDA DI PRESENTAZIONE

IDENTIFICATIVO DELLA SEGNALAZIONE	COMUNE DI BARBERINO DI MUGELLO – QUADRO CONOSCITIVO DEL REGOLAMENTO URBANISTICO	
	Data NOVEMBRE 2005 .	
	Estensore UFFICIO DI PIANO	
LOCALIZZAZIONE	N° elemento C.T.R. 263040	SCALA: 1:10.000
	Comune BARBERINO M.LLO	Provincia FIRENZE
	Coordinate X(E) 1683992	Y(N) 4870379
PROPRIETA'	Ditta proprietaria: TIRABOSCHI MATTIA E ALTRI	
	Foglio 94	Particella 100
CARATTERISTICHE E DESCRIZIONE FLORISTICA DENDROMETRICA	Denominazione locale	CEDRO DELL'HIMALAYA
	Genere	<i>Cedrus Trew</i>
	Specie	<i>Cedrus deodara</i>
	Varietà	
	Altezza	26 m circa
	Circonferenza a 1,30 m	410 cm circa
	Età	100 anni circa
	Area di insidenza	500 mq circa
DESCRIZIONE CARATTERISTICHE MONUMENTALI, STORICO-CULTURALI, PAESAGGISTICO- AMBIENTALI ALLA BASE DELLA SEGNALAZIONE	<p>L'albero è situato all'interno del Parco di Cafaggiolo, fortilizio trecentesco trasformato in residenza di campagna della famiglia Medici nel XV secolo ad opera di Michelozzo e successivamente ancora modificato nel XIX secolo dal Principe Borghese. A quest'ultima trasformazione si deve anche la sostituzione del giardino seicentesco con l'attuale parco romantico realizzato secondo il modello inglese, e la conseguente introduzione della gran parte delle specie presenti, che una leggenda – evidentemente infondata- vorrebbe invece portate qui da Amerigo Vespucci o altri navigatori.</p> <p>Il Cedro presenta una chioma simmetrica di un colore verde brillante e aghi lunghi 3-4 cm come tipico della specie. La ramificazione è espansa e ben sviluppata. Il cimale appare integro. Alla base del fusto si segnala la presenza di una carie interna da sanare.</p>	
CONDIZIONI FITOSANITARIE	Stato di conservazione	BUONO
	Entità e localizzazione dei danni	Piccola cavità alla base del fusto
	Causa dei danni	Carie del legno da attacco fungino
	Esposizione a rischi diversi	
	Tipologia rischi	
	Misure di conservazione/protezione adottate	Taglio dell'edera e taglio dei rami secchi
	da adottare	Tappare il foro causato dalla carie
DESCRIZIONE DEL GRADO DI VISIBILITA'	<p><u>Visibilità panoramica:</u> l'albero è situato nella porzione di parco retrostante la villa percepibile solo nella sua massa dalla strada principale di collegamento tra Barberino e il Mugello;</p> <p><u>Visibilità ravvicinata:</u> l'albero è visitabile con facilità, essendo la Villa di Cafaggiolo aperta a visite guidate o libere in alcuni giorni della settimana ed essendo inoltre sede di convegni, mostre temporanee, manifestazioni e ricevimenti.</p>	





Comune di Barberino di Mugello
REGOLAMENTO URBANISTICO

REPERTORIO DEGLI ALBERI DI PREGIO

SCHEDA N. 2

SEQUOIA

Località Cafaggiolo

-
1. SCHEDA DI PRESENTAZIONE
 2. DOCUMENTAZIONE FOTOGRAFICA

SCHEDA DI PRESENTAZIONE

IDENTIFICATIVO DELLA SEGNALAZIONE	COMUNE DI BARBERINO DI MUGELLO – QUADRO CONOSCITIVO DEL PIANO STRUTTURALE	
	Data NOVEMBRE 2003	
	Estensore DOTT. AGR. G.GALLI – TECNICO INCARICATO DELLE INDAGINI NATURALISTICHE E AGROFORESTALI	
LOCALIZZAZIONE	N° elemento C.T.R 263040	SCALA: 1:10.000
	Comune BARBERINO M.LLO	Provincia FIRENZE
	Coordinate X(E) 1684050	Y(N) 4870517
PROPRIETA'	Ditta proprietaria TIRABOSCHI MATTIA E ALTRI	
	Foglio 94	Particella 100
CARATTERISTICHE E DESCRIZIONE FLORISTICA DENDROMETRICA	Denominazione locale	SEQUOIA
	Genere	SEQUOIA ENDLICHER
	Specie	Sequoia sempervirens ENDLICHER
	Varietà	
	Altezza	24 m circa
	Circonferenza a 1,30 m	470 cm circa
	Età	130 anni circa
	Area di insidenza	180 mq circa
DESCRIZIONE CARATTERISTICHE MONUMENTALI, STORICO- CULTURALI, PAESAGGISTICO- AMBIENTALI ALLA BASE DELLA SEGNALAZIONE	<p>L'albero è situato all'interno del Parco di Cafaggiolo, fortilizio trecentesco trasformato in residenza di campagna della famiglia Medici nel XV secolo ad opera di Michelozzo e successivamente ancora modificato nel XIX secolo dal Principe Borghese. A quest'ultima trasformazione si deve anche la sostituzione del giardino seicentesco con l'attuale parco romantico realizzato secondo il modello inglese, e la conseguente introduzione della gran parte delle specie presenti, che una leggenda - evidentemente infondata - vorrebbe invece portate qui da Amerigo Vespucci o altri navigatori.</p> <p>La sequoia è citata in alcune pubblicazioni e segnalata spesso erroneamente come Sequoiadendron giganteum.</p> <p>La sequoia presenta una chioma rigogliosa ma asimmetrica. Il tronco principale si biforca a ca. 10 m. di altezza in due fusti forse a causa di qualche danno subito in passato. I due cimali appaiono secchi alle estremità. Alla base il fusto presenta una cavità di grosse dimensioni forse a causa di un attacco fungino che ha provocato una carie.</p>	
CONDIZIONI FITOSANITARIE	Stato di conservazione	MEDIO
	Entità e localizzazione dei danni	Tronco cavo alla base con due ferite molto evidenti causa di agenti patogeni. La punta dei due cimali risulta secca. Segni di rami stroncati dal vento e dalla neve.
	Causa dei danni	Attacchi di agenti patogeni (funghi soprattutto) a cui si sono aggiunti vento e neve che hanno causato stroncature dei rami.
	Esposizione a rischi diversi	
	Tipologia rischi	
	Misure di conservazione/protezione adottate	Potature rami secchi e annaffiatura nei periodi secchi
	da adottare	Tappare la cavità alla base ricorrendo al cemento o altro materiale inerte idoneo.

<p>DESCRIZIONE DEL GRADO DI VISIBILITA'</p>	<p><u>Visibilità panoramica:</u> l'albero, pur essendo situato nella porzione di parco retrostante la villa, è percepibile dalla strada principale di collegamento tra Barberino e il Mugello;</p> <p><u>Visibilità ravvicinata:</u> l'albero è visitabile con facilità, essendo la Villa di Cafaggiolo aperta a visite guidate o libere in alcuni giorni della settimana ed essendo inoltre sede di convegni, mostre temporanee, manifestazioni e ricevimenti.</p>
---	---





Comune di Barberino di Mugello
REGOLAMENTO URBANISTICO

REPERTORIO DEGLI ALBERI DI PREGIO

SCHEDA N. 3

CEDRO DELL'ATLANTE

Località Cafaggiolo

-
1. SCHEDA DI PRESENTAZIONE
 2. DOCUMENTAZIONE FOTOGRAFICA

SCHEDA DI PRESENTAZIONE

IDENTIFICATIVO DELLA SEGNALAZIONE	COMUNE DI BARBERINO DI MUGELLO – QUADRO CONOSCITIVO DEL REGOLAMENTO URBANISTICO	
	Data NOVEMBRE 2005 –SETTEMBRE 2006	
	Estensore UFFICIO DI PIANO	
LOCALIZZAZIONE	N° elemento C.T.R. 263040	SCALA: 1:10.000
	Comune BARBERINO M.LLO	Provincia FIRENZE
	Coordinate X(E) 1684167	Y(N) 4870593
PROPRIETA'	Ditta proprietaria TIRABOSCHI MATTIA E ALTRI	
	Foglio 94	Particella 100
CARATTERISTICHE E DESCRIZIONE FLORISTICA DENDROMETRICA	Denominazione locale	CEDRO DELL'ATLANTE
	Genere	CEDRUS TREW
	Specie	Cedrus atlantica Carrière
	Varietà	
	Altezza	16 m circa
	Circonferenza a 1,30 m	470 cm circa
	Età	98 anni (1907)
	Area di insidenza	600 mq circa
DESCRIZIONE CARATTERISTICHE MONUMENTALI, STORICO- CULTURALI, PAESAGGISTICO- AMBIENTALI ALLA BASE DELLA SEGNALAZIONE	<p>L'albero è situato all'interno del Parco di Cafaggiolo, fortilizio trecentesco trasformato in residenza di campagna della famiglia Medici nel XV secolo ad opera di Michelozzo e successivamente ancora modificato nel XIX secolo dal Principe Borghese. A quest'ultima trasformazione si deve anche la sostituzione del giardino seicentesco con l'attuale parco romantico realizzato secondo il modello inglese, e la conseguente introduzione della gran parte delle specie presenti, che una leggenda - evidentemente infondata - vorrebbe invece portate qui da Amerigo Vespucci o altri navigatori.</p> <p>Secondo le testimonianze il Cedro è stato piantato circa cento anni fa.</p> <p>Questo cedro va segnalato innanzitutto per il portamento nobile. La ramificazione è espansa e soprattutto strisciante a terra (particolare questo, davvero raro da riscontrare) conferendo alla pianta un aspetto ancor più maestoso. Alcuni rami secondari hanno un andamento ortotropo. La chioma è simmetrica, ma purtroppo appaiono due cimali a causa della stroncatura del fusto principale avvenuta in passato da parte di un fulmine come confermato dal proprietario.</p>	
CONDIZIONI FITOSANITARIE	Stato di conservazione	BUONO
	Entità e localizzazione dei danni	Cimale stroncato
	Causa dei danni	Fulmine
	Esposizione a rischi diversi	
	Tipologia rischi	
	Misure di conservazione/protezione adottate da adottare	Taglio dell'edera sul fusto
	DESCRIZIONE DEL GRADO DI VISIBILITA'	<p><u>Visibilità panoramica:</u> l'albero è situato nella porzione di parco antistante la villa ed è pertanto ben percepibile dalla strada principale di collegamento tra Barberino e il Mugello;</p> <p><u>Visibilità ravvicinata:</u> l'albero è visitabile con facilità, essendo la Villa di Cafaggiolo aperta a visite guidate o libere in alcuni giorni della settimana ed essendo inoltre sede di convegni, mostre temporanee, manifestazioni e ricevimenti.</p>





Comune di Barberino di Mugello
REGOLAMENTO URBANISTICO

REPERTORIO DEGLI ALBERI DI PREGIO

SCHEDA N. 4

QUERCIA DI CITORNIANO

Località Citorniano

-
1. SCHEDA DI PRESENTAZIONE
 2. DOCUMENTAZIONE FOTOGRAFICA

SCHEDA DI PRESENTAZIONE

IDENTIFICATIVO DELLA SEGNALAZIONE	COMUNE DI BARBERINO DI MUGELLO – QUADRO CONOSCITIVO DEL REGOLAMENTO URBANISTICO	
	Data NOVEMBRE 2005-SETTEMBRE 2006	
	Estensore UFFICIO DI PIANO	
LOCALIZZAZIONE	N° elemento C.T.R 263030	SCALA: 1:10.000
	Comune BARBERINO M.LLO	Provincia FIRENZE
	Coordinate X(E)	Y(N)
PROPRIETA'	Ditta proprietaria: PONTE ROSSO S.R.L.	
	Foglio 134	Particella 69
CARATTERISTICHE E DESCRIZIONE FLORISTICA DENDROMETRICA	Denominazione locale	QUERCIA DI CITORNIANO
	Genere	QUERCUS L.
	Specie	Quercus pubescens Willdenow
	Varietà	
	Altezza	15 m circa
	Circonferenza a 1,30 m	470 cm circa
	Età	200 anni circa
	Area di insidenza	400 mq circa
DESCRIZIONE CARATTERISTICHE MONUMENTALI, STORICO-CULTURALI, PAESAGGISTICO- AMBIENTALI ALLA BASE DELLA SEGNALAZIONE	<p>Questa quercia appare maestosa con una chioma espansa e una ramificazione ben sviluppata e nodosa come è tipico della specie. Il fusto è di notevoli dimensioni con una diametro medio calcolato visivamente di almeno 150 cm. L'altezza è ca. 15 metri. Sono presenti diverse cicatrici conseguenza soprattutto delle potature passate. La nota più caratteristica della specie si trova alla base del fusto dove è presente una cavità molto evidente, che (come testimoniano i residui di carbone all'interno della cavità nerastra per l'utilizzo che ne è stato fatto in passato) veniva utilizzata per fare il carbone sfruttando proprio questa cavità e il tiraggio naturale fornito dalla presenza di una-due fessure dalla parte opposta alla cavità stessa. La pianta appare in buone condizioni compatibilmente con l'età stimata (200 anni).</p>	
CONDIZIONI FITOSANITARIE	Stato di conservazione	MEDIO
	Entità e localizzazione dei danni	Grossa cavità alla base
	Causa dei danni	Utilizzo passato per fare il carbone
	Esposizione a rischi diversi	Sì
	Tipologia rischi	Stroncature dei rami più grossi a causa della senescenza della pianta
	Misure di conservazione/protezione adottate da adottare	Potature
	DESCRIZIONE DEL GRADO DI VISIBILITA'	<p><u>Visibilità panoramica</u>: l'albero è situato nei pressi della loc. Citorniano <u>Visibilità ravvicinata</u>: l'albero è visitabile con facilità</p>





Comune di Barberino di Mugello
REGOLAMENTO URBANISTICO

REPERTORIO DEGLI ALBERI DI PREGIO

SCHEDA N. 5

CEDRO DELL'ATLANTE
Località Villa il Palagio

-
1. SCHEDA DI PRESENTAZIONE
 2. DOCUMENTAZIONE FOTOGRAFICA

SCHEDA DI PRESENTAZIONE

IDENTIFICATIVO DELLA SEGNALAZIONE	COMUNE DI BARBERINO DI MUGELLO – QUADRO CONOSCITIVO DEL PIANO STRUTTURALE	
	Data NOVEMBRE 2003 .	
	Estensore DOTT. AGR. G.GALLI – TECNICO INCARICATO DELLE INDAGINI NATURALISTICHE E AGROFORESTALI	
LOCALIZZAZIONE	N° elemento C.T.R 263040	SCALA: 1:10.000
	Comune BARBERINO M.LLO	Provincia FIRENZE
	Coordinate X(E) 1679732	Y(N) 4872267
PROPRIETA'	Ditta proprietaria	CAFULLI FELICE
	Foglio 109	Particella 850
CARATTERISTICHE E DESCRIZIONE FLORISTICA DENDROMETRICA	Denominazione locale	CEDRO DELL'ATLANTE
	Genere	CEDRUS TREW
	Specie	Cedrus atlantica (Endll.) Carrière
	Varietà	
	Altezza	25 m circa
	Circonferenza a 1,30 m	500 cm circa
	Età	150 anni circa
	Area di insidenza	500 mq circa
DESCRIZIONE CARATTERISTICHE MONUMENTALI, STORICO- CULTURALI, PAESAGGISTICO- AMBIENTALI ALLA BASE DELLA SEGNALAZIONE	<p>L'albero fa parte di "Villa Il Palagio", palazzo edificato nel XVI secolo e presente oggi nell'aspetto ottocentesco dovuto al restauro dei marchesi Dufour-Berthe. Si deve a questi ultimi la sistemazione del parco secondo il gusto romantico e del collezionismo botanico (forse – come ipotizza F. Chiostrì – con l'intervento di Cambrey-Digny). Esso si segnala ancora oggi per il gran numero di specie presenti, per le sue dimensioni ed il suo interesse; sviluppato in gran parte sul retro della Villa, si affaccia sul lago di Bilancino con un effetto molto suggestivo dall'interno e di riferimento percettivo da ogni punto dell'invaso e della viabilità che lo circonda.</p> <p>Il Cedro dell'Atlante risulta segnalato in alcune pubblicazioni, dal Corpo Forestale dello Stato e da ARSIA.</p> <p>Il Cedro appare in buon stato vegetativo con una chioma ben sviluppata e simmetrica e un portamento molto elegante e maestoso. La ramificazione è ben sviluppata e conferisce alla pianta la tipica forma espansa e appiattita. Presenti alcuni segni di potature.</p>	
CONDIZIONI FITOSANITARIE	Stato di conservazione	BUONO
	Entità e localizzazione dei danni	
	Causa dei danni	
	Esposizione a rischi diversi	Sì
	Tipologia rischi	Stroncatura cimale causa vento e neve
	Misure di conservazione/protezione adottate da adottare	Potature
DESCRIZIONE DEL GRADO DI VISIBILITA'	<p><u>Visibilità panoramica</u>: l'albero è situato nella porzione di parco retrostante la villa il cui complesso è ben visibile dallo specchio dell'acqua, da ogni punto della sponda del Lago di Bilancino e dalla viabilità che lo lambisce. Da terra l'accesso alla Villa e al parco è segnalata da un lungo viale alberato. Il singolo albero, tuttavia, non è individuabile da lontano.</p> <p><u>Visibilità ravvicinata</u>: l'albero è visitabile con facilità, essendo la Villa Palagio sede di convegni e ricevimenti.</p>	





Comune di Barberino di Mugello
REGOLAMENTO URBANISTICO

REPERTORIO DEGLI ALBERI DI PREGIO

SCHEDA N. 6

SEQUOIA

Località Villa il Palagio

-
1. SCHEDA DI PRESENTAZIONE
 2. DOCUMENTAZIONE FOTOGRAFICA

SCHEDA DI PRESENTAZIONE

IDENTIFICATIVO DELLA SEGNALAZIONE	COMUNE DI BARBERINO DI MUGELLO – QUADRO CONOSCITIVO DEL PIANO STRUTTURALE	
	Data NOVEMBRE 2003 .	
	Estensore DOTT. AGR. G. GALLI - AGRONOMO INCARICATO DELLE INDAGINI NATURALISTICHE E AGROFORESTALI	
LOCALIZZAZIONE	N° elemento C.T.R 263040	SCALA: 1:10.000
	Comune BARBERINO M.LLO	Provincia FIRENZE
	Coordinate X(E) 1679733	Y(N) 4872278
PROPRIETA'	Ditta proprietaria	CAFULLI FELICE
	Foglio 109	Particella 850
CARATTERISTICHE E DESCRIZIONE FLORISTICA DENDROMETRICA	Denominazione locale	SEQUOIA GIGANTE
	Genere	SEQUOIADENDRON BUCHHOLZ
	Specie	Sequoiadendron giganteum
	Varietà	
	Altezza	32 m circa
	Circonferenza a 1,30 m	630 cm circa
	Età	150 anni circa
	Area di insidenza	130 mq circa
DESCRIZIONE CARATTERISTICHE MONUMENTALI, STORICO- CULTURALI, PAESAGGISTICO- AMBIENTALI ALLA BASE DELLA SEGNALAZIONE	<p>L'albero fa parte di "Villa Il Palagio", palazzo edificato nel XVI secolo e presente oggi nell'aspetto ottocentesco dovuto al restauro dei marchesi Dufour-Berthe. Si deve a questi ultimi la sistemazione del parco secondo il gusto romantico e del collezionismo botanico (forse – come ipotizza F. Chiostrì – con l'intervento di Cambrey-Digny). Esso si segnala ancora oggi per il gran numero di specie presenti, per le sue dimensioni ed il suo interesse; sviluppato in gran parte sul retro della Villa, si affaccia sul lago di Bilancino con un effetto molto suggestivo dall'interno e di riferimento percettivo da ogni punto dell'invaso e della viabilità che lo circonda.</p> <p>La sequoia risulta segnalata in numerose pubblicazioni e dal Corpo Forestale dello Stato. La sequoia gigante appare sofferente a causa della senescenza come è evidenziato anche dalla chioma che, pur essendo la pianta cresciuta abbastanza isolata, si presenta poco sviluppata e con diverse ramificazioni di pezzatura variabile ormai completamente secche. La caratteristica peculiare è sicuramente la notevole altezza raggiunta dalla pianta insieme al suo diametro.</p>	
CONDIZIONI FITOSANITARIE	Stato di conservazione	MEDIO BASSO
	Entità e localizzazione dei danni	Chioma poco espansa, asimmetrica e con diverse ramificazioni secche
	Causa dei danni	Senescenza e probabili attacchi da agenti patogeni
	Esposizione a rischi diversi	Sì
	Tipologia rischi	Stroncature data l'altezza della pianta
	Misure di conservazione/protezione adottate da adottare	Potature
	DESCRIZIONE DEL GRADO DI VISIBILITA'	<p><u>Visibilità panoramica:</u> l'albero è situato nella porzione di parco retrostante la villa il cui complesso è ben visibile dallo specchio dell'acqua da ogni punto della sponda del Lago di Bilancino e dalla viabilità che lo lambisce. Da terra l'accesso alla Villa e al parco è segnalata da un lungo viale alberato. Il singolo albero, tuttavia, non è individuabile da lontano.</p> <p><u>Visibilità ravvicinata:</u> l'albero è visitabile con facilità, essendo la Villa Palagio sede di convegni e ricevimenti.</p>





Comune di Barberino di Mugello
REGOLAMENTO URBANISTICO

REPERTORIO DEGLI ALBERI DI PREGIO

SCHEDA N. 7


CALOCEDRO

Località Villa il Palagio

-
1. SCHEDA DI PRESENTAZIONE
 2. DOCUMENTAZIONE FOTOGRAFICA

SCHEDA DI PRESENTAZIONE

IDENTIFICATIVO DELLA SEGNALAZIONE	COMUNE DI BARBERINO DI MUGELLO – QUADRO CONOSCITIVO DEL PIANO STRUTTURALE	
	Data NOVEMBRE 2003.	
	Estensore DOTT. AGR. G. GALLI - AGRONOMO INCARICATO DELLE INDAGINI NATURALISTICHE E AGROFORESTALI	
LOCALIZZAZIONE	N° elemento C.T.R 263030	SCALA: 1:10.000
	Comune BARBERINO M.LLO	Provincia FIRENZE
	Coordinate X(E) 1679686	Y(N) 4872243
PROPRIETA'	Ditta proprietaria CAFULLI FELICE	
	Foglio 109	Particella 144
CARATTERISTICHE E DESCRIZIONE FLORISTICA DENDROMETRICA	Denominazione locale	CALOCEDRO – TUJA GIGANTE
	Genere	CALOCEDRUS KURZ
	Specie	Calocedrus decurrens (Torrey) Florin
	Varietà	
	Altezza	24 m circa
	Circonferenza a 1,30 m	680 cm circa
	Età	150 anni circa
	Area di insidenza	300 mq circa
DESCRIZIONE CARATTERISTICHE MONUMENTALI, STORICO- CULTURALI, PAESAGGISTICO- AMBIENTALI ALLA BASE DELLA SEGNALAZIONE	<p>L'albero fa parte di "Villa Il Palagio", palazzo edificato nel XVI secolo e presente oggi nell'aspetto ottocentesco dovuto al restauro dei marchesi Dufour-Berthe. Si deve a questi ultimi la sistemazione del parco secondo il gusto romantico e del collezionismo botanico (forse – come ipotizza F. Chiostri – con l'intervento di Cambray-Digny). Esso si segnala ancora oggi per il gran numero di specie presenti, per le sue dimensioni ed il suo interesse; sviluppato in gran parte sul retro della Villa, si affaccia sul lago di Bilancino con un effetto molto suggestivo dall'interno e di riferimento percettivo da ogni punto dell'invaso e della viabilità che lo circonda.</p> <p>Con la denominazione di Tuja Gigante risulta segnalata in numerose pubblicazioni, dal Corpo Forestale dello Stato e da ARSIA.</p> <p>Il Calocedro appare in uno stato vegetativo discreto compatibilmente con l'età. Il tronco è policormico e quindi diviso quasi dalla base in più fusti che formano una chioma piuttosto rada date anche le numerose potature a cui è stato sottoposto, l'ultima delle quali per questioni di sicurezza nei confronti delle persone che frequentano la villa durante i ricevimenti. La pianta si presenta con un aspetto "fuori dal comune" per le dimensioni generali, la policormia e quindi l'espansione della parte epigea.</p>	
CONDIZIONI FITOSANITARIE	Stato di conservazione MEDIO	
	Entità e localizzazione dei danni Marcescenza delle specchiature di taglio più grosse	
	Causa dei danni Potature forse troppo pesanti con cattiva gestione delle grosse specchiature di taglio	
	Esposizione a rischi diversi Sì	
	Tipologia rischi Possibili schianti dei rami più grossi e attacchi degli agenti patogeni del legno attraverso le ferite delle vecchie potature	
	Misure di conservazione/protezione adottate Potature	
	da adottare	
DESCRIZIONE DEL GRADO DI VISIBILITA'	<p><u>Visibilità panoramica:</u> l'albero è situato nella porzione di parco retrostante la villa il cui complesso è ben visibile dallo specchio dell'acqua, da ogni punto della sponda del Lago di Bilancino e dalla viabilità che lo lambisce. Da terra l'accesso alla Villa e al parco è segnalata da un lungo viale alberato. Il singolo albero, tuttavia, non è individuabile da lontano.</p> <p><u>Visibilità ravvicinata:</u> l'albero è visitabile con facilità, essendo la Villa Palagio sede di convegni e ricevimenti; la sua prossimità con la villa lo rende ben visibile.</p>	





Comune di Barberino di Mugello
REGOLAMENTO URBANISTICO

REPERTORIO DEGLI ALBERI DI PREGIO

SCHEDA N. 8

CEDRO DEL LIBANO
Località Villa il Palagio

-
1. SCHEDA DI PRESENTAZIONE
 2. DOCUMENTAZIONE FOTOGRAFICA

SCHEDA DI PRESENTAZIONE

IDENTIFICATIVO DELLA SEGNALAZIONE	COMUNE DI BARBERINO DI MUGELLO – QUADRO CONOSCITIVO DEL PIANO STRUTTURALE	
	Data NOVEMBRE 2003.	
	Estensore DOTT. AGR. G. GALLI - AGRONOMO INCARICATO DELLE INDAGINI NATURALISTICHE E AGROFORESTALI	
LOCALIZZAZIONE	N° elemento C.T.R 263040	SCALA: 1:10.000
	Comune BARBERINO M.LLO	Provincia FIRENZE
	Coordinate X(E) 1679732	Y(N) 4872267
PROPRIETA'	Ditta proprietaria	CAFULLI FELICE
	Foglio 109	Particella 850
CARATTERISTICHE E DESCRIZIONE FLORISTICA DENDROMETRICA	Denominazione locale	CEDRO DEL LIBANO
	Genere	CEDRUS TREW
	Specie	Cedrus libani A. Richard
	Varietà	
	Altezza	25 m circa
	Circonferenza a 1,30 m	450 cm circa
	Età	120 anni circa
	Area di insidenza	315 mq circa
DESCRIZIONE CARATTERISTICHE MONUMENTALI, STORICO- CULTURALI, PAESAGGISTICO- AMBIENTALI ALLA BASE DELLA SEGNALAZIONE	<p>L'albero fa parte di "Villa Il Palagio", palazzo edificato nel XVI secolo e presente oggi nell'aspetto ottocentesco dovuto al restauro dei marchesi Dufour-Berthe. Si deve a questi ultimi la sistemazione del parco secondo il gusto romantico e del collezionismo botanico (forse – come ipotizza F. Chiostri – con l'intervento di Cambray-Digny). Esso si segnala ancora oggi per il gran numero di specie presenti, per le sue dimensioni ed il suo interesse; sviluppato in gran parte sul retro della Villa, si affaccia sul lago di Bilancino con un effetto molto suggestivo dall'interno e di riferimento percettivo da ogni punto dell'invaso e della viabilità che lo circonda.</p> <p>Il Cedro appare in buon stato vegetativo con una chioma asimmetrica in quanto più sviluppata da un lato in seguito alla concorrenza con una sequoia vicina. La ramificazione è comunque ben sviluppata e conferisce alla pianta la tipica forma espansa e appiattita. Sono presenti alcuni segni di potature. Nel complesso la pianta ha comunque un aspetto sano e rigoglioso.</p>	
CONDIZIONI FITOSANITARIE	Stato di conservazione	BUONO
	Entità e localizzazione dei danni	
	Causa dei danni	
	Esposizione a rischi diversi	Sì
	Tipologia rischi	Stroncatura cimale causa vento e neve
	Misure di conservazione/protezione adottate da adottare	Potature
	DESCRIZIONE DEL GRADO DI VISIBILITA'	<p><u>Visibilità panoramica:</u> l'albero è situato nella porzione di parco antistante la villa, il cui complesso è ben visibile dallo specchio dell'acqua, da ogni punto della sponda del Lago di Bilancino e dalla viabilità che lo lambisce. Da terra l'accesso alla Villa e al parco è segnalata da un lungo viale alberato.</p> <p><u>Visibilità ravvicinata:</u> l'albero è visitabile con facilità, essendo la Villa Palagio sede di convegni e ricevimenti. La pianta è ben visibile nella parte antistante la villa, destinata all'ospitalità all'aperto.</p>





Comune di Barberino di Mugello
REGOLAMENTO URBANISTICO

REPERTORIO DEGLI ALBERI DI PREGIO

SCHEDA N. 9

TASSO

Località Villa il Palagio

-
1. SCHEDA DI PRESENTAZIONE
 2. DOCUMENTAZIONE FOTOGRAFICA

SCHEDA DI PRESENTAZIONE

IDENTIFICATIVO DELLA SEGNALAZIONE	COMUNE DI BARBERINO DI MUGELLO – QUADRO CONOSCITIVO DEL REGOLAMENTO URBANISTICO	
	Data NOVEMBRE 2005 – SETTEMBRE 2006	
	Estensore UFFICIO DI PIANO	
LOCALIZZAZIONE	N° elemento C.T.R. 263030	SCALA: 1:10.000
	Comune BARBERINO M.LLO	Provincia FIRENZE
	Coordinate X(E) 1679686	Y(N) 4872243
PROPRIETA'	Ditta proprietaria	CAFULLI FELICE
	Foglio 109	Particella 144
CARATTERISTICHE E DESCRIZIONE FLORISTICA DENDROMETRICA	Denominazione locale	TASSO
	Genere	TAXUS L.
	Specie	Taxus baccata L.
	Varietà	
	Altezza	12 m circa
	Circonferenza a 1,30 m	190 cm circa
	Età	190 anni circa
	Area di insidenza	110 mq circa
DESCRIZIONE CARATTERISTICHE MONUMENTALI, STORICO- CULTURALI, PAESAGGISTICO- AMBIENTALI ALLA BASE DELLA SEGNALAZIONE	<p>L'albero fa parte di "Villa Il Palagio", palazzo edificato nel XVI secolo e presente oggi nell'aspetto ottocentesco dovuto al restauro dei marchesi Dufour-Berthe. Si deve a questi ultimi la sistemazione del parco secondo il gusto romantico e del collezionismo botanico (forse – come ipotizza F. Chiostrì – con l'intervento di Cambray-Digny). Esso si segnala ancora oggi per il gran numero di specie presenti, per le sue dimensioni ed il suo interesse; sviluppato in gran parte sul retro della Villa, si affaccia sul lago di Bilancino con un effetto molto suggestivo dall'interno e di riferimento percettivo da ogni punto dell'invaso e della viabilità che lo circonda.</p> <p>Il Tasso, nonostante l'età, appare in buone condizioni vegetative con una chioma piuttosto espansa. Il fusto presenta le tipiche costolature dovute all'età. L'altezza non è elevata ma il tasso è una specie che cresce con notevole lentezza e comunque non raggiunge altezze significative. Questa pianta è degna di essere presa in considerazione in virtù delle sue dimensioni e quindi della sua longevità.</p>	
CONDIZIONI FITOSANITARIE	Stato di conservazione	BUONO
	Entità e localizzazione dei danni	Presenza di rami secchi
	Causa dei danni	Senescenza unita a possibili attacchi patogeni
	Esposizione a rischi diversi	
	Tipologia rischi	
	Misure di conservazione/protezione adottate	
	da adottare	
DESCRIZIONE DEL GRADO DI VISIBILITA'	<p><u>Visibilità panoramica:</u> l'albero è situato nella porzione di parco che affianca la villa, il cui complesso è ben visibile dallo specchio dell'acqua, da ogni punto della sponda del Lago di Bilancino e dalla viabilità che lo lambisce. Da terra l'accesso alla Villa e al parco è segnalata da un lungo viale alberato. Il singolo albero, tuttavia, non è individuabile da lontano.</p> <p><u>Visibilità ravvicinata:</u> l'albero è visitabile con facilità, essendo la Villa Palagio sede di convegni e ricevimenti; la sua posizione prossima alla villa lo rende facilmente accessibile; tuttavia non spicca alla vista perchè immerso nella vegetazione.</p>	





Comune di Barberino di Mugello
REGOLAMENTO URBANISTICO

REPERTORIO DEGLI ALBERI DI PREGIO

SCHEDA N. 10

TASSO

Località Villa il Palagio

-
1. SCHEDA DI PRESENTAZIONE
 2. DOCUMENTAZIONE FOTOGRAFICA

SCHEDA DI PRESENTAZIONE

IDENTIFICATIVO DELLA SEGNALAZIONE	COMUNE DI BARBERINO DI MUGELLO – QUADRO CONOSCITIVO DEL REGOLAMENTO URBANISTICO	
	Data NOVEMBRE 2005 – SETTEMBRE 2006	
	Estensore UFFICIO DI PIANO	
LOCALIZZAZIONE	N° elemento C.T.R. 263030	SCALA: 1:10.000
	Comune BARBERINO M.LLO	Provincia FIRENZE
	Coordinate X(E) 1679686	Y(N) 4872243
PROPRIETA'	Ditta proprietaria CAFULLI FELICE	
	Foglio 109	Particella 144
CARATTERISTICHE E DESCRIZIONE FLORISTICA DENDROMETRICA	Denominazione locale	TASSO
	Genere	TAXUS L.
	Specie	Taxus baccata L.
	Varietà	
	Altezza	10 m circa
	Circonferenza a 1,30 m	160 cm circa
	Età	140 anni circa
	Area di insidenza	82 mq circa
DESCRIZIONE CARATTERISTICHE MONUMENTALI, STORICO- CULTURALI, PAESAGGISTICO- AMBIENTALI ALLA BASE DELLA SEGNALAZIONE	<p>L'albero fa parte di "Villa Il Palagio", palazzo edificato nel XVI secolo e presente oggi nell'aspetto ottocentesco dovuto al restauro dei marchesi Dufour-Berthe. Si deve a questi ultimi la sistemazione del parco secondo il gusto romantico e del collezionismo botanico (forse – come ipotizza F. Chiostrì – con l'intervento di Cambray-Digny). Esso si segnala ancora oggi per il gran numero di specie presenti, per le sue dimensioni ed il suo interesse; sviluppato in gran parte sul retro della Villa, si affaccia sul lago di Bilancino con un effetto molto suggestivo dall'interno e di riferimento percettivo da ogni punto dell'invaso e della viabilità che lo circonda.</p> <p>Il Tasso, nonostante l'età, appare con una chioma piuttosto espansa anche se asimmetrica per la vicinanza di altre piante e la relativa concorrenza con queste. L'altezza non è elevata ma il tasso è una specie che non raggiunge altezze particolarmente elevate e soprattutto cresce con notevole lentezza. In virtù di questo, date le sue dimensioni, si deduce che la pianta in questione sia anche particolarmente longeva e quindi da prendere in considerazione.</p>	
CONDIZIONI FITOSANITARIE	Stato di conservazione	MEDIO BUONO
	Entità e localizzazione dei danni	Presenza di rami secchi
	Causa dei danni	Senescenza unita a possibili attacchi patogeni
	Esposizione a rischi diversi	
	Tipologia rischi	
	Misure di conservazione/protezione adottate	
	da adottare	
DESCRIZIONE DEL GRADO DI VISIBILITA'	<p>Visibilità panoramica: l'albero è situato nella porzione di parco retrostante la villa il cui complesso è ben visibile dallo specchio dell'acqua, da ogni punto della sponda del Lago di Bilancino e dalla viabilità che lo lambisce. Da terra l'accesso alla Villa e al parco è segnalata da un lungo viale alberato. Il singolo albero, tuttavia, non è individuabile da lontano.</p> <p>Visibilità ravvicinata: l'albero, pur non essendo immediatamente visibile a causa della sua posizione, è visitabile con facilità, essendo la Villa Palagio sede di convegni e ricevimenti.</p>	





Comune di Barberino di Mugello
REGOLAMENTO URBANISTICO

REPERTORIO DEGLI ALBERI DI PREGIO

SCHEMA N.11

LECCIO

Località Camoggiano

-
1. SCHEMA DI PRESENTAZIONE
 2. DOCUMENTAZIONE FOTOGRAFICA

SCHEDA DI PRESENTAZIONE

IDENTIFICATIVO DELLA SEGNALAZIONE	COMUNE DI BARBERINO DI MUGELLO – QUADRO CONOSCITIVO DEL REGOLAMENTO URBANISTICO	
	Data NOVEMBRE 2005 – SETTEMBRE 2006	
	Estensore UFFICIO DI PIANO	
LOCALIZZAZIONE	N° elemento C.T.R. 263030	SCALA: 1:10.000
	Comune BARBERINO M.LLO	Provincia FIRENZE
	Coordinate X(E) 1677706	Y(N) 4873616
PROPRIETA'	Ditta proprietaria B. ALESSANDRINI, F. FRANCHI E VENERABILE CONFRATERNITA DELLA MISERICORDIA DI RIFREDI	
	Foglio 94	Particella 100
CARATTERISTICHE E DESCRIZIONE FLORISTICA DENDROMETRICA	Denominazione locale	LECCIO
	Genere	QUERCUS L.
	Specie	Quercus ilex L.
	Varietà	
	Altezza	17 m circa
	Circonferenza a 1,30 m	380 cm circa
	Età	150-200 anni circa
	Area di insidenza	500 mq circa
DESCRIZIONE CARATTERISTICHE MONUMENTALI, STORICO- CULTURALI, PAESAGGISTICO- AMBIENTALI ALLA BASE DELLA SEGNALAZIONE	<p>L'albero si radica all'interno di un complesso prossimo all'antica Chiesa di Sant'Andrea, il quale comprende la Villa di Camoggiano e la Villa "Il Cantone", oltre coloniche e annessi. Il Parco della villa di Camoggiano – ricco di conifere e cipressi- è stato impiantato dai Buonamici nel XVII secolo.</p> <p>Questo leccio appare maestoso con una chioma simmetrica, fortemente espansa e una ramificazione molto sviluppata tanto che diversi rami penduli toccano terra in più punti della circonferenza della chioma. È sicuramente un chiaro e bellissimo esempio di pianta sciafila che cresciuta isolata si "crea" l'ombra conquistando lo spazio che le sta intorno attraverso una chioma espansa e globosa.</p> <p>Si riscontrano tracce di cicatrici e alla base del fusto sono presenti alcune cavità. Alcuni rami bassi sono fisiologicamente secchi per l'assenza di luce.</p>	
CONDIZIONI FITOSANITARIE	Stato di conservazione	BUONO
	Entità e localizzazione dei danni	Presenza di rami secchi
	Causa dei danni	Mancanza di luce
	Esposizione a rischi diversi	Sì
	Tipologia rischi	Stroncature rami secchi causa senescenza
	Misure di conservazione/protezione adottate	
	da adottare	
DESCRIZIONE DEL GRADO DI VISIBILITA'	<p><u>Visibilità panoramica</u>: l'albero è situato nella porzione di parco retrostante la villa di Camoggiano e non può essere percepito dall'esterno della proprietà.</p> <p><u>Visibilità ravvicinata</u>: l'albero non è visitabile con facilità, perché all'interno di un giardino privato non aperto al pubblico; al visitatore che accede al giardino l'albero si impone per le sue caratteristiche di monumentalità.</p>	





Comune di Barberino di Mugello
REGOLAMENTO URBANISTICO

REPERTORIO DEGLI ALBERI DI PREGIO

SCHEDA N.12

ROVERELLA

Località Camoggiano

-
1. SCHEDA DI PRESENTAZIONE
 2. DOCUMENTAZIONE FOTOGRAFICA

SCHEDA DI PRESENTAZIONE

IDENTIFICATIVO DELLA SEGNALAZIONE	COMUNE DI BARBERINO DI MUGELLO – QUADRO CONOSCITIVO DEL REGOLAMENTO URBANISTICO	
	Data NOVEMBRE 2005 – SETTEMBRE 2006	
	Estensore UFFICIO DI PIANO	
LOCALIZZAZIONE	N° elemento C.T.R. 263030	SCALA: 1:10.000
	Comune BARBERINO M.LLO	Provincia FIRENZE
	Coordinate X(E) 1677720	Y(N) 4873591
PROPRIETA'	Ditta proprietaria: B. ALESSANDRINI, F. FRANCHI E VENERABILE CONFRATERNITA DELLA MISERICORDIA DI RIFREDI	
	Foglio 94	Particella 100
CARATTERISTICHE E DESCRIZIONE FLORISTICA DENDROMETRICA	Denominazione locale	ROVERELLA
	Genere	QUERCUS L.
	Specie	Quercus pubescens Willdenow
	Varietà	
	Altezza	20 m circa
	Circonferenza a 1,30 m	320 cm circa
	Età	150-200 anni circa
	Area di insidenza	350 mq circa
DESCRIZIONE CARATTERISTICHE MONUMENTALI, STORICO- CULTURALI, PAESAGGISTICO- AMBIENTALI ALLA BASE DELLA SEGNALAZIONE	L'albero si radica all'interno di un complesso prossimo all'antica Chiesa di Sant'Andrea, il quale comprende la Villa di Camoggiano e la Villa "Il Cantone", oltre coloniche e annessi. Il Parco della villa di Camoggiano – ricco di conifere e cipressi- è stato impiantato dai Buonamici nel XVII secolo. La roverella in questione è una pianta di grandi dimensioni che però presenta la chioma asimmetrica e il fusto inclinato a causa della forte concorrenza di una pianta di leccio (già segnalata) che si trova proprio accanto alla roverella stessa. I rami sono comunque ben sviluppati e caratteristicamente nodosi. Non si è riscontrata nessuna stroncatura o cicatrice di particolare rilievo. Questa quercia appare molto interessante date le dimensioni.	
CONDIZIONI FITOSANITARIE	Stato di conservazione	BUONO
	Entità e localizzazione dei danni	Presenza di rami secchi
	Causa dei danni	Senescenza e mancanza di luce e potature
	Esposizione a rischi diversi	Sì
	Tipologia rischi	Stroncature dei rami secchi data l'età
	Misure di conservazione/protezione adottate	
	da adottare	Potature
DESCRIZIONE DEL GRADO DI VISIBILITA'	<u>Visibilità panoramica:</u> l'albero è situato nella porzione di parco retrostante la villa di Camoggiano e non può essere percepito dall'esterno della proprietà. <u>Visibilità ravvicinata:</u> l'albero non è visitabile con facilità, perché all'interno di un giardino privato non aperto al pubblico; il visitatore che accede al giardino lo individua ed osserva agevolmente (vicino al leccio scheda 11).	





Comune di Barberino di Mugello
REGOLAMENTO URBANISTICO

REPERTORIO DEGLI ALBERI DI PREGIO

SCHEDA N.13

SEQUOIA

Località Camoggiano

-
1. SCHEDA DI PRESENTAZIONE
 2. DOCUMENTAZIONE FOTOGRAFICA

SCHEDA DI PRESENTAZIONE

IDENTIFICATIVO DELLA SEGNALAZIONE	COMUNE DI BARBERINO DI MUGELLO – QUADRO CONOSCITIVO DEL REGOLAMENTO URBANISTICO	
	Data NOVEMBRE 2005 – SETTEMBRE 2006	
	Estensore UFFICIO DI PIANO	
LOCALIZZAZIONE	N° elemento C.T.R. 263030	SCALA: 1:10.000
	Comune BARBERINO M.LLO	Provincia FIRENZE
	Coordinate X(E) 1677801	Y(N) 4873636
PROPRIETA'	Ditta proprietaria: B. ALESSANDRINI, F. FRANCHI E VENERABILE CONFRATERNITA DELLA MISERICORDIA DI RIFREDI	
	Foglio 94	Particella 100
CARATTERISTICHE E DESCRIZIONE FLORISTICA DENDROMETRICA	Denominazione locale	SEQUOIA
	Genere	SEQUOIADENDRON
	Specie	Sequoiadendron giganteum
	Varietà	
	Altezza	15 m circa
	Circonferenza a 1,30 m	470 cm circa
	Età	120 anni circa
	Area di insidenza	350 mq circa
DESCRIZIONE CARATTERISTICHE MONUMENTALI, STORICO- CULTURALI, PAESAGGISTICO- AMBIENTALI ALLA BASE DELLA SEGNALAZIONE	<p>L'albero si radica all'interno di un complesso prossimo all'antica Chiesa di Sant'Andrea, il quale comprende la Villa di Camoggiano e la Villa "Il Cantone", oltre coloniche e annessi. Il Parco della villa di Camoggiano – ricco di conifere e cipressi- è stato impiantato dai Buonamici nel XVII secolo.</p> <p>Questa sequoia gigante presenta una chioma espansa che è sintomo di un ottimo stato di salute. Infatti, anche se sono visibili alcune zone arrossate, queste non sono causa di patologie in corso, ma sono di natura fisiologica.</p> <p>Circa 20 anni fa, come ci è stato riportato verbalmente dal custode della villa, è stato tagliato il cimale per questioni di sicurezza riguardanti le abitazioni circostanti. Viste le dimensioni della pianta, davvero notevoli, il cimale doveva conferire una monumentalità ancora maggiore al già imponente portamento.</p>	
CONDIZIONI FITOSANITARIE	Stato di conservazione	BUONO
	Entità e localizzazione dei danni	Presenza di arrossamenti sulla chioma
	Causa dei danni	Senescenza, forse ruggini o altri patogeni fungini
	Esposizione a rischi diversi	
	Tipologia rischi	
	Misure di conservazione/protezione adottate	
	da adottare	
DESCRIZIONE DEL GRADO DI VISIBILITA'	<p><u>Visibilità panoramica</u>: l'albero è situato nella porzione di parco retrostante la villa di Camoggiano e non può essere percepito dall'esterno della proprietà.</p> <p><u>Visibilità ravvicinata</u>: l'albero non è visitabile con facilità, perché all'interno di un giardino privato non aperto al pubblico; al visitatore che accede al giardino l'albero si impone per le sue caratteristiche di monumentalità. (di fronte alle schede 11 e 12)</p>	





Comune di Barberino di Mugello
REGOLAMENTO URBANISTICO

REPERTORIO DEGLI ALBERI DI PREGIO

SCHEDA N. 14

PINO NERO

Località Camoggiano

-
1. SCHEDA DI PRESENTAZIONE
 2. DOCUMENTAZIONE FOTOGRAFICA

SCHEDA DI PRESENTAZIONE

IDENTIFICATIVO DELLA SEGNALAZIONE	COMUNE DI BARBERINO DI MUGELLO – QUADRO CONOSCITIVO DEL REGOLAMENTO URBANISTICO	
	Data NOVEMBRE 2005- SETTEMBRE 2006	
	Estensore UFFICIO DI PIANO	
LOCALIZZAZIONE	N° elemento C.T.R. 263030	SCALA: 1:10.000
	Comune BARBERINO M.LLO	Provincia FIRENZE
	Coordinate X(E) 1677801	Y(N) 4873636
PROPRIETA'	Ditta proprietaria: B. ALESSANDRINI, F. FRANCHI E VENERABILE CONFRATERNITA DELLA MISERICORDIA DI RIFREDI	
	Foglio 94	Particella 100
CARATTERISTICHE E DESCRIZIONE FLORISTICA DENDROMETRICA	Denominazione locale	PINO NERO
	Genere	PINUS
	Specie	Pinus nigra
	Varietà	
	Altezza	16 m circa
	Circonferenza a 1,30 m	320 cm circa
	Età	100 anni circa
	Area di incidenza	180 mq circa
DESCRIZIONE CARATTERISTICHE MONUMENTALI, STORICO- CULTURALI, PAESAGGISTICO- AMBIENTALI ALLA BASE DELLA SEGNALAZIONE	<p>L'albero si radica all'interno di un complesso prossimo all'antica Chiesa di Sant'Andrea, il quale comprende la Villa di Camoggiano e la Villa "Il Cantone", oltre coloniche e annessi. Il Parco della villa di Camoggiano – ricco di conifere e cipressi- è stato impiantato dai Buonamici nel XVII secolo.</p> <p>Il pino nero appare in buone condizioni vegetative. Il portamento è arboreo e raggiunge una notevole altezza così come notevoli sono le dimensioni. La chioma è folta ed espansa fino a terra, ma asimmetrica a causa della forte concorrenza esercitata da una roverella adiacente al pino. La corteccia si suddivide nelle classiche placche grigiastre con i solchi interplacca di colore nero. Anche su questa pianta, così come sulla vicina sequoia si riscontra la presenza di arrossamenti fisiologici degli aghi.</p>	
CONDIZIONI FITOSANITARIE	Stato di conservazione	BUONO
	Entità e localizzazione dei danni	Presenza di alcuni arrossamenti sulla chioma
	Causa dei danni	Senescenza, ruggini o altri patogeni fungini
	Esposizione a rischi diversi	
	Tipologia rischi	
	Misure di conservazione/protezione adottate da adottare	
	DESCRIZIONE DEL GRADO DI VISIBILITA'	<p><u>Visibilità panoramica</u>: l'albero è situato nella porzione di parco retrostante la villa di Camoggiano e non può essere percepito dall'esterno della proprietà.</p> <p><u>Visibilità ravvicinata</u>: l'albero non è visitabile con facilità, perché all'interno di un giardino privato non aperto al pubblico; per il visitatore che accede al giardino l'albero si trova in posizione decentrata. (vicino scheda 13).</p>





Comune di Barberino di Mugello
REGOLAMENTO URBANISTICO

REPERTORIO DEGLI ALBERI DI PREGIO

SCHEDA N.15

ROVERELLA

Località Camoggiano

-
1. SCHEDA DI PRESENTAZIONE
 2. DOCUMENTAZIONE FOTOGRAFICA

SCHEDA DI PRESENTAZIONE

IDENTIFICATIVO DELLA SEGNALAZIONE	COMUNE DI BARBERINO DI MUGELLO – QUADRO CONOSCITIVO DEL REGOLAMENTO URBANISTICO	
	Data NOVEMBRE 2005 –SETTEMBRE 2006	
	Estensore UFFICIO DI PIANO	
LOCALIZZAZIONE	N° elemento C.T.R. 263030	SCALA: 1:10.000
	Comune BARBERINO M.LLO	Provincia FIRENZE
	Coordinate X(E) 1677801	Y(N) 4873636
PROPRIETA'	Ditta proprietaria: B. ALESSANDRINI, F. FRANCHI E VENERABILE CONFRATERNITA DELLA MISERICORDIA DI RIFREDI	
	Foglio 94	Particella 100
CARATTERISTICHE E DESCRIZIONE FLORISTICA DENDROMETRICA	Denominazione locale	ROVERELLA
	Genere	QUERCUS L.
	Specie	Quercus pubescens Willdenow
	Varietà	
	Altezza	14 m circa
	Circonferenza a 1,30 m	410 cm circa
	Età	120 anni circa
	Area di incidenza	400 mq circa
DESCRIZIONE CARATTERISTICHE MONUMENTALI, STORICO- CULTURALI, PAESAGGISTICO- AMBIENTALI ALLA BASE DELLA SEGNALAZIONE	L'albero si radica all'interno di un complesso prossimo all'antica Chiesa di Sant'Andrea, il quale comprende la Villa di Camoggiano e la Villa "Il Cantone", oltre coloniche e annessi. Il Parco della villa di Camoggiano – ricco di conifere e cipressi- è stato impiantato dai Buonamici nel XVII secolo. La roverella in questione ha un fusto ben sviluppato così come le ramificazioni principali che appaiono di grossa pezzatura e nodose, lasciando ampi spazi vuoti attraverso i quali passa la luce necessaria a questa specie, forse la più eliofila tra le querce. La chioma è espansa e conferisce alla pianta un aspetto maestoso, ma alcune ramificazioni sono ormai secche; da segnalare anche l'inclinazione del fusto e in particolare una grossa cavità alla base che potrebbe comprometterne la stabilità.	
CONDIZIONI FITOSANITARIE	Stato di conservazione	MEDIO BUONO
	Entità e localizzazione dei danni	Rami secchi e grossa cavità alla base
	Causa dei danni	Senescenza, mancanza di luce e attacchi fungini
	Esposizione a rischi diversi	
	Tipologia rischi	
	Misure di conservazione/protezione adottate	
	da adottare:	Potature e riempimento della cavità alla base con cemento o altro materiale inerte.
DESCRIZIONE DEL GRADO DI VISIBILITA'	<u>Visibilità panoramica:</u> l'albero è situato nella porzione di parco retrostante la villa di Camoggiano e non può essere percepito dall'esterno della proprietà. <u>Visibilità ravvicinata:</u> l'albero non è visitabile con facilità, perché all'interno di un giardino privato non aperto al pubblico; per il visitatore che accede al giardino l'albero si trova in posizione decentrata e semi nascosto.	





Comune di Barberino di Mugello
REGOLAMENTO URBANISTICO

REPERTORIO DEGLI ALBERI DI PREGIO

SCHEDA N.16

CIPRESSO

Località Camoggiano

-
1. SCHEDA DI PRESENTAZIONE
 2. DOCUMENTAZIONE FOTOGRAFICA

SCHEDA DI PRESENTAZIONE

IDENTIFICATIVO DELLA SEGNALAZIONE	COMUNE DI BARBERINO DI MUGELLO – QUADRO CONOSCITIVO DEL REGOLAMENTO URBANISTICO	
	Data NOVEMBRE 2005 – SETTEMBRE 2006	
	Estensore UFFICIO DI PIANO	
LOCALIZZAZIONE	N° elemento C.T.R. 263030	SCALA: 1:10.000
	Comune BARBERINO M.LLO	Provincia FIRENZE
	Coordinate X(E) 1677801	Y(N) 4873636
PROPRIETA'	Ditta proprietaria: B. ALESSANDRINI, F. FRANCHI E VENERABILE CONFRATERNITA DELLA MISERICORDIA DI RIFREDI	
	Foglio 94	Particella 100
CARATTERISTICHE E DESCRIZIONE FLORISTICA DENDROMETRICA	Denominazione locale	CIPRESSO
	Genere	CUPRESSUS
	Specie	Cupressus sempervirens
	Varietà	Horizontalis
	Altezza	16 m circa
	Circonferenza a 1,30 m	280 cm circa
	Età	120 anni circa
Area di insidenza	15 mq circa	
DESCRIZIONE CARATTERISTICHE MONUMENTALI, STORICO- CULTURALI, PAESAGGISTICO- AMBIENTALI ALLA BASE DELLA SEGNALAZIONE	L'albero si radica all'interno di un complesso prossimo all'antica Chiesa di Sant'Andrea, il quale comprende la Villa di Camoggiano e la Villa "Il Cantone", oltre coloniche e annessi. Il Parco della villa di Camoggiano – ricco di conifere e cipressi- è stato impiantato dai Buonamici nel XVII secolo. Questo cipresso appare in buone condizioni vegetative (non si riscontrano parti della chioma secche o colature "sospette"). La chioma è espansa e ben sviluppata anche se in piccola parte ha subito la concorrenza del vicino cipresso varietà <i>stricta</i> . Il fusto presenta le tipiche costolature del cipresso e raggiunge un diametro interessante per la specie.	
CONDIZIONI FITOSANITARIE	Stato di conservazione	BUONO
	Entità e localizzazione dei danni	
	Causa dei danni	
	Esposizione a rischi diversi	
	Tipologia rischi	
	Misure di conservazione/protezione adottate da adottare	
DESCRIZIONE DEL GRADO DI VISIBILITA'	<u>Visibilità panoramica</u> : l'albero è situato nella porzione di parco retrostante la villa di Camoggiano ma può essere percepito dall'esterno della proprietà essendo posizionato lungo il muro di recinzione della strada. <u>Visibilità ravvicinata</u> : l'albero non è visitabile con facilità, perché all'interno di un giardino privato non aperto al pubblico; per il visitatore che accede al giardino l'albero è immediatamente raggiungibile.	





Comune di Barberino di Mugello
REGOLAMENTO URBANISTICO

REPERTORIO DEGLI ALBERI DI PREGIO

SCHEDA N.17

IPPOCASTANO
Località Barberino

-
1. SCHEDA DI PRESENTAZIONE
 2. DOCUMENTAZIONE FOTOGRAFICA

SCHEDA DI PRESENTAZIONE

IDENTIFICATIVO DELLA SEGNALAZIONE	SEGNALAZIONE DELLA PROPRIETA' AL COMUNE CON NOTA 16307/2005	
	Data AGOSTO 2005.	
	Estensore GHERI LUCIANO	
	Titolo PROPRIETARIO	
LOCALIZZAZIONE	N° elemento C.T.R 252150	SCALA: 1:10.000
	Comune BARBERINO M.LLO	Provincia FIRENZE
	Coordinate X(E) 1679460	Y(N) 4874460
PROPRIETA'	Ditta proprietaria	GHERI LUCIANO
	Foglio 96	Particella 173
CARATTERISTICHE E DESCRIZIONE FLORISTICA DENDROMETRICA	Denominazione locale	IPPOCASTANO
	Genere	AESCOLUS L.
	Specie	<i>Aesculus hippocastanum L.</i>
	Varietà	
	Altezza	20 m circa
	Circonferenza a 1,30 m	250 cm circa
	Età	115 anni (1890)
	Area di insidenza	100 mq circa
DESCRIZIONE CARATTERISTICHE MONUMENTALI, STORICO- CULTURALI, PAESAGGISTICO- AMBIENTALI ALLA BASE DELLA SEGNALAZIONE	<p>La pianta ha un valore affettivo personale per il proprietario in quanto è stata piantata circa 115 anni fa dalla nonna di quest'ultimo.</p> <p>L'albero ha un bel portamento con un fusto sviluppato che, a circa 3 metri da terra, si biforca in due sottounità principali che sono la base portante di una chioma ben formata e non troppo espansa in seguito alle potature che periodicamente vengono eseguite dal proprietario, ma che ugualmente conferisce alla pianta un portamento quasi maestoso.</p>	
CONDIZIONI FITOSANITARIE	Stato di conservazione	BUONO
	Entità e localizzazione dei danni	
	Causa dei danni	
	Esposizione a rischi diversi	Sì
	Tipologia rischi	<i>Problemi all'apparato radicale a causa della realizzazione recente di una pavimentazione in cemento che potrebbe creare problemi di asfissia</i>
	Misure di conservazione/protezione adottate	Potature
	da adottare	
DESCRIZIONE DEL GRADO DI VISIBILITA'	<p><u>Visibilità panoramica:</u> l'albero è situato in una proprietà privata, ma, poiché si innalza al di sopra del muro di recinzione, può essere percepito anche dall'esterno e in particolare dal giardino pubblico lungo il Torrente Stura.</p> <p><u>Visibilità ravvicinata:</u> l'albero è facilmente raggiungibile e visitabile.</p>	





Comune di Barberino di Mugello
REGOLAMENTO URBANISTICO

REPERTORIO DEGLI ALBERI DI PREGIO

SCHEDA N.18

CEDRO DELL'HIMALAYA
Località Villa di Cirignano

-
1. SCHEDA DI PRESENTAZIONE
 2. DOCUMENTAZIONE FOTOGRAFICA

SCHEDA DI PRESENTAZIONE

IDENTIFICATIVO DELLA SEGNALAZIONE	COMUNE DI BARBERINO DI MUGELLO – QUADRO CONOSCITIVO DEL REGOLAMENTO URBANISTICO	
	Data NOVEMBRE 2005- SETTEMBRE 2006	
	Estensore UFFICIO DI PIANO	
LOCALIZZAZIONE	N° elemento C.T.R	SCALA: 1:10.000
	Comune BARBERINO M.LLO	Provincia FIRENZE
	Coordinate X(E) 1678612	Y(N) 4876349
PROPRIETA'	Ditta proprietaria: CAVALLETTI ALESSANDRO E PIETRO PAOLO	
	Foglio 64	Particella 147
CARATTERISTICHE E DESCRIZIONE FLORISTICA DENDROMETRICA	Denominazione locale	CEDRO DELL'HIMALAYA
	Genere	CEDRUS TREW
	Specie	Cedrus deodara
	Varietà	
	Altezza	22 m circa
	Circonferenza a 1,30 m	500 cm circa
	Età	120 anni circa
	Area di insidenza	400 mq circa
DESCRIZIONE CARATTERISTICHE MONUMENTALI, STORICO- CULTURALI, PAESAGGISTICO- AMBIENTALI ALLA BASE DELLA SEGNALAZIONE	<p>L'albero è parte dell' ampio parco di conifere di Villa Gerini, costruzione sei-settecentesca situata nel borghetto di Cirignano.</p> <p>Il cedro appare in un buono stato di salute, fatta eccezione per un ramo stroncato dalla neve nella stagione 2004 - 2005. La pianta ha una ramificazione espansa e ben sviluppata che gli conferisce la tipica forma dei cedri con chioma appiattita e allargata. Il fusto raggiunge un diametro ragguardevole e nel complesso la pianta ha un portamento molto elegante. Sono evidenti i segni delle potature.</p>	
CONDIZIONI FITOSANITARIE	Stato di conservazione	BUONO
	Entità e localizzazione dei danni	Ramo stroncato nella parte superiore della pianta
	Causa dei danni	Neve
	Esposizione a rischi diversi	
	Tipologia rischi	
	Misure di conservazione/protezione adottate	Potature dei rami secchi da adottare
DESCRIZIONE DEL GRADO DI VISIBILITA'	<p><u>Visibilità panoramica:</u> l'albero pur essendo situato nella porzione di parco retrostante la villa è percepibile dalla strada di collegamento tra Barberino e Mangona in località Cirignano.</p> <p><u>Visibilità ravvicinata:</u> Il parco non è visitabile con facilità, essendo la Villa di Cirignano privata. Una volta entrati al suo interno l'albero è ben identificabile.</p>	







Comune di Barberino di Mugello
REGOLAMENTO URBANISTICO

REPERTORIO DEGLI ALBERI DI PREGIO

SCHEMA N.19

PINUS STROBUS


Località Villa di Cirignano

-
1. SCHEMA DI PRESENTAZIONE
 2. DOCUMENTAZIONE FOTOGRAFICA

SCHEDA DI PRESENTAZIONE

IDENTIFICATIVO DELLA SEGNALAZIONE	COMUNE DI BARBERINO DI MUGELLO – QUADRO CONOSCITIVO DEL REGOLAMENTO URBANISTICO	
	Data NOVEMBRE 2005 – SETTEMBRE 2006	
	Estensore UFFICIO DI PIANO	
LOCALIZZAZIONE	N° elemento C.T.R.	SCALA: 1:10.000
	Comune BARBERINO M.LLO	Provincia FIRENZE
	Coordinate X(E) 1678698	Y(N) 4876343
PROPRIETA'	Ditta proprietaria: CAVALLETTI ALESSANDRO E PIETRO PAOLO	
	Foglio 64	Particella 147
CARATTERISTICHE E DESCRIZIONE FLORISTICA DENDROMETRICA	Denominazione locale	PINUS STROBUS
	Genere	PINUS
	Specie	Pinus strobus L.
	Varietà	
	Altezza	17 m circa
	Circonferenza a 1,30 m	360 cm circa
	Età	80 – 100 anni circa
	Area di insidenza	230 mq circa
DESCRIZIONE CARATTERISTICHE MONUMENTALI, STORICO- CULTURALI, PAESAGGISTICO- AMBIENTALI ALLA BASE DELLA SEGNALAZIONE	L'albero è parte dell' ampio parco di conifere di Villa Gerini, costruzione sei-settecentesca situata nel borghetto di Cirignano. Il pino strobo in questione appare molto interessante sia perché le sue dimensioni sono ragguardevoli sia perché la specie è difficilmente visibile in Toscana e in generale in Italia. Il fusto cilindrico presenta una corteccia tipicamente spessa e profondamente fessurata in placche. La chioma è larga e arrotondata con aghi di colore verde-bluastro lunghi e flessibili. Altra caratteristica ben visibile sono gli strobili lunghi fino a 20 cm. Nel complesso la pianta è ben sviluppata.	
CONDIZIONI FITOSANITARIE	Stato di conservazione	BUONO
	Entità e localizzazione dei danni	
	Causa dei danni	
	Esposizione a rischi diversi	Sì
	Tipologia rischi	Schianti da neve, ma soprattutto ruggine vescicolosa
	Misure di conservazione/protezione adottate	
	da adottare	
DESCRIZIONE DEL GRADO DI VISIBILITA'	<u>Visibilità panoramica:</u> l'albero pur essendo situato nella porzione di parco retrostante la villa è percepibile dalla strada di collegamento tra Barberino e Mangona in località Cirignano. <u>Visibilità ravvicinata:</u> Il parco non è visitabile con facilità, essendo la Villa di Cirignano privata. Una volta entrati al suo interno l'albero è ben identificabile.	







Comune di Barberino di Mugello
REGOLAMENTO URBANISTICO

REPERTORIO DEGLI ALBERI DI PREGIO

SCHEDA N.20


FRASSINO

Località Villa di Cirignano

-
1. SCHEDA DI PRESENTAZIONE
 2. DOCUMENTAZIONE FOTOGRAFICA

SCHEDA DI PRESENTAZIONE

IDENTIFICATIVO DELLA SEGNALAZIONE	COMUNE DI BARBERINO DI MUGELLO – QUADRO CONOSCITIVO DEL REGOLAMENTO URBANISTICO	
	Data NOVEMBRE 2005 – SETTEMBRE 2006	
	Estensore UFFICIO DI PIANO	
LOCALIZZAZIONE	N° elemento C.T.R.	SCALA: 1:10.000
	Comune BARBERINO M.LLO	Provincia FIRENZE
	Coordinate X(E) 1678654	Y(N) 4876390
PROPRIETA'	Ditta proprietaria: CAVALLETTI ALESSANDRO E PIETRO PAOLO	
	Foglio 64	Particella 147
CARATTERISTICHE E DESCRIZIONE FLORISTICA DENDROMETRICA	Denominazione locale	FRASSINO
	Genere	FRAXINUS L.
	Specie	Fraxinus excelsior L.
	Varietà	
	Altezza	23 m circa
	Circonferenza a 1,30 m	290 cm circa
	Età	70 - 90 anni circa
	Area di insidenza	380 mq circa
DESCRIZIONE CARATTERISTICHE MONUMENTALI, STORICO- CULTURALI, PAESAGGISTICO- AMBIENTALI ALLA BASE DELLA SEGNALAZIONE	<p>L'albero è parte dell' ampio parco di conifere di Villa Gerini, costruzione sei-settecentesca situata nel borghetto di Cirignano.</p> <p>Questo frassino maggiore si presenta come una pianta maestosa, di notevole altezza, con un tronco dritto che poi si confonde nei rami principali così come tipico della ramificazione simpodiale. La chioma appare espansa e quasi arrotondata, anche se è presente un'asimmetria dovuta alla concorrenza di un altro frassino vicino di dimensioni minori.</p>	
CONDIZIONI FITOSANITARIE	Stato di conservazione	BUONO
	Entità e localizzazione dei danni	
	Causa dei danni	
	Esposizione a rischi diversi	Sì
	Tipologia rischi	Stress idrico per siccità
	Misure di conservazione/protezione adottate	
	da adottare	Eventuali annaffiature in caso di periodi particolarmente siccitosi e Potature
DESCRIZIONE DEL GRADO DI VISIBILITA'	<p><u>Visibilità panoramica:</u> l'albero pur essendo situato nella porzione di parco retrostante la villa è percepibile dalla strada di collegamento tra Barberino e Mangona in località Cirignano.</p> <p><u>Visibilità ravvicinata:</u> Il parco non è visitabile con facilità, essendo la Villa di Cirignano privata. Una volta entrati al suo interno l'albero è ben identificabile.</p>	







Comune di Barberino di Mugello
REGOLAMENTO URBANISTICO

REPERTORIO DEGLI ALBERI DI PREGIO

SCHEDA N. 21

CIPRESSO

Località Erbaia

-
1. SCHEDA DI PRESENTAZIONE
 2. DOCUMENTAZIONE FOTOGRAFICA

SCHEDA DI PRESENTAZIONE

IDENTIFICATIVO DELLA SEGNALAZIONE	COMUNE DI BARBERINO DI MUGELLO – QUADRO CONOSCITIVO DEL REGOLAMENTO URBANISTICO	
	Data NOVEMBRE 2005 –SETTEMBRE 2006	
	Estensore UFFICIO DI PIANO	
LOCALIZZAZIONE	N° elemento C.T.R. 263040	SCALA: 1:10.000
	Comune BARBERINO M.LLO	Provincia FIRENZE
	Coordinate X(E) 1681281	Y(N) 4878087
PROPRIETA'	Ditta proprietaria	FASCIA DI RISPETTO STRADALE
	Foglio 56	Particella 53
CARATTERISTICHE E DESCRIZIONE FLORISTICA DENDROMETRICA	Denominazione locale	CIPRESSO
	Genere	CUPRESSUS
	Specie	Cupressus sempervirens
	Varietà	stricta
	Altezza	11 m circa
	Circonferenza a 1,30 m	280 cm circa
	Età	100-150 anni circa
	Area di insidenza	10 mq circa
DESCRIZIONE CARATTERISTICHE MONUMENTALI, STORICO- CULTURALI, PAESAGGISTICO- AMBIENTALI ALLA BASE DELLA SEGNALAZIONE	<p>Il fusto presenta evidenti costolature tipiche della specie, ma è stroncato a metà altezza da diversi decenni e non è più individuabile. In conseguenza di questo la pianta è policormica, poiché alcuni rami hanno “sostituito” il tronco facendo sì che la chioma sia comunque sviluppata e appaia nella tipica forma ovaleggiante del cipresso (varietà <i>stricta</i>). Dalla chioma fuoriesce una ramificazione che potrebbe essere conseguenza sia di un attacco fitopatologico sia della “fusione” delle due varietà (<i>stricta</i> e <i>horizontalis</i>), poiché la ramificazione in questione sembra avere proprio le caratteristiche della varietà <i>horizontalis</i> (<u>teoria quest'ultima tutta da verificare</u>). Il cipresso comunque, appare oggi in buone condizioni.</p>	
CONDIZIONI FITOSANITARIE	Stato di conservazione	BUONO
	Entità e localizzazione dei danni	
	Causa dei danni	
	Esposizione a rischi diversi	
	Tipologia rischi	
	Misure di conservazione/protezione adottate	
	da adottare	
DESCRIZIONE DEL GRADO DI VISIBILITA'	<p><u>Visibilità panoramica</u>: l'albero è situato lungo la strada statale n. 65 della Futa, in prossimità dell'abitato di Montecarelli ed è visibile, provenendo da sud, da circa 300 metri.</p> <p><u>Visibilità ravvicinata</u>: l'albero è visitabile con facilità essendo lungo la strada statale, e facilmente individuabile in quanto isolato.</p>	





Comune di Barberino di Mugello
REGOLAMENTO URBANISTICO

REPERTORIO DEGLI ALBERI DI PREGIO

SCHEMA N. 22

ROVERELLA
Località Carniano

-
1. SCHEMA DI PRESENTAZIONE
 2. DOCUMENTAZIONE FOTOGRAFICA

SCHEDA DI PRESENTAZIONE

IDENTIFICATIVO DELLA SEGNALAZIONE	COMUNE DI BARBERINO DI MUGELLO – QUADRO CONOSCITIVO DEL REGOLAMENTO URBANISTICO	
	Data NOVEMBRE 2005 –SETTEMBRE 2006	
	Estensore UFFICIO DI PIANO	
LOCALIZZAZIONE	N° elemento C.T.R 252160	SCALA: 1:10.000
	Comune BARBERINO M.LLO	Provincia FIRENZE
	Coordinate X(E) 1680900	Y(N) 4876282
PROPRIETA'	Ditta proprietaria BERTI MIRELLA E GIUNTINI ANTONIO	
	Foglio 66	Particella 90
CARATTERISTICHE E DESCRIZIONE FLORISTICA DENDROMETRICA	Denominazione locale ROVERELLA	
	Genere QUERCUS L.	
	Specie Quercus pubescens Willdenow	
	Varietà	
	Altezza 14 m circa	
	Circonferenza a 1,30 m 400 cm circa	
	Età 150 anni circa	
	Area di insidenza 400 mq circa	
DESCRIZIONE CARATTERISTICHE MONUMENTALI, STORICO- CULTURALI, PAESAGGISTICO- AMBIENTALI ALLA BASE DELLA SEGNALAZIONE	La roverella in questione ha un fusto ben sviluppato così come le ramificazioni principali che appaiono di grossa pezzatura e notevolmente nodose, lasciando ampi spazi vuoti attraverso i quali passa la luce necessaria a questa specie, forse la più eliofila tra le querce. La chioma è espansa e simmetrica e conferisce alla pianta un aspetto maestoso, anche se alcune ramificazioni sono ormai secche; da segnalare la presenza di grossi cicatrici a testimonianza di potature passate ma anche recenti che in parte hanno modificato la struttura della chioma.	
CONDIZIONI FITOSANITARIE	Stato di conservazione MEDIO BUONO	
	Entità e localizzazione dei danni Rami secchi	
	Causa dei danni Senescenza, mancanza di luce, attacchi di patogeni	
	Esposizione a rischi diversi	
	Tipologia rischi	
	Misure di conservazione/protezione adottate Potature	
	da adottare	
DESCRIZIONE DEL GRADO DI VISIBILITA'	<u>Visibilità panoramica</u> : l'albero è situato lungo la strada vicinale di Carniano che si stacca dalla strada della Futa, all'interno di una proprietà privata. A causa della conformità del terreno arrivando la pianta non è visibile: bisogna superare il piccolo nucleo di Carniano e rivolgere indietro lo sguardo. <u>Visibilità ravvicinata</u> : l'albero è facilmente visitabile perché prossimo alla strada ed in prossimità della recinzione di proprietà.	





Comune di Barberino di Mugello
REGOLAMENTO URBANISTICO

REPERTORIO DEGLI ALBERI DI PREGIO

SCHEDA N. 23

ROVERELLA
Località Galliano

-
1. SCHEDA DI PRESENTAZIONE
 2. DOCUMENTAZIONE FOTOGRAFICA

SCHEDA DI PRESENTAZIONE

IDENTIFICATIVO DELLA SEGNALAZIONE	COMUNE DI BARBERINO DI MUGELLO – QUADRO CONOSCITIVO DEL PIANO STRUTTURALE	
	Data NOVEMBRE 2003.	
	Estensore DOTT. AGR. G.GALLI – TECNICO INCARICATO DELLE INDAGINI NATURALISTICHE E AGROFORESTALI	
LOCALIZZAZIONE	N° elemento C.T.R 252160	SCALA: 1:10.000
	Comune BARBERINO M.LLO	Provincia FIRENZE
	Coordinate X(E) 1684121	Y(N) 4876551
PROPRIETA'	Ditta proprietaria	AGRIAMBIENTE SCARL
	Foglio 70	Particella 52
CARATTERISTICHE E DESCRIZIONE FLORISTICA DENDROMETRICA	Denominazione locale	LA QUERCIA DI PRUGNANA
	Genere	QUERCUS L.
	Specie	Quercus pubescens Willdenow
	Varietà	
	Altezza	20 m circa
	Circonferenza a 1,30 m	595 cm circa
	Età	300 anni circa
	Area di insidenza	700 mq circa
DESCRIZIONE CARATTERISTICHE MONUMENTALI, STORICO- CULTURALI, PAESAGGISTICO- AMBIENTALI ALLA BASE DELLA SEGNALAZIONE	La pianta si presenta maestosa con una chioma espansa abbastanza simmetrica e con la tipica nodosità che caratterizza la ramificazione principale delle roverelle; in particolar modo i rami primari e secondari raggiungono dimensioni davvero ragguardevoli. Il fusto e parte di un ramo presentano una grossa e evidente cicatrice a causa di un fulmine. Questa roverella è senza dubbio un esempio di pianta monumentale.	
CONDIZIONI FITOSANITARIE	Stato di conservazione BUONO	
	Entità e localizzazione dei danni: - ferita da fulmine lungo il tronco; - cavità alla base del tronco in cicatrizzazione	
	Causa dei danni	Fulmine, attacchi fungini
	Esposizione a rischi diversi	Sì
	Tipologia rischi	Stroncatura dei rami più vecchi
	Misure di conservazione/protezione adottate: Riempimento della cavità con cemento, Potature	
	da adottare	
DESCRIZIONE DEL GRADO DI VISIBILITA'	<u>Visibilità panoramica:</u> Albero radicato nel resede di un nucleo rurale un tempo isolato e raggiunto negli ultimi anni dalle residenze "sparse" al bordo di Galliano. Non direttamente visibile dalla strada, ma ben esposto verso la frazione di Galliano <u>Visibilità ravvicinata:</u> l'albero è ben individuabile e visibile.	







Comune di Barberino di Mugello
REGOLAMENTO URBANISTICO

REPERTORIO DEGLI ALBERI DI PREGIO

SCHEDA N. 24

TASSO
Località Galliano

-
1. SCHEDA DI PRESENTAZIONE
 2. DOCUMENTAZIONE FOTOGRAFICA

SCHEDA DI PRESENTAZIONE

IDENTIFICATIVO DELLA SEGNALAZIONE	SEGNALAZIONE DELLA PROPRIETA' AL COMUNE CON NOTA 1928/2004	
	Data	<i>GENNAIO 2004.</i>
	Estensore	<i>GIANNA BERTI</i>
LOCALIZZAZIONE	N° elemento C.T.R	<i>252160</i>
	Comune	<i>BARBERINO M.LLO</i>
	Coordinate X(E)	<i>1683744</i>
PROPRIETA'	Ditta proprietaria	<i>GIANNA BERTI</i>
	Foglio	<i>70</i>
DESCRIZIONE FLORISTICA E DENDROMETRICA	Denominazione locale	<i>TASSO</i>
	Genere	<i>TAXUS L.</i>
	Specie	<i>Taxus baccata L.</i>
	Varietà	
	Altezza	<i>14 m circa</i>
	Circonferenza a 1,30 m	<i>260 cm circa</i>
	Età	<i>250 anni circa</i>
	Area di insidenza	<i>70 mq circa</i>
DESCRIZIONE CARATTERISTICHE MONUMENTALI, STORICO- CULTURALI, PAESAGGISTICO- AMBIENTALI ALLA BASE DELLA SEGNALAZIONE	Questa pianta di tasso è un monumento vivente della natura. Tenendo conto della lentezza infinitesimale con cui cresce questa specie e delle sue dimensioni, l'età di quest'albero risulta essere davvero ragguardevole. Il fusto si presenta con diverse costolature e con molti ricacci in seguito ad alcune potature eseguite di recente per eliminare alcuni rami secchi. La chioma è ampia e rigogliosa, ma asimmetrica per la presenza in passato di una pianta di magnolia.	
CONDIZIONI FITOSANITARIE	Stato di conservazione	<i>BUONO</i>
	Entità e localizzazione dei danni:	
	Causa dei danni	
	Esposizione a rischi diversi	
	Tipologia rischi	
	Misure di conservazione/protezione adottate: da adottare	<i>Potature</i>
DESCRIZIONE DEL GRADO DI VISIBILITA'	<i>Visibilità panoramica:</i> albero situato nel resede di una casa privata, la cui recinzione ne preclude la visione dall'esterno <i>Visibilità ravvicinata:</i> all'interno dell'area privata è facilmente raggiungibile e ben visibile.	







Comune di Barberino di Mugello
REGOLAMENTO URBANISTICO

REPERTORIO DEGLI ALBERI DI PREGIO

SCHEDA N. 25

ROVERELLA
Località Ribottini

-
1. SCHEDA DI PRESENTAZIONE
 2. DOCUMENTAZIONE FOTOGRAFICA

SCHEDA DI PRESENTAZIONE

IDENTIFICATIVO DELLA SEGNALAZIONE	COMUNE DI BARBERINO DI MUGELLO – QUADRO CONOSCITIVO DEL REGOLAMENTO URBANISTICO	
	Data NOVEMBRE 2005.	
	Estensore DOTT. AGR. G. GALLI Titolo AGRONOMO INCARICATO DELLE INDAGINI NATURALISTICHE E AGROFORESTALI	
LOCALIZZAZIONE	N° elemento C.T.R 252160	SCALA: 1:10.000
	Comune BARBERINO M.LLO	Provincia FIRENZE
	Coordinate X(E) 1683942	Y(N) 4874650
PROPRIETA'	Ditta proprietaria	AGRIAMBIENTE SCARL
	Foglio 84	Particella 91
CARATTERISTICHE E DESCRIZIONE FLORISTICA DENDROMETRICA	Denominazione locale	QUERCIA DI RIBOTTINI
	Genere	QUERCUS L.
	Specie	Quercus pubescens Willdenow
	Varietà	
	Altezza	17 m circa
	Circonferenza a 1,30 m	450 cm circa
	Età	200 anni circa
	Area di insidenza	650 mq circa
DESCRIZIONE CARATTERISTICHE MONUMENTALI, STORICO- CULTURALI, PAESAGGISTICO- AMBIENTALI ALLA BASE DELLA SEGNALAZIONE	Questa roverella appare maestosa e imponente nell'aspetto in conseguenza di una chioma simmetrica, espansa e allargata alla ricerca di luce grazie ad una ramificazione veramente molto sviluppata; molto evidente e caratteristica la nodosità dei rami come è tipico della specie. Si evidenzia che due rami si sono stroncati a causa del vento e dovrebbero essere tagliati; alla base è presente una ferita a livello corticale.	
CONDIZIONI FITOSANITARIE	Stato di conservazione	BUONO
	Entità e localizzazione dei danni	Rami secchi
	Causa dei danni	Senescenza, assenza di luce, attacchi di patogeni
	Esposizione a rischi diversi	Sì
	Tipologia rischi	Stroncature dei rami grossi più vecchi
	Misure di conservazione/protezione adottate	
	da adottare	Potature
DESCRIZIONE DEL GRADO DI VISIBILITA'	<u>Visibilità panoramica:</u> l'albero è situato in prossimità della strada che collega Bosco ai Frati a Galliano, in aperta campagna e quindi visibile da grande distanza. Dato l'utilizzo turistico e sportivo del percorso su cui si attesta, la Quercia è molto conosciuta e apprezzata dalla comunità locale. <u>Visibilità ravvicinata:</u> è facilmente raggiungibile da una strada secondaria che permette la completa visuale durante il percorso di avvicinamento.	





Comune di Barberino di Mugello
REGOLAMENTO URBANISTICO

REPERTORIO DEGLI ALBERI DI PREGIO

SCHEDA N. 26

AGRIFOGLIO
Località Galliano

-
1. SCHEDA DI PRESENTAZIONE
 2. DOCUMENTAZIONE FOTOGRAFICA

SCHEDA DI PRESENTAZIONE

IDENTIFICATIVO DELLA SEGNALAZIONE	SEGNALAZIONE DELLA PROPRIETA' AL COMUNE CON NOTA 1928/2004	
	Data	GENNAIO 2004.
	Estensore	GIANNA BERTI
LOCALIZZAZIONE	Titolo PROPRIETARIA	
	N° elemento C.T.R 252160	SCALA: 1:10.000
	Comune BARBERINO M.LLO	Provincia FIRENZE
PROPRIETA'	Coordinate X(E) 1683722	
	Y(N) 4876273	
	Ditta proprietaria	GIANNA BERTI
CARATTERISTICHE E DESCRIZIONE FLORISTICA DENDROMETRICA	Foglio 70	Particella 365
	Denominazione locale AGRIFOGLIO	
	Genere	
	Specie <i>Ilex aquifolium L.</i>	
	Varietà	
	Altezza 12 m circa	
	Circonferenza a 1,30 m 125 cm circa	
	Età 100 anni circa	
DESCRIZIONE CARATTERISTICHE MONUMENTALI, STORICO- CULTURALI, PAESAGGISTICO- AMBIENTALI ALLA BASE DELLA SEGNALAZIONE	Area di insidenza	
	La pianta si distingue per la sua età. Purtroppo a seguito di un attacco di formiche rosse è stata capitozzata qualche anno fa. Ciò nonostante l'albero conserva la sua bellezza.	
CONDIZIONI FITOSANITARIE	Stato di conservazione MEDIO	
	Entità e localizzazione dei danni:	
	Causa dei danni	formiche rosse
	Esposizione a rischi diversi	
	Tipologia rischi	
	Misure di conservazione/protezione adottate:	
	da adottare Potature	
DESCRIZIONE DEL GRADO DI VISIBILITA'	<u>Visibilità panoramica</u> : albero situato nel resede di una casa privata, la cui recinzione ne preclude la visione dall'esterno <u>Visibilità ravvicinata</u> : all'interno dell'area privata è facilmente raggiungibile e ben visibile.	

