



Attuazione dell'articolo 11 dalla legge 24 giugno 2009, n.77

# MICROZONAZIONE SISMICA Carta di microzonazione sismica di livello 3

Località Galliano

scala 1:5.000

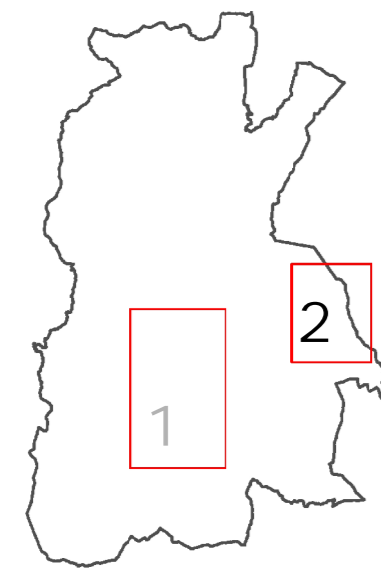
Regione Toscana

Comune di Barberino di Mugello



	Soggetto realizzatore	Data
Regione Toscana	Geol. Massimo Baglione, Geol. Vittorio D'Intinosante Geol. Pierangelo Fabbroni, Ing. Valentina Nencini	23/04/2013
Regione Toscana - Direzione Generale "Ambiente, Energia e Cambiamenti Climatici"	Settore "Ufficio Tecnico del Genio Civile" di Area Vasta Firenze, Arezzo, Prato e Pistoia - Prevenzione Sismica"	
Università di Firenze	Prof. Ing. G. Vannucchi, Prof. Ing. C. Madiai, Ing. J. Facciorusso Ing. A. Puliti, Ing. E. Gargini, Ing. C. Wang	
	Dip. Ingegneria Civile e Ambientale	


## Quadro d'insieme



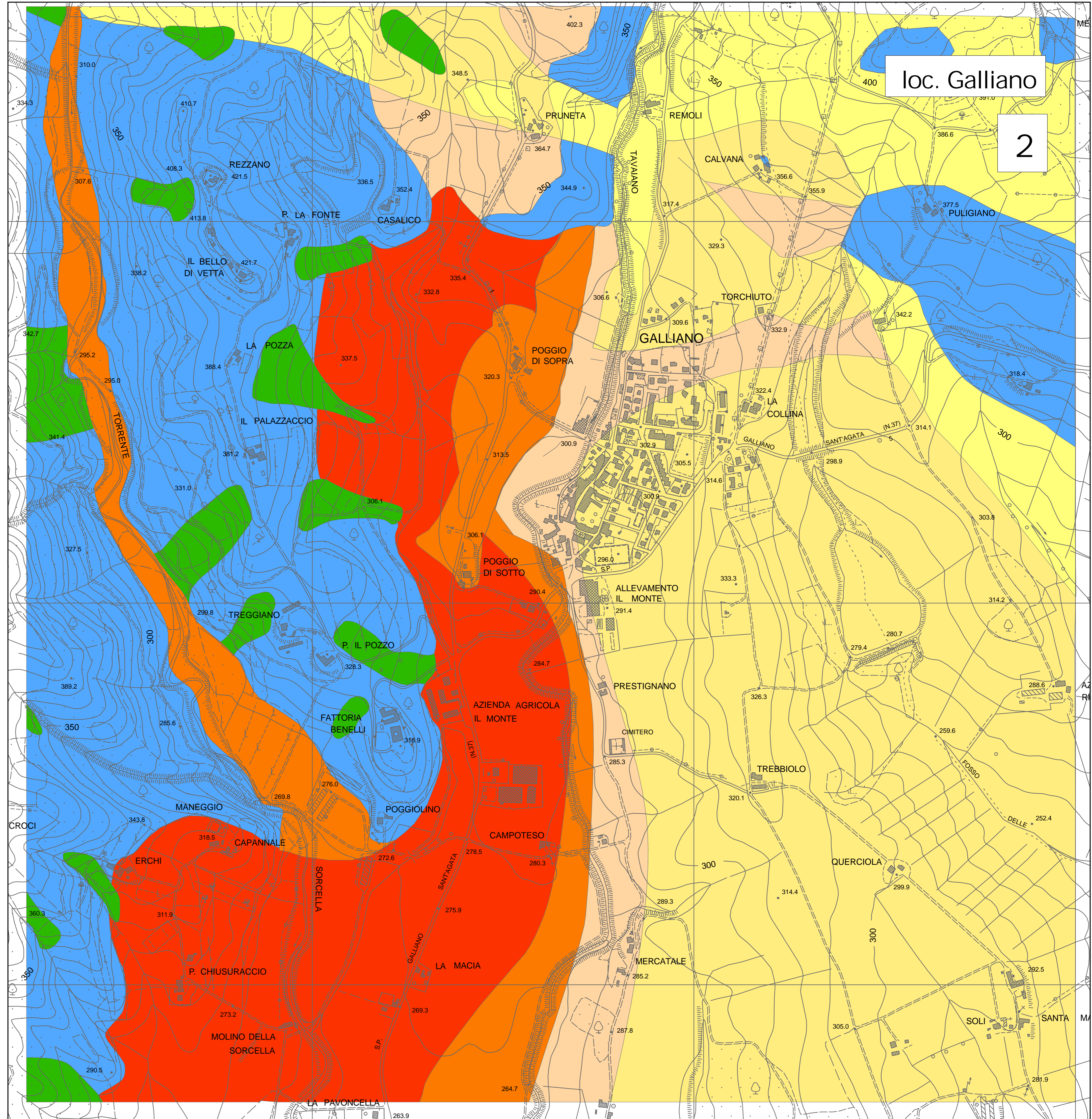
## Legenda

Zone stabili suscettibili  
di amplificazioni locali  
fattore di Housner (0,1-0,5 Hz)

Instabilità di versante



0 100 200 400 Metri



loc. Galliano

2