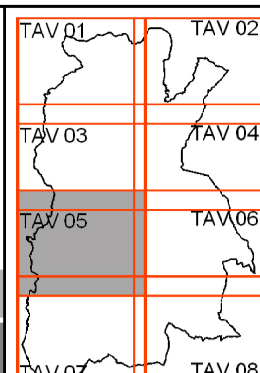




Comune di Barberino di Mugello  
**Regolamento Urbanistico**

CVEA1 - RETI ED IMPIANTI TECNOLOGICI  
CVEA1.5 - Barberino Nord - scala 1:10.000



**VARIANTE II** al RUC approvato con Delibere di C.C.:  
- N. 13 del 15/04/2009  
- N. 15 del 20/04/2009  
- N. 57 del 29/11/2010  
- N. 62 del 29/11/2011  
- N. 40 del 12/10/2012

adottato con Delibera di C.C.:

**Sindaco:**  
Carlo Zanieri

**Assessore all'Urbanistica:**  
Enrico Benelli

**Redattore della Variante2  
al Regolamento Urbanistico:**  
Arch. Cristina Dozza

**Responsabile del Procedimento:**  
Ing. Simona Guerrizio

**Gruppo di lavoro:**  
Arch. Franco De Seta  
Geom. Marco Pinelli  
Ufficio Urbanistica  
Geom. Carlo Casati  
Geom. Sauro Rossi  
Ing. Serena Tarantini  
Ufficio Edilizia Privata  
P.C. Roberto Dreoni  
Ufficio Ambiente  
Pianif. Territoriale Luca Menguzzato  
Trocanite

**Consulenti:**  
GEOTECNO  
(Dott. Luciano Lazzari)  
per le indagini geologiche

Autorità di Bacino del Fiume Arno  
per gli studi idraulici

















Regione Toscana  
(Coordinamento regionale prevenzione sismica)  
per microzonazione sismica

CSA  
(Centro di Statistica Ambientale)  
per le indagini socio-economiche

**VARIANTE II**

ELABORATO RETTIFICATO E AGGIORNATO  
CON DELIBERA N.

**Legenda**

-  Confine comunale
-  Metanodotto
-  Fognatura
-  Fognatura - scaricatore di piena
-  Fognatura - impianto di sollevamento
-  Impianto di depurazione
-  Acquedotto
-  Acquedotto di progetto
-  Deposito acquedotto
-  Deposito acquedotto di progetto
-  Elettrodotto - linea AT
-  Elettrodotto - linea MT
-  Fascia di rispetto elettrodotto AT (stima)
-  Sito previsto dal Piano delle Localizzazioni per la telefonia mobile
-  Sito - RTV
-  Sito - SRB

