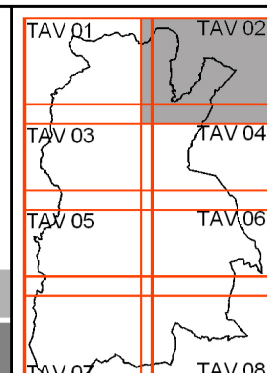




Comune di Barberino di Mugello
Regolamento Urbanistico

CVEA1 - RETI ED IMPIANTI TECNOLOGICI
CVEA1.2 - Monteritroni - scala 1:10.000



VARIANTE II al RUC approvato con Delibere di C.C.:
- N. 13 del 15/04/2009
- N. 15 del 20/04/2009
- N. 57 del 29/11/2010
- N. 62 del 29/11/2011
- N. 40 del 12/10/2012

adottato con Delibera di C.C.:

Sindaco:
Carlo Zanieri

Assessore all'Urbanistica:
Enrico Benelli

Redattore della Variante2
al Regolamento Urbanistico:
Arch. Cristina Dozza

Responsabile del Procedimento:
Ing. Simona Guerrizio

Gruppo di lavoro:
Arch. Franco De Seta
Geom. Marco Pinelli
Ufficio Urbanistica
Geom. Carlo Casati
Geom. Sauro Rossi
Ing. Serena Tarantini
Ufficio Edilizia Privata
P.C. Roberto Dreoni
Ufficio Ambiente
Planif. Territoriale Luca Menguzzato
Tirocinante

Consulenti:
GEOTECNO
(Dott. Luciano Lazzeri)
per le indagini geologiche

Autorità di Bacino del Fiume Arno
per gli studi idraulici

















Regione Toscana
(Coordinamento regionale prevenzione sismica)
per microzonazione sismica

CSA
(Centro di Statistica Ambientale)
per le indagini socio-economiche

VARIANTE II

ELABORATO RETTIFICATO E AGGIORNATO
CON DELIBERA N.

Legenda

-  Confine comunale
-  Metanodotto
-  Fognatura
-  Fognatura - scaricatore di piena
-  Fognatura - impianto di sollevamento
-  Impianto di depurazione
-  Acquedotto
-  Acquedotto di progetto
-  Deposito acquedotto
-  Deposito acquedotto di progetto
-  Elettrodotto - linea AT
-  Elettrodotto - linea MT
-  Fascia di rispetto elettrodotto AT (stima)
-  Sito previsto dal Piano delle Localizzazioni per la telefonia mobile
-  Sito - RTV
-  Sito - SRB

